



Муниципальное образование «Котлас» Собрание депутатов пятого созыва Тринадцатая сессия

Р Е Ш Е Н И Е

от «30» октября 2014 г.

г. Котлас

№ 77-н

Об изменении границ
муниципального образования
«Котлас»

Рассмотрев постановление администрации МО «Котлас» от 04.04.2014 № 676 «Об инициативе по изменению границ муниципальных образований» в редакции постановления от 22.04.2014 № 801, учитывая согласие Совета депутатов МО «Черемушское» на изменение границ МО «Черемушское» (решение Совета депутатов МО «Черемушское» от 25.07.2014 № 90 «Об изменении границ муниципального образования «Черемушское») и согласие Собрания депутатов МО «Котласский муниципальный район» на изменение границ МО «Котласский муниципальный район» (решение Собрания депутатов МО «Котласский муниципальный район» от 10.10.2014 № 224 «Об изменении границ муниципального образования «Котласский муниципальный район»), в соответствии со статьей 12 Федерального закона от 06.10.2003 № 131-ФЗ «Об общих принципах организации местного самоуправления в Российской Федерации», Законом Архангельской области от 23.09.2009 № 65-5-ОЗ «Об административно-территориальном устройстве Архангельской области», руководствуясь статьями 25 и 26 Устава муниципального образования «Котлас», Собрание депутатов муниципального образования «Котлас» р е ш и л о:

1. Дать согласие на изменение границ муниципального образования «Котлас» путем включения в границы МО «Котлас» следующих земельных участков МО «Черемушское», расположенных в районе рабочего поселка Вычегодский муниципального образования «Котлас»:

1.1. земельный участок ориентировочной площадью 25 га в кадастровом квартале 29:07:130301 согласно приложению № 1;

1.2. земельный участок ориентировочной площадью 62,8 га в кадастровом квартале 29:07:130101 согласно приложению № 2;

1.3. земельный участок ориентировочной площадью 106,7 га в кадастровых кварталах 29:07:130401 и 29:07:130405 согласно приложению № 3.

2. Настоящее решение вступает в силу со дня его официального опубликования.

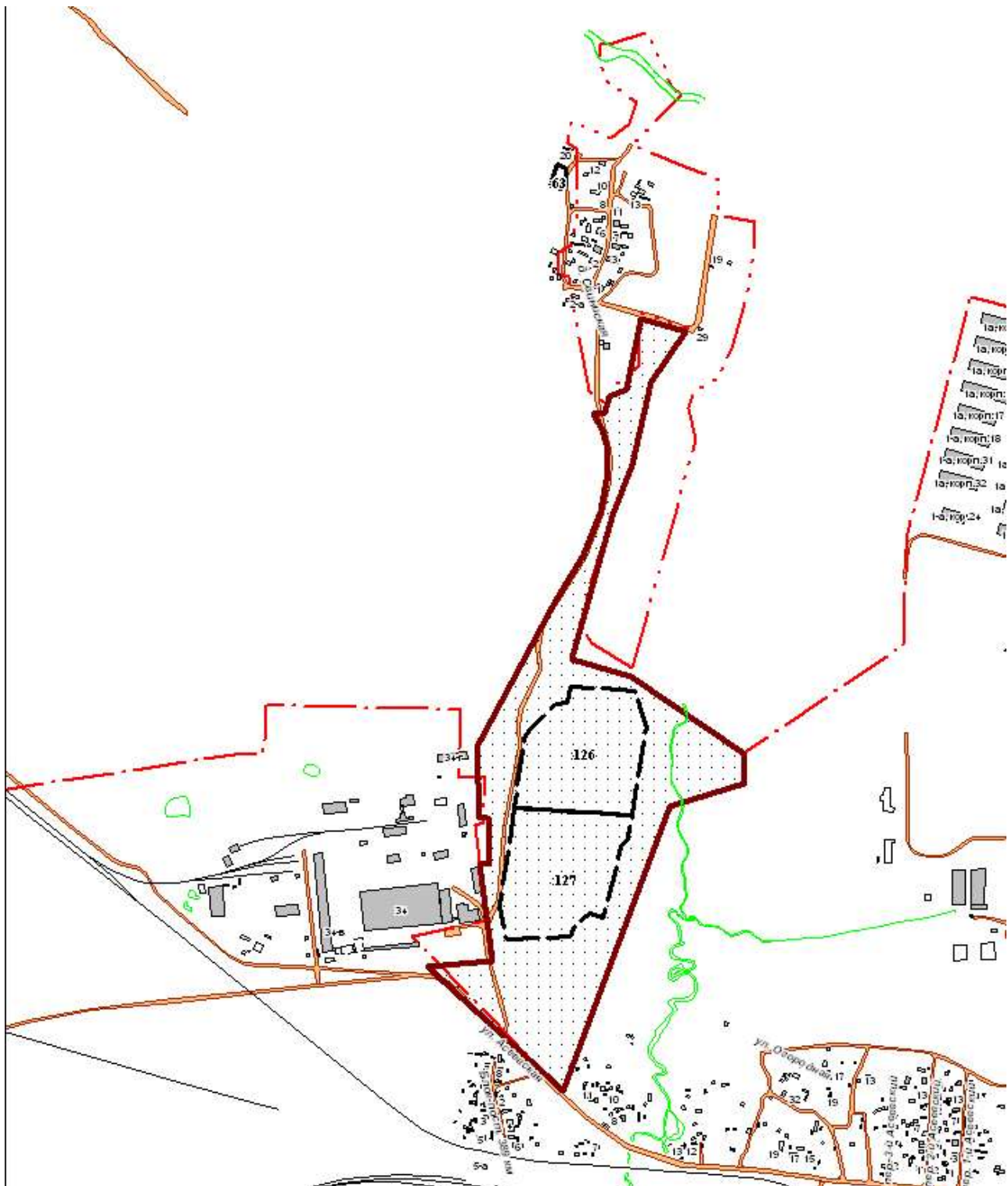
Заместитель Председателя
Собрания депутатов МО «Котлас»


Е.Н.Елисеенкова

Глава муниципального
образования «Котлас»

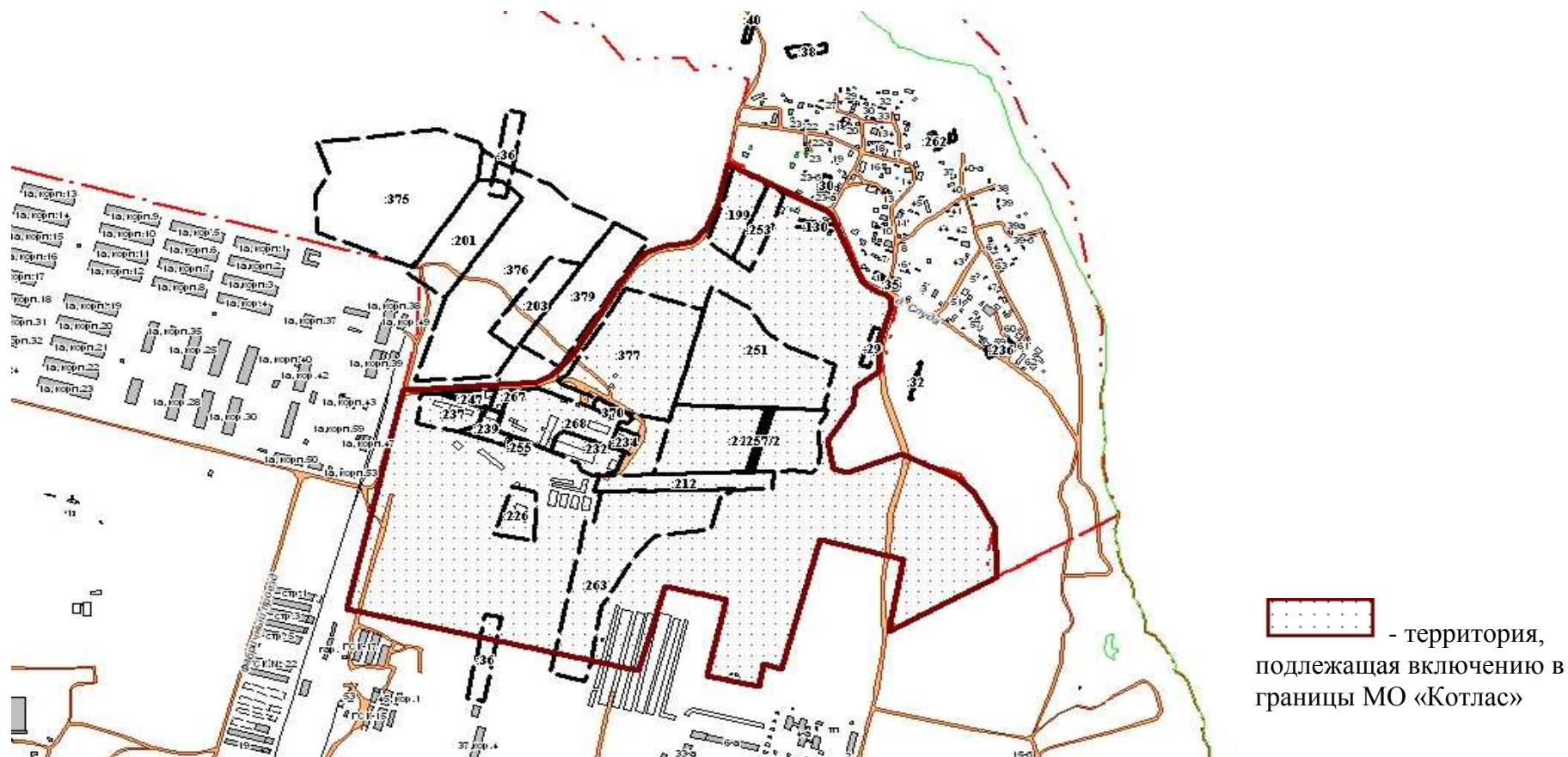
А.В.Бральнин

Земельный участок МО "Черемушское" ориентировочной площадью 25 га в кадастровом квартале 29:07:130301, расположенный в районе рабочего поселка Вычегодский муниципального образования «Котлас», подлежащий включению в границы муниципального образования "Котлас"




 - территория, подлежащая включению в границы МО «Котлас»

Земельный участок МО "Черемушское" ориентировочной площадью 62,8 га в кадастровом квартале 29:07:130101, расположенный в районе рабочего поселка Вычегодский муниципального образования «Котлас», подлежащий включению в границы муниципального образования "Котлас"



Земельный участок МО "Черемушское" ориентировочной площадью 106,7 га в кадастровых кварталах 29:07:130401 и 29:07:130405, расположенный в районе рабочего поселка Вычегодский муниципального образования «Котлас», подлежащий включению в границы муниципального образования "Котлас"

 - территория,
подлежащая включению в
границы МО «Котлас»

