



СЕГОДНЯ В НОМЕРЕ:

ПОСТАНОВЛЕНИЕ от 21 января 2021 г. № 105
ПОСТАНОВЛЕНИЕ от 21 января 2021 г. № 108
ПОСТАНОВЛЕНИЕ от 22 января 2021 г. № 114
ПОСТАНОВЛЕНИЕ от 22 января 2021 г. № 117

ПОСТАНОВЛЕНИЕ от 22 января 2021 г. № 122
ПОСТАНОВЛЕНИЕ от 22 января 2021 г. № 123
ПОСТАНОВЛЕНИЕ от 25 января 2021 г. № 124



АДМИНИСТРАЦИЯ ГОРОДСКОГО ОКРУГА АРХАНГЕЛЬСКОЙ ОБЛАСТИ «КОТЛАС»

ПОСТАНОВЛЕНИЕ
от 21 января 2021 г. № 105
г. КОТЛАС

Об установлении размера платы за содержание жилого помещения

Во исполнение статьи 156 Жилищного Кодекса РФ, Положения об администрации городского округа «Котлас», утвержденного решением Собрании депутатов МО «Котлас» от 16 декабря 2005 года № 154/1 (с учетом изменений от 14 февраля 2013 года № 344-н, 28 ноября 2013 года № 16-н, 30 октября 2014 года № 80, 26 февраля 2015 года № 104-н, 27 октября 2016 года № 179-н, 18 июня 2020 года № 93-н), Правил установления размера платы за содержание жилого помещения для нанимателей жилых помещений, собственников помещений в многоквартирном доме, которые на их общем собрании не приняли решение о выборе способа управления многоквартирным домом, решение об установлении размера платы за содержание жилого помещения и порядка определения предельных индексов изменения такой платы, утвержденных постановлением администрации МО «Котлас» от 7 мая 2018 года № 920, протоколов общих собраний собственников помещений многоквартирных домов, указанных в приложении к настоящему постановлению, руководствуясь статьями 34 и 37 Устава городского округа «Котлас», администрация городского округа «Котлас» п о с т а н о в л я е т:

1. Установить прилагаемый размер платы за содержание жилого помещения для нанимателей жилых помещений по договорам социального найма и найма муниципального жилищного фонда.

2. Ввести в действие указанный размер платы с 1 февраля 2021 года.

3. Настоящее постановление подлежит официальному опубликованию в официальном периодическом печатном издании – газете «Новый Котлас» и размещению на официальном сайте администрации городского округа Архангельской области «Котлас» в информационно-телекоммуникационной сети «Интернет».

Глава городского округа «Котлас» А.В. Бральнин

ПРИЛОЖЕНИЕ
к постановлению администрации городского округа «Котлас»
от 21.01.2021 № 105

Размер платы за содержание жилого помещения для нанимателей жилых помещений

№ п/п	Адрес			Размер платы за содержание жилого помещения	Уборка дворовой территории	Уборка мест общего пользования	Размер расходов на оплату коммунальных ресурсов, потребляемых при использовании и содержании общего имущества в МКД по:			Дата протокола общего собрания собственников МКД (членов ТСЖ)	Способ управления МКД	Наименование управляющей/обслуживающей организации
	Улица	дом					холодному водоснабжению	горячему водоснабжению	электрической энергии			
							(руб./м2)	(руб./м2)	(руб./м2)			
1	г. Котлас	Маяковского	28	22,72	4,46	3,07	*	*	*	12/14/2020	управление УО	ООО «Управдом Плюс»

2	г. Котлас	Невского	21	17,29	4,33		-	-	-	12/24/2020	непосредственное управление	ООО Управляющая компания «Дом-Сервис»
3	г. Котлас	Ленина	88	29,71	8,86	3,69	-	-	-	12/24/2020	непосредственное управление	ООО Управляющая компания «Дом-Сервис»
4	г. Котлас	Чкалова пер.	1	24,39	6,22	3,02	*	*	*	12/24/2020	управление УО	ООО Управляющая компания «Дом-Сервис»
5	г. Котлас	Красносельская	1	40,93	5,95	3,12	*	*	*	12/17/2020	управление УО	ООО «Стандарт»
6	г. Котлас	Коровина	12	12,88			-	-	-	12/29/2020	непосредственное управление	ООО «Стандарт»

* Примечание - размер расходов граждан и организаций в составе платы за содержание жилого помещения в многоквартирном доме на оплату коммунальных ресурсов, потребляемых при использовании и содержании общего имущества в многоквартирном доме, определяется при наличии коллективного (общедомового) прибора учета в соответствии с ч. 9.2 и 9.3 ст. 156 Жилищного кодекса РФ



**АДМИНИСТРАЦИЯ
ГОРОДСКОГО ОКРУГА
АРХАНГЕЛЬСКОЙ ОБЛАСТИ «КОТЛАС»**

П О С Т А Н О В Л Е Н И Е
от 21 января 2021 г. № 108
г. КОТЛАС

**Об утверждении Схемы размещения нестационарных торговых объектов
на территории городского округа «Котлас»**

В соответствии со статьей 10 Федерального закона от 28.12.2009 № 381-ФЗ «Об основах государственного регулирования торговой деятельности в Российской Федерации», постановлением министерства агропромышленного комплекса и торговли Архангельской области от 09.03.2011 № 1-п «Об утверждении порядка разработки и утверждения органом местного самоуправления, определенным в соответствии с уставом муниципального образования Архангельской области, схемы размещения нестационарных торговых объектов», руководствуясь статьями 34, 37 Устава городского округа «Котлас», администрация городского округа «Котлас» п о с т а н о в л я е т:

1. Утвердить Схему размещения нестационарных торговых объектов на территории городского округа «Котлас» (далее по тексту – Схема):

1.1 Текстовая часть Схемы согласно приложению № 1;

1.2 Графическая часть Схемы согласно приложению № 2.

2. Признать утратившими силу постановления администрации МО «Котлас»:

2.1 от 05.03.2018 № 464 «Об утверждении Схемы размещения нестационарных торговых объектов на территории муниципального образования «Котлас»;

2.2 от 29.06.2018 № 1352 «О внесении изменений в постановление администрации МО «Котлас» от 05.03.2018 № 464 «Об утверждении Схемы размещения нестационарных торговых объектов на территории муниципального образования «Котлас»;

2.3 от 23.11.2018 № 2427 «О внесении изменений в постановление администрации МО «Котлас» от 05.03.2018 № 464 «Об утверждении Схемы размещения нестационарных торговых объектов на территории муниципального образования «Котлас»;

2.4 от 22.02.2019 № 390 «О внесении изменений в постановление администрации МО «Котлас» от 05.03.2018 № 464 «Об утверждении Схемы размещения нестационарных торговых объектов на территории муниципального образования «Котлас».

3. Настоящее постановление подлежит официальному опубликованию в периодическом печатном издании – газете «Новый Котлас» и размещению на официальном сайте администрации городского округа Архангельской области «Котлас» в информационно-телекоммуникационной сети Интернет.

4. Контроль за исполнением настоящего постановления возложить на начальника Управления экономического развития администрации городского округа «Котлас» Е.В. Деньгина.

Глава городского округа «Котлас» А.В. Бральнин

СХЕМА
размещения нестационарных торговых объектов на территории городского округа «Котлас»

Раздел I – торговля через нестационарные торговые объекты г. Котлас

№	Адрес местонахождения нестационарного торгового объекта	Тип нестационарного торгового объекта	Кол-во, мест	Специализация нестационарного торгового объекта	Вид собственности	Установленный срок размещения нестационарного торгового объекта
1. Улица Маяковского						
1.1	г. Котлас, ул. Маяковского, между домами 4-8	павильон, совмещенный с автобусной остановкой	1	смешанные товары	государственная	согласно договору
1.2	г. Котлас, ул. Маяковского, у д. 19	социальный торговый ряд	15	продовольственные товары (продукция с приусадебных участков, дикорастущая продукция)	государственная	круглогодично
1.3	г. Котлас, ул. Маяковского, у д. 25	павильон	1	продовольственные товары	государственная	согласно договору
1.4	г. Котлас, ул. Маяковского, у д. 25	киоск	1	непродовольственные товары (печатные издания)	государственная	согласно договору
1.5	г. Котлас, ул. Маяковского, у д. 28	павильон	1	непродовольственные товары	государственная	согласно договору
2. Проспект Мира						
2.1	г. Котлас, пр-кт Мира, д. 23-в	павильон	1	непродовольственные товары	государственная	согласно договору
2.2	г. Котлас, пр-кт Мира, д. 25 – 29	павильон	1	непродовольственные товары	государственная	согласно договору
2.3	г. Котлас, пр-кт Мира, у д. 37	павильон	1	продовольственные товары	государственная	согласно договору
2.4	г. Котлас, пр-кт Мира, у д. 39	павильон, совмещенный с автобусной остановкой	1	продовольственные товары	государственная	согласно договору
3. Улица Кузнецова						
3.1	г. Котлас, ул. Кузнецова, между домами 3 – 5	павильон	1	продовольственные товары	государственная	согласно договору
3.2	г. Котлас, ул. Кузнецова, между домами 3 – 5	павильон	1	непродовольственные товары	государственная	согласно договору
3.3	г. Котлас, ул. Кузнецова, д. 5, фл. 1	павильон	1	непродовольственные товары	государственная	согласно договору
3.4	г. Котлас, ул. Кузнецова, у д. 6 / ул. Кедрова, у д. 2-а	павильон	1	продовольственные товары	государственная	согласно договору
3.5	г. Котлас, ул. Кузнецова, у д. 6-б	павильон	1	непродовольственные товары	государственная	согласно договору
3.6	г. Котлас, ул. Кузнецова, у д. 13	павильон, совмещенный с автобусной остановкой	1	продовольственные товары	государственная	согласно договору
3.7	г. Котлас, ул. Кузнецова, д. 15	павильон	1	продовольственные товары	государственная	согласно договору
4. Улица Невского						
4.1	г. Котлас, ул. Невского, у д. 4	павильон, совмещенный с автобусной остановкой	1	продовольственные товары	государственная	согласно договору
4.2	г. Котлас, ул. Невского, у д. 12	киоск	1	продовольственные товары	государственная	согласно договору
4.3	г. Котлас, ул. Невского, у д. 14	павильон	1	продовольственные товары	государственная	согласно договору
4.4	г. Котлас, ул. Невского, д. 20-б	павильон	1	продовольственные товары	государственная	согласно договору
4.5	г. Котлас, ул. Невского, у д. 20	павильон	1	продовольственные товары	государственная	согласно договору
5. Улица Ленина						
5.1	г. Котлас, ул. Ленина, у д. 180-а	павильон, совмещенный с автобусной остановкой	1	смешанные товары	государственная	согласно договору
5.2	г. Котлас, ул. Ленина, у д. 210	павильон	1	продовольственные товары	государственная	согласно договору
6. Улица Гагарина, улица Мелентьева, улица Урицкого, улица 70 лет Октября						
6.1	г. Котлас, ул. Гагарина, у д. 36	павильон, совмещенный с автобусной остановкой	1	продовольственные товары	государственная	согласно договору
6.2	г. Котлас, ул. Гагарина, у д. 39	павильон, совмещенный с автобусной остановкой	1	смешанные товары	государственная	согласно договору
6.3	г. Котлас, ул. Мелентьева, смежно с домом 29	павильон, совмещенный с автобусной остановкой	1	непродовольственные товары	государственная	согласно договору
6.4	г. Котлас, ул. Урицкого, у д. 10	павильон, совмещенный с автобусной остановкой	1	продовольственные товары	государственная	согласно договору
6.5	г. Котлас, ул. Урицкого, у д. 10	киоск	1	смешанные товары	государственная	согласно договору
6.6	г. Котлас, ул. 70 лет Октября, у д. 17	павильон, совмещенный с автобусной остановкой	1	продовольственные товары	государственная	согласно договору

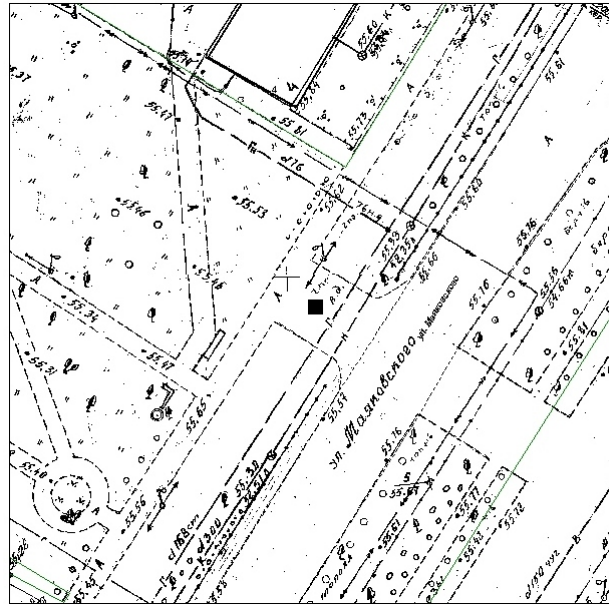
7. Улица Кирова, улица Орджоникидзе, улица Конституции, улица Толстого						
7.1	г. Котлас, ул. Кирова, д. 66-а	павильон	1	смешанные товары	государственная	согласно договору
7.2	г. Котлас, ул. Орджоникидзе, д. 32	павильон	1	продовольственные товары	государственная	согласно договору
7.3	г. Котлас, ул. Толстого, у д. 10	киоск	1	продовольственные товары	государственная	согласно договору
7.4	г. Котлас, ул. Кирова, у д. 64-г	палатка	5	продовольственные товары (продукция с приусадебных участков, дикорастущая продукция)	государственная	согласно договору
8. Микрорайоны Болтинка, ДОК, переулок Озерный						
8.1	г. Котлас, ул. С.-Щедрина, у д. 15 (на противоположной стороне улицы)	павильон, совмещенный с автобусной остановкой	1	продовольственные товары	государственная	согласно договору
8.2	г. Котлас, ул. С.-Щедрина, у д. 47	павильон	1	продовольственные товары	государственная	согласно договору
8.3	г. Котлас, ул. Малодвинская, у д. 11	павильон, совмещенный с автобусной остановкой	1	продовольственные товары	государственная	согласно договору
8.4	г. Котлас, ул. Малодвинская, у д. 11 (на противоположной стороне улицы)	павильон, совмещенный с автобусной остановкой	1	смешанные товары	государственная	согласно договору
8.5	г. Котлас, ул. Малодвинская, у д. 13	павильон	1	продовольственные товары	государственная	согласно договору
8.6	г. Котлас, в районе дома № 3 по пер. Озерный	павильон	1	продовольственные товары	государственная	согласно договору
9. Улица Володарского, улица Карла Маркса						
9.1	г. Котлас, ул. Володарского, у д. 103	павильон, совмещенный с автобусной остановкой	1	продовольственные товары	государственная	согласно договору
10. Микрорайоны Лименда, 46 лесозавод						
10.1	г. Котлас, ул. Герцена, у д. 25-а	павильон	1	продовольственные товары	государственная	согласно договору
10.2	г. Котлас, ул. Советская, у д. 14	павильон, совмещенный с автобусной остановкой	1	продовольственные товары	государственная	согласно договору
10.3	г. Котлас, ул. Советская, у д. 23-а	киоск	1	продовольственные товары	государственная	согласно договору
11. Станции Котлас-Южный, Котлас-Узловой						
11.1	г. Котлас, в районе ст. Котлас-Южный	павильон	8	смешанные товары	государственная	согласно договору
11.2	г. Котлас, в районе ст. Котлас-Узловой	павильон	7	смешанные товары	государственная	согласно договору
12. Улица Байка						
12.1	г. Котлас, ул. Байка, у д. 1	автоматизированный магазин	1	смешанные товары	государственная	согласно договору
13. Рабочий поселок Вычегодский, деревни Слуда и Свиинская						
13.1	г. Котлас, рп. Вычегодский, ул. Ленина, у д. 41	павильон	1	непродовольственные товары	государственная	согласно договору
13.2	г. Котлас, рп. Вычегодский, ул. Ленина, у д. 52	киоск	1	непродовольственные товары (печатные издания)	государственная	согласно договору
13.3	г. Котлас, рп. Вычегодский, ул. Ленина, д. 52-а	павильон	1	непродовольственные товары	государственная	согласно договору
13.4	г. Котлас, рп. Вычегодский, ул. Ленина, у д. 52	павильон, совмещенный с автобусной остановкой	1	продовольственные товары	государственная	согласно договору
13.5	г. Котлас, рп. Вычегодский, ул. Ленина, у д. 52	автоматизированный магазин	1	продовольственные товары	государственная	согласно договору
13.6	г. Котлас, рп. Вычегодский, ул. Ульянова, у д. 10	павильон	1	продовольственные товары	государственная	согласно договору
13.7	г. Котлас, рп. Вычегодский, ул. Ульянова, у д. 13	киоск	1	непродовольственные товары (печатные издания)	государственная	согласно договору
13.8	г. Котлас, рп. Вычегодский, ул. Ульянова, у д. 16	павильон	1	продовольственные товары	государственная	согласно договору
13.9	г. Котлас, рп. Вычегодский, ул. Энгельса, у д. 73	павильон	1	продовольственные товары	государственная	согласно договору

Раздел II – оказание услуг через нестационарные торговые объекты, г. Котлас

№	Адрес местонахождения нестационарного торгового объекта	Тип нестационарного торгового объекта	Кол-во, мест	Специализация нестационарного торгового объекта	Вид собственности	Установленный срок размещения нестационарного торгового объекта
1. Услуги общественного питания						
1.1	г. Котлас, в районе д. 34 по ул. Виноградова (на берегу реки Северная Двина)	сезонное (летнее) кафе	1	оказание услуг общественного питания	государственная	согласно договору
2. Прочие услуги						
2.1	г. Котлас, ул. Володарского, у д. 119	павильон	1	оказание правовых услуг	государственная	согласно договору
2.2	г. Котлас, ул. Нахимова, у д. 14	павильон	1	оказание правовых услуг	государственная	согласно договору
2.3	г. Котлас, ул. Маяковского, у д. 21-а	павильон	1	ремонт обуви	государственная	согласно договору

Графическая план-схема
размещения нестационарных торговых объектов на территории городского округа «Котлас»
г. Котлас, ул. Маяковского, между домами 4-8, павильон, совмещенный с автобусной остановкой (смешанные товары)
Масштаб 1:500 Система координат МСК-29

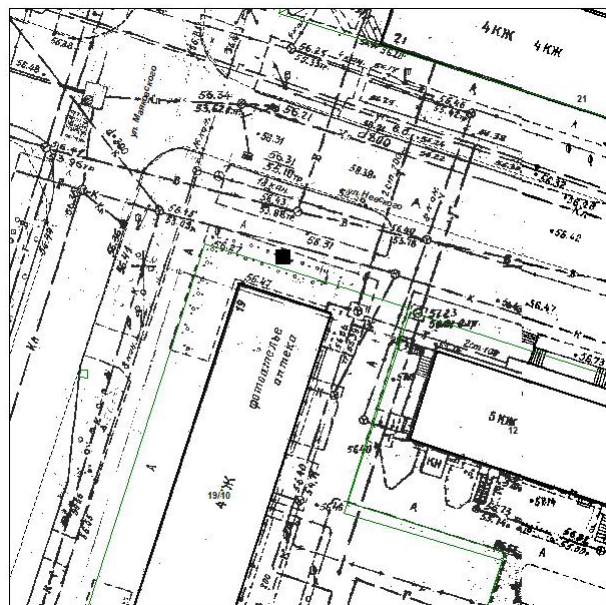
X	Y
285 492.63	3 539 886.23



■ – нестационарный торговый объект

Графическая план-схема
размещения нестационарных торговых объектов на территории городского округа «Котлас»
г. Котлас, ул. Маяковского, у д. 19, социальный торговый ряд (продовольственные товары
(продукция с приусадебных участков, дикорастущая продукция)
Масштаб 1:500 Система координат МСК-29

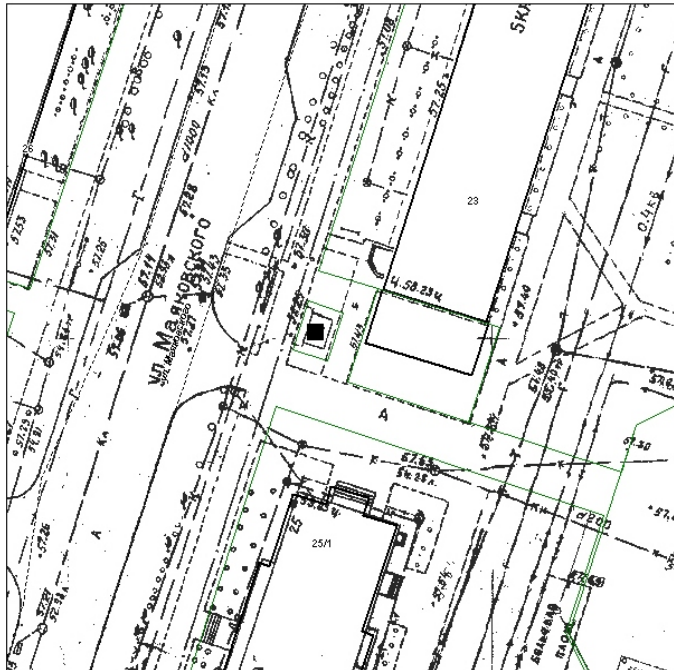
X	Y
285 039.92	3 539 769.71



■ – нестационарный торговый объект

Графическая план-схема
 размещения нестационарных торговых объектов на территории городского округа «Котлас»
 г. Котлас, ул. Маяковского, у д. 25, павильон (продовольственные товары)
 Масштаб 1:500 Система координат МСК-29

X	Y
284 788.75	3 539 689.41



■ – нестационарный торговый объект

Графическая план-схема
 размещения нестационарных торговых объектов на территории городского округа «Котлас»
 г. Котлас, ул. Маяковского, у д. 25, киоск (непродовольственные товары (печатные издания))
 Масштаб 1:500 Система координат МСК-29

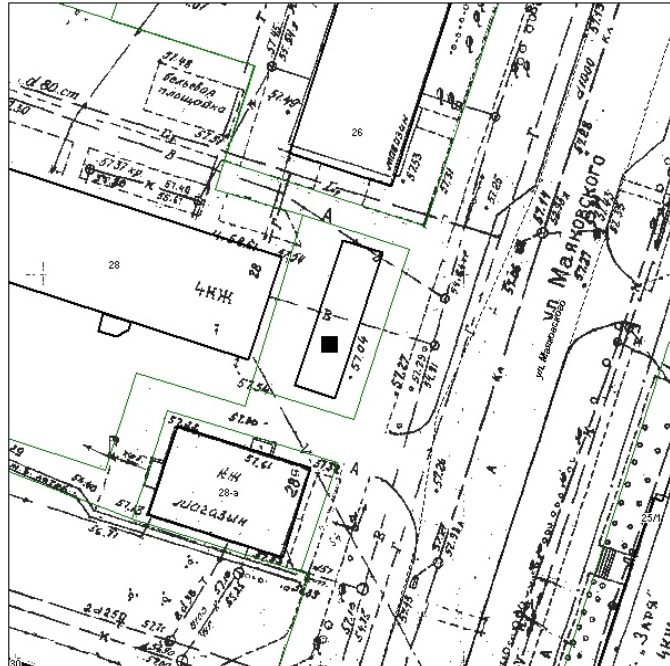
X	Y
284 707.55	3 539 666.10



■ – нестационарный торговый объект

Графическая план-схема
 размещения нестационарных торговых объектов на территории городского округа «Котлас»
 г. Котлас, ул. Маяковского, у д. 28, павильон (непродовольственные товары)
 Масштаб 1:500 Система координат МСК-29

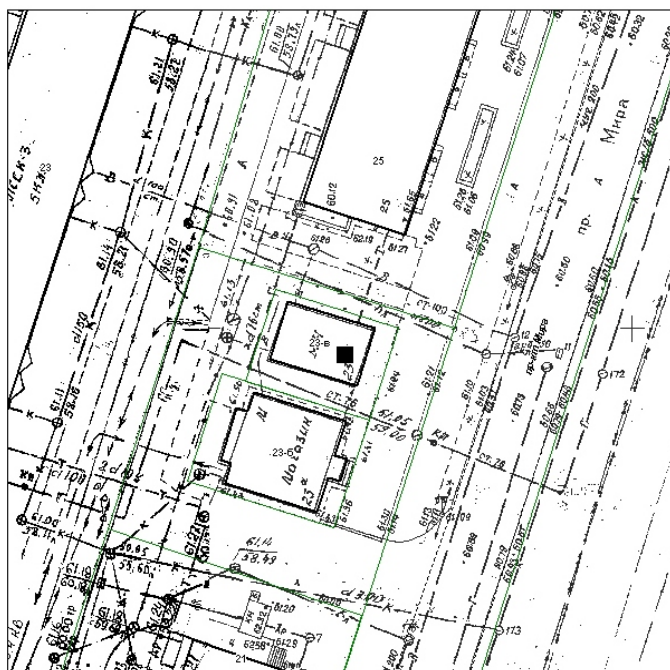
X	Y
284 777.79	3 539 644.63



■ – нестационарный торговый объект

Графическая план-схема
 размещения нестационарных торговых объектов на территории городского округа «Котлас»
 г. Котлас, пр-кт Мира, д. 23-в, павильон (непродовольственные товары)
 Масштаб 1:500 Система координат МСК-29

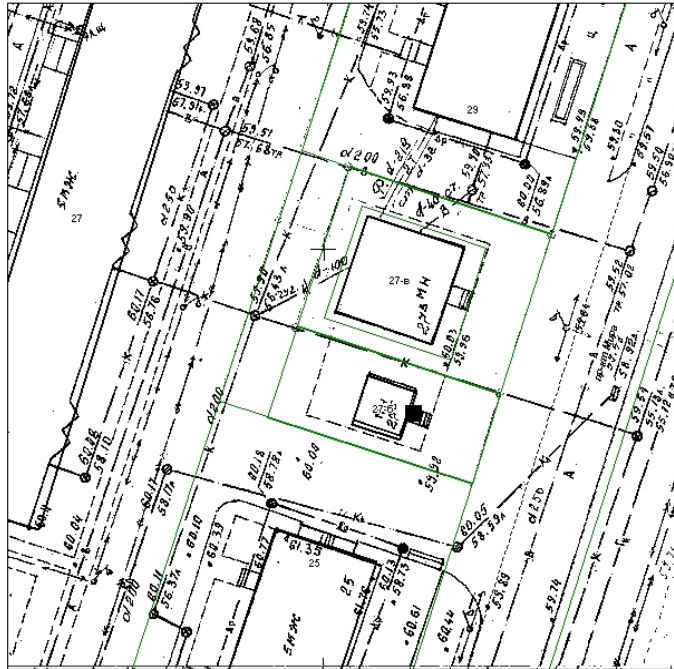
X	Y
284 050.54	3 540 105.71



■ – нестационарный торговый объект

Графическая план-схема
 размещения нестационарных торговых объектов на территории городского округа «Котлас»
 г. Котлас, пр-кт Мира, д. 25-29, павильон (продовольственные товары)
 Масштаб 1:500 Система координат МСК-29

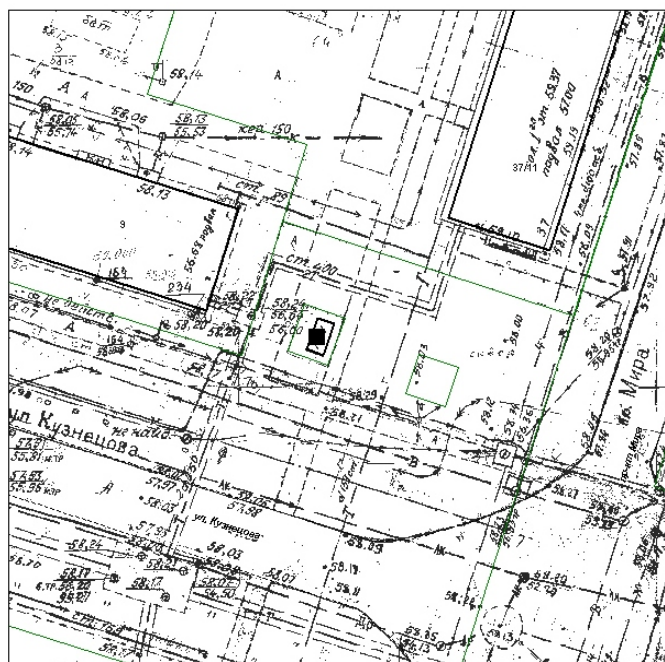
X	Y
284 185.69	3 540 145.06



■ – нестационарный торговый объект

Графическая план-схема
 размещения нестационарных торговых объектов на территории городского округа «Котлас»
 г. Котлас, пр-кт Мира, у д. 37, павильон (продовольственные товары)
 Масштаб 1:500 Система координат МСК-29

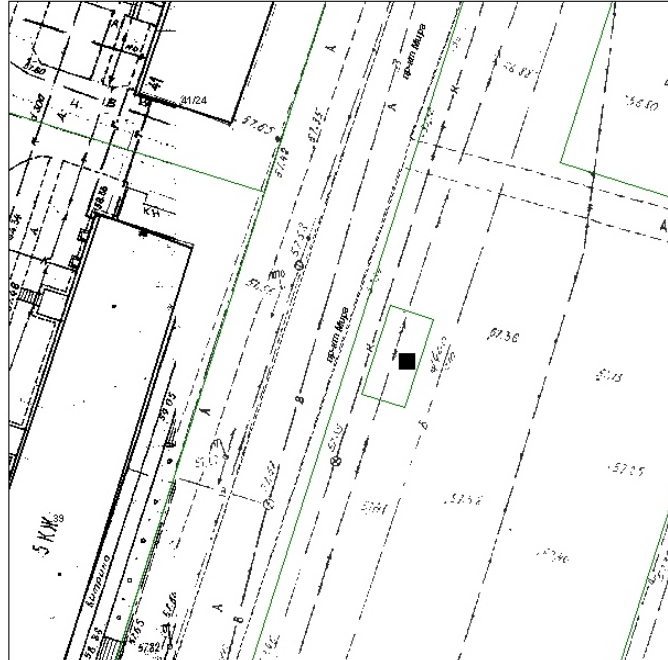
X	Y
284 565.00	3 540 228.82



■ – нестационарный торговый объект

Графическая план-схема
 размещения нестационарных торговых объектов на территории городского округа «Котлас»
 г. Котлас, пр-кт Мира, у д. 39, павильон, совмещенный с автобусной остановкой (продовольственные товары)
 Масштаб 1:500 Система координат МСК-29

X	Y
284 773.73	3 540 339.03



■ – нестационарный торговый объект

Графическая план-схема
 размещения нестационарных торговых объектов на территории городского округа «Котлас»
 г. Котлас, ул. Кузнецова, между домами 3-5, павильон (продовольственные товары)
 Масштаб 1:500 Система координат МСК-29

X	Y
284 666.26	3 539 848.88



■ – нестационарный торговый объект

Графическая план-схема
 размещения нестационарных торговых объектов на территории городского округа «Котлас»
 г. Котлас, ул. Кузнецова, между домами 3-5, павильон (непродовольственные товары)
 Масштаб 1:500 Система координат МСК-29

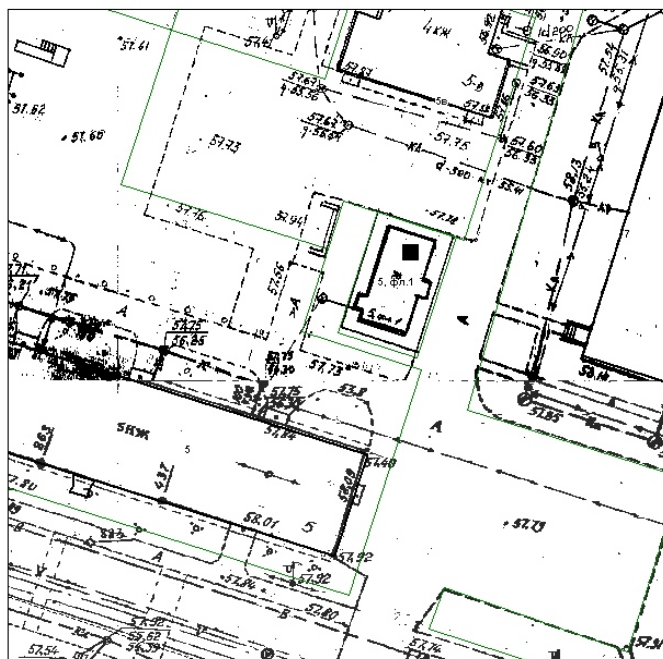
X	Y
284 668.94	3 539 842.01



■ – нестационарный торговый объект

Графическая план-схема
 размещения нестационарных торговых объектов на территории городского округа «Котлас»
 г. Котлас, ул. Кузнецова, д. 5 фл. 1, павильон (непродовольственные товары)
 Масштаб 1:500 Система координат МСК-29

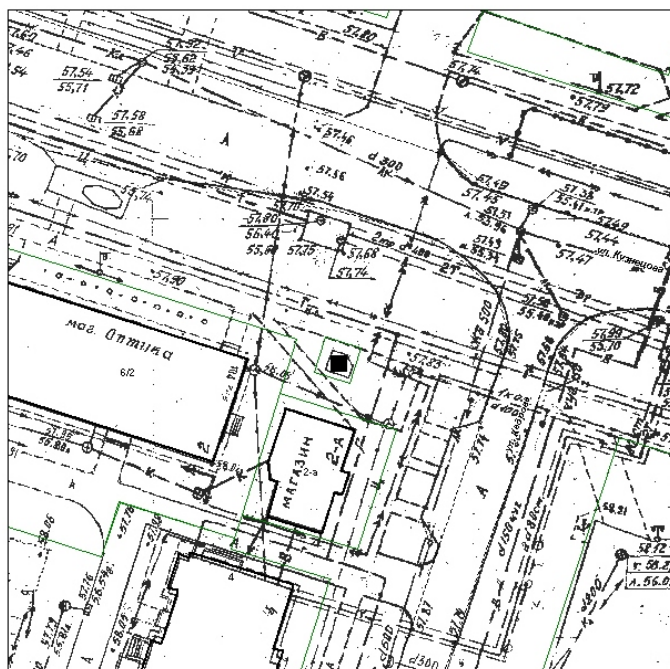
X	Y
284 665.93	3 540 000.59



■ – нестационарный торговый объект

Графическая план-схема
 размещения нестационарных торговых объектов на территории городского округа «Котлас»
 г. Котлас, ул. Кузнецова, у д. 6 / ул. Кедрова, у д. 2-а павильон (продовольственные товары)
 Масштаб 1:500 Система координат МСК-29

X	Y
284 582.38	3 539 990.69



■ – нестационарный торговый объект

Графическая план-схема
 размещения нестационарных торговых объектов на территории городского округа «Котлас»
 г. Котлас, ул. Кузнецова, у д. 6-б, павильон (непродовольственные товары)
 Масштаб 1:500 Система координат МСК-29

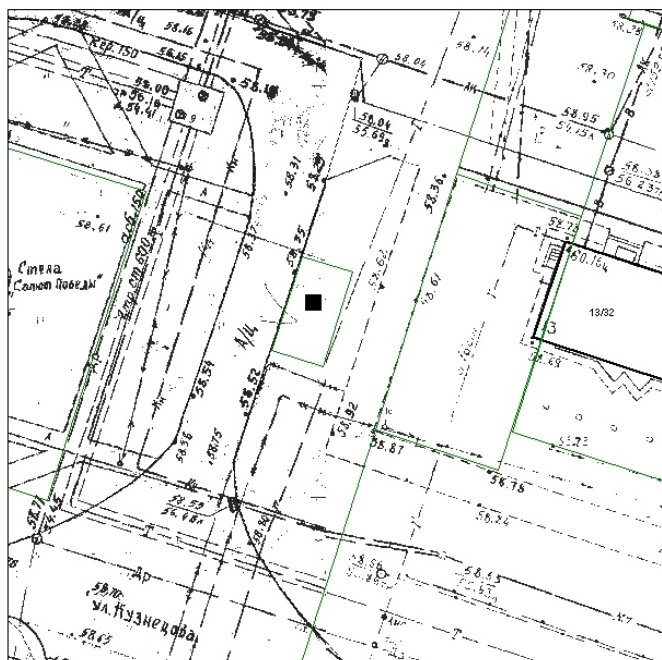
X	Y
284 619.83	3 539 838.54



■ – нестационарный торговый объект

Графическая план-схема
 размещения нестационарных торговых объектов на территории городского округа «Котлас»
 г. Котлас, ул. Кузнецова, у д. 13, павильон, совмещенный с автобусной остановкой (продовольственные товары)
 Масштаб 1:500 Система координат МСК-29

X	Y
284 486.08	3 540 321.08



■ – нестационарный торговый объект

Графическая план-схема
 размещения нестационарных торговых объектов на территории городского округа «Котлас»
 г. Котлас, ул. Кузнецова, д. 15, павильон (продовольственные товары)
 Масштаб 1:500 Система координат МСК-29

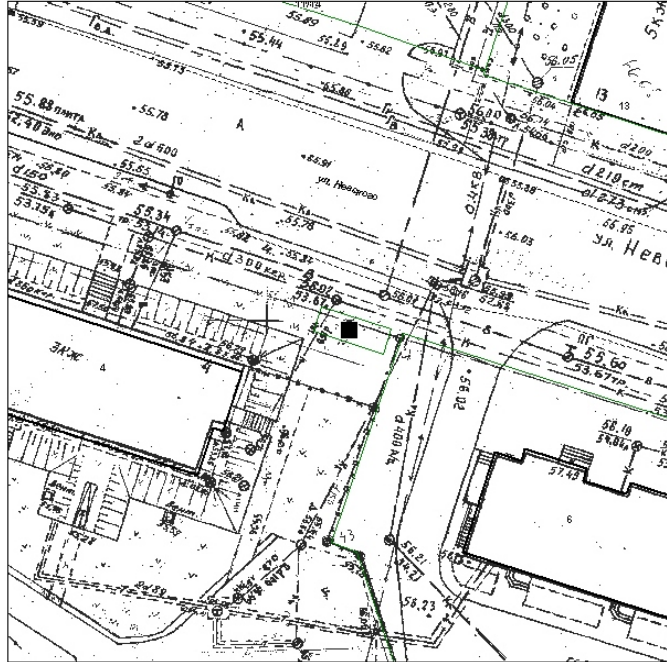
X	Y
284 441.02	3 540 489.58



■ – нестационарный торговый объект

Графическая план-схема
 размещения нестационарных торговых объектов на территории городского округа «Котлас»
 г. Котлас, ул. Невского, у д. 4, павильон, совмещенный с автобусной остановкой (продовольственные товары)
 Масштаб 1:500 Система координат МСК-29

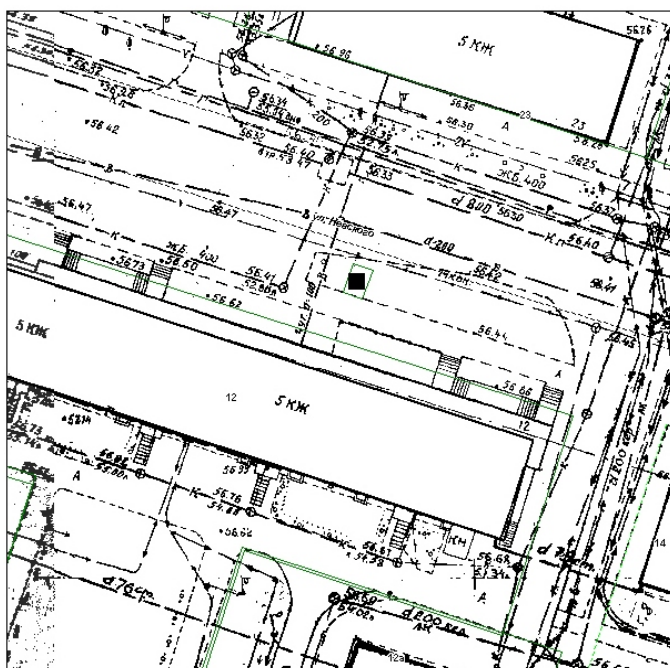
X	Y
285 083.89	3 539 608.27



■ – нестационарный торговый объект

Графическая план-схема
 размещения нестационарных торговых объектов на территории городского округа «Котлас»
 г. Котлас, ул. Невского, у д. 12, киоск (продовольственные товары)
 Масштаб 1:500 Система координат МСК-29

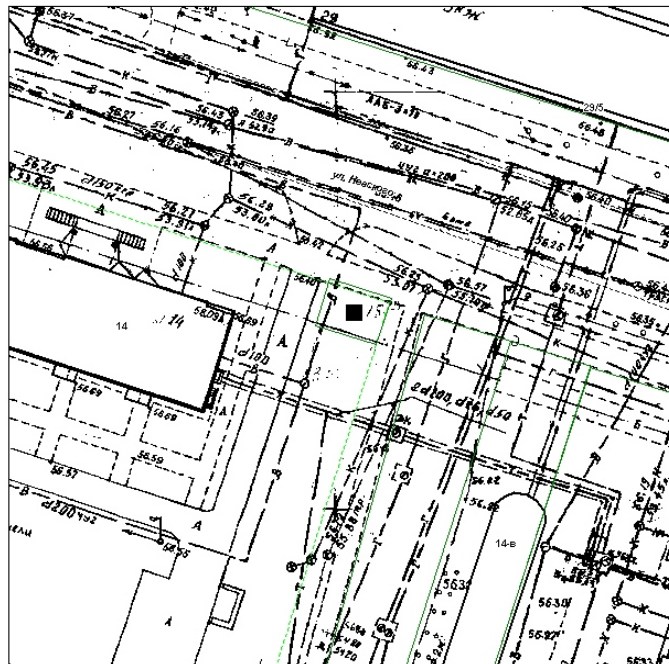
X	Y
285 029.45	3 539 836.83



■ – нестационарный торговый объект

Графическая план-схема
 размещения нестационарных торговых объектов на территории городского округа «Котлас»
 г. Котлас, ул. Невского, у д. 14, павильон (продовольственные товары)
 Масштаб 1:500 Система координат МСК-29

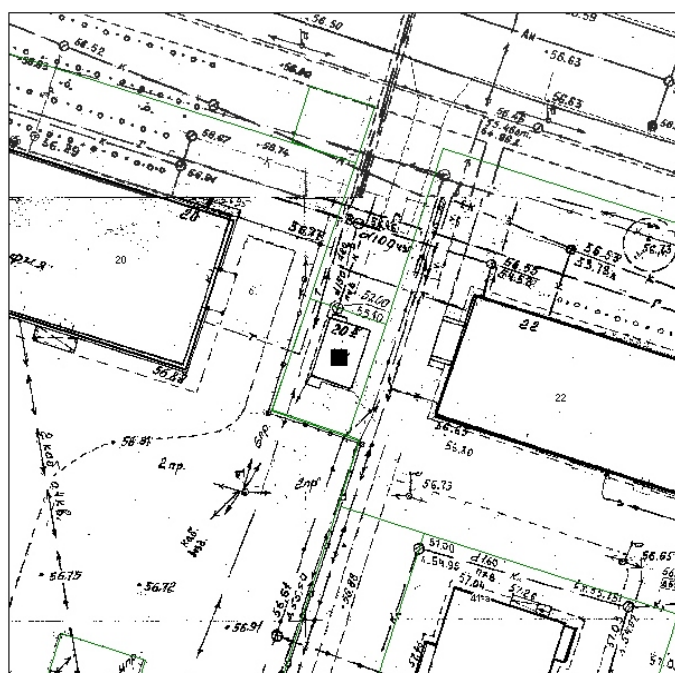
X	Y
284 974.08	3 540 005.38



■ – нестационарный торговый объект

Графическая план-схема
 размещения нестационарных торговых объектов на территории городского округа «Котлас»
 г. Котлас, ул. Невского, д. 20-б, павильон (продовольственные товары)
 Масштаб 1:500 Система координат МСК-29

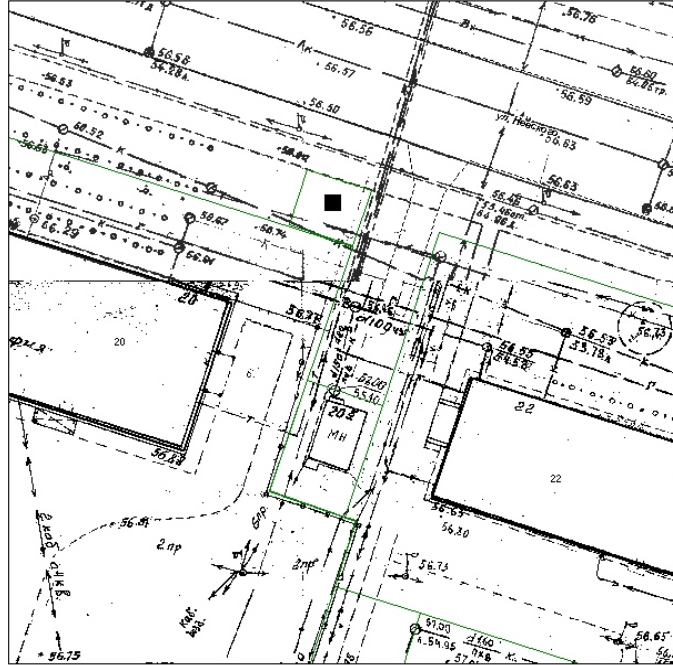
X	Y
284 889.80	3 540 210.61



■ – нестационарный торговый объект

Графическая план-схема
 размещения нестационарных торговых объектов на территории городского округа «Котлас»
 г. Котлас, ул. Невского, у д. 20, павильон (продовольственные товары)
 Масштаб 1:500 Система координат МСК-29

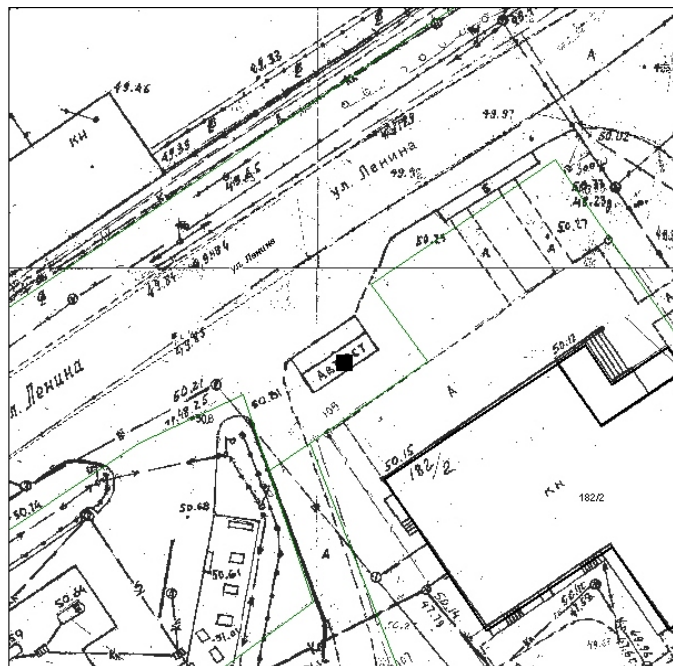
X	Y
284 918.19	3 540 209.16



■ – нестационарный торговый объект

Графическая план-схема
 размещения нестационарных торговых объектов на территории городского округа «Котлас»
 г. Котлас, ул. Ленина, у д. 180-а, павильон, совмещенный с автобусной остановкой (смешанные товары)
 Масштаб 1:500 Система координат МСК-29

X	Y
285 946.22	3 541 419.43



■ – нестационарный торговый объект

Графическая план-схема
 размещения нестационарных торговых объектов на территории городского округа «Котлас»
 г. Котлас, ул. Ленина, у д. 210, павильон (продовольственные товары)
 Масштаб 1:500 Система координат МСК-29

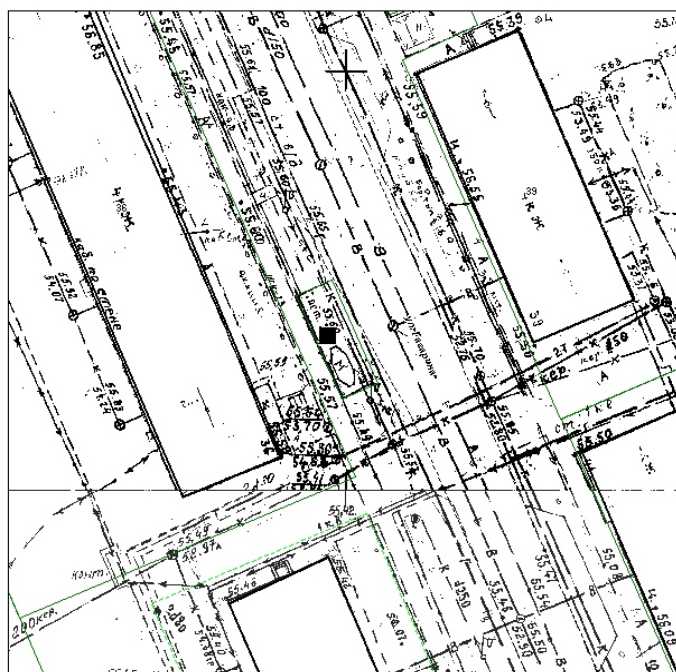
X	Y
286 848.88	3 541 659.17



■ – нестационарный торговый объект

Графическая план-схема
 размещения нестационарных торговых объектов на территории городского округа «Котлас»
 г. Котлас, ул. Гагарина, у д. 36, павильон, совмещенный с автобусной остановкой (продовольственные товары)
 Масштаб 1:500 Система координат МСК-29

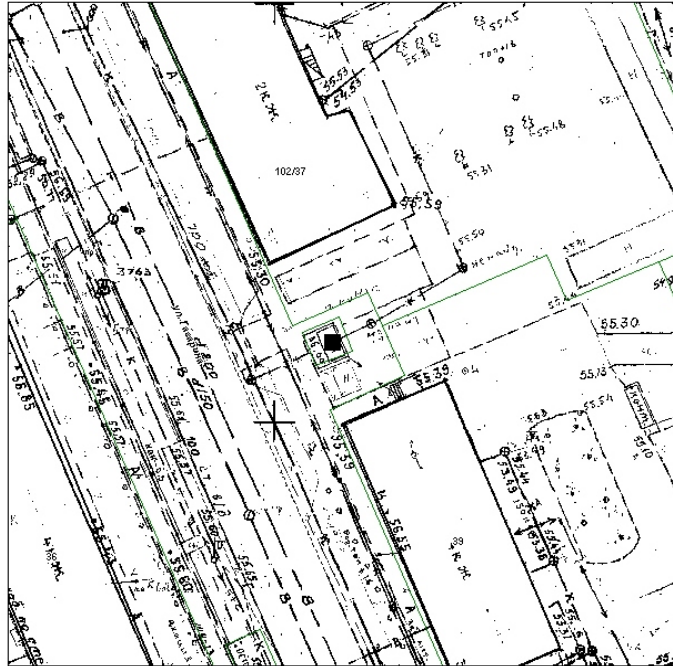
X	Y
285 918.53	3 539 963.75



■ – нестационарный торговый объект

Графическая план-схема
 размещения нестационарных торговых объектов на территории городского округа «Котлас»
 г. Котлас, ул. Гагарина, у д. 39, павильон, совмещенный с автобусной остановкой (смешанные товары)
 Масштаб 1:500 Система координат МСК-29

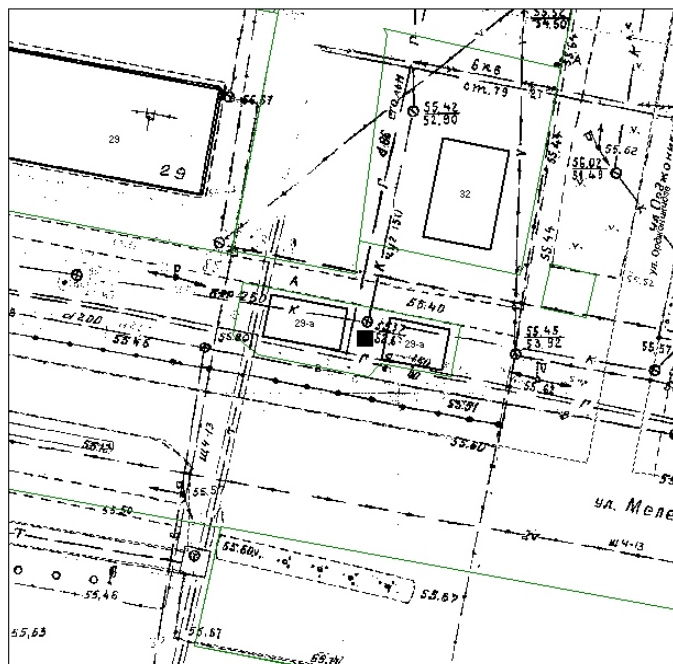
X	Y
285 959.76	3 539 971.25



■ – нестационарный торговый объект

Графическая план-схема
 размещения нестационарных торговых объектов на территории городского округа «Котлас»
 г. Котлас, ул. Мелентьева, смежно с домом 29, павильон, совмещенный с автобусной остановкой (непродовольственные товары)
 Масштаб 1:500 Система координат МСК-29

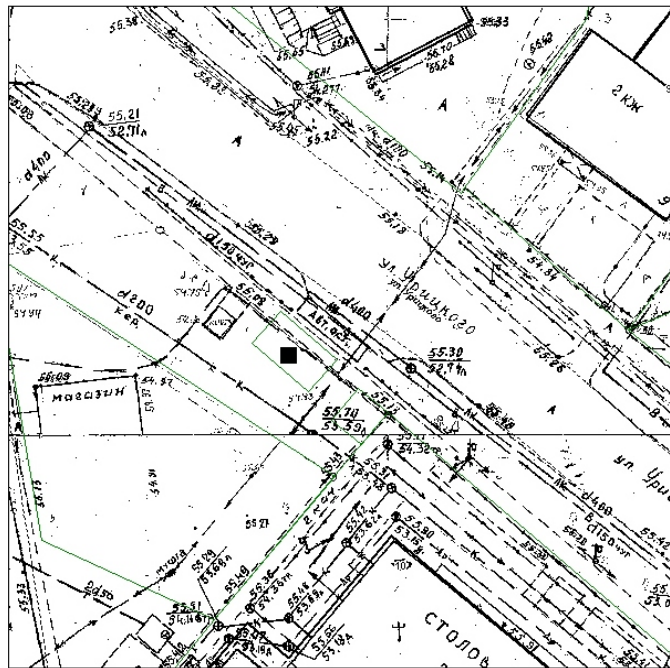
X	Y
285 622.40	3 540 373.95



■ – нестационарный торговый объект

Графическая план-схема
 размещения нестационарных торговых объектов на территории городского округа «Котлас»
 г. Котлас, ул. Урицкого, у д. 10, павильон, совмещенный с автобусной остановкой (продовольственные товары)
 Масштаб 1:500 Система координат МСК-29

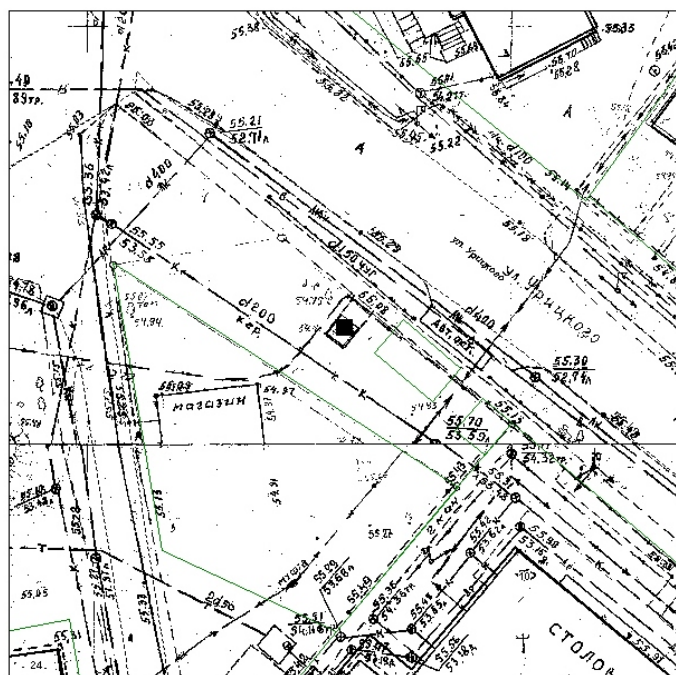
X	Y
285 389.72	3 539 474.45



■ – нестационарный торговый объект

Графическая план-схема
 размещения нестационарных торговых объектов на территории городского округа «Котлас»
 г. Котлас, ул. Урицкого, у д. 10, киоск (смешанные товары)
 Масштаб 1:500 Система координат МСК-29

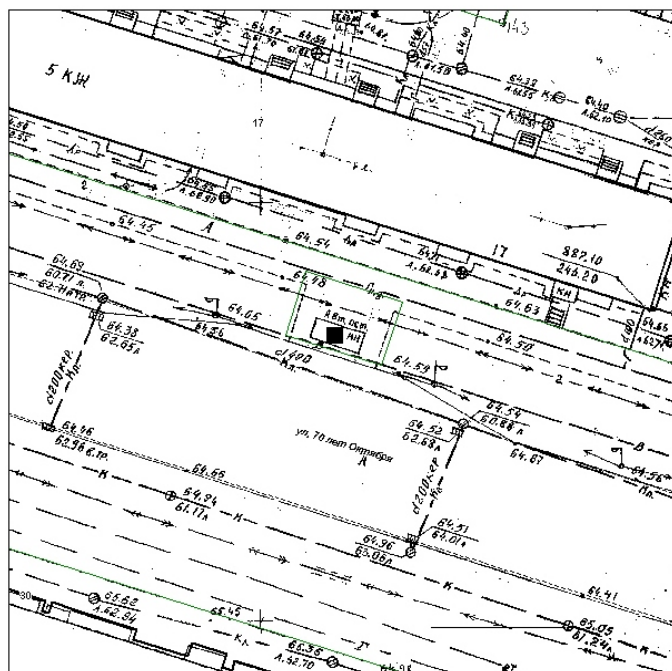
X	Y
285 393.85	3 539 466.35



■ – нестационарный торговый объект

Графическая план-схема
размещения нестационарных торговых объектов на территории городского округа «Котлас»
г. Котлас, ул. 70 лет Октября, у д. 17, павильон, совмещенный с автобусной остановкой (продовольственные товары)
Масштаб 1:500 Система координат МСК-29

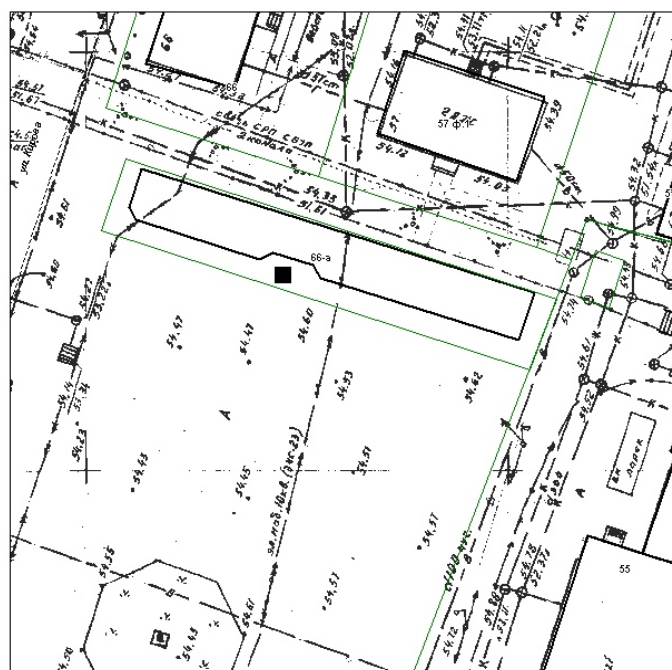
X	Y
283 795.51	3 540 308.76



■ – нестационарный торговый объект

Графическая план-схема
размещения нестационарных торговых объектов на территории городского округа «Котлас»
г. Котлас, ул. Кирова, д. 66-а, павильон (смешанные товары)
Масштаб 1:500 Система координат МСК-29

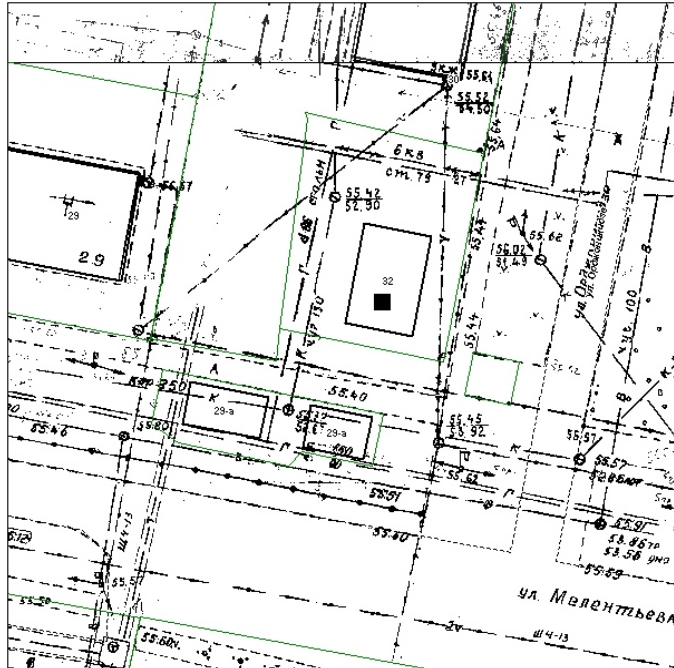
X	Y
285 998.53	3 539 335.39



■ – нестационарный торговый объект

Графическая план-схема
 размещения нестационарных торговых объектов на территории городского округа «Котлас»
 г. Котлас, ул. Орджоникидзе, д. 32, павильон (продовольственные товары)
 Масштаб 1:500 Система координат МСК-29

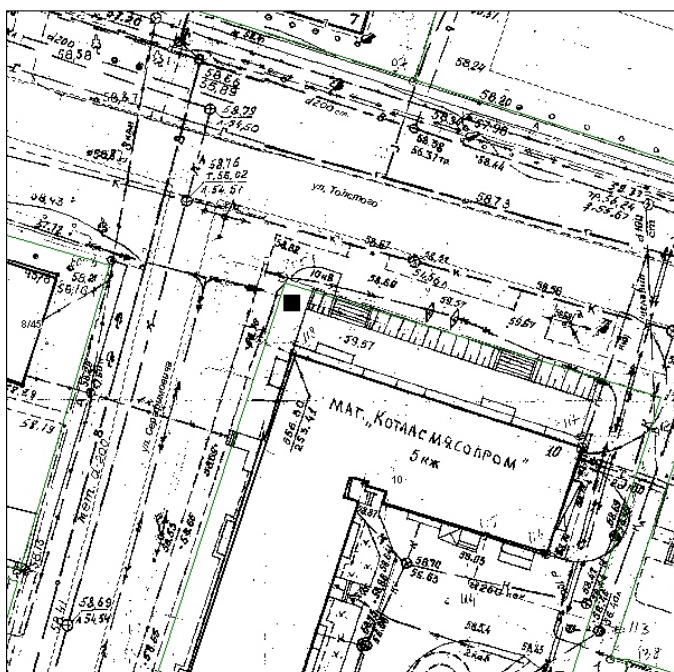
X	Y
285 637.75	3 540 384.72



■ – нестационарный торговый объект

Графическая план-схема
 размещения нестационарных торговых объектов на территории городского округа «Котлас»
 г. Котлас, ул. Толстого, у д. 10, киоск (продовольственные товары)
 Масштаб 1:500 Система координат МСК-29

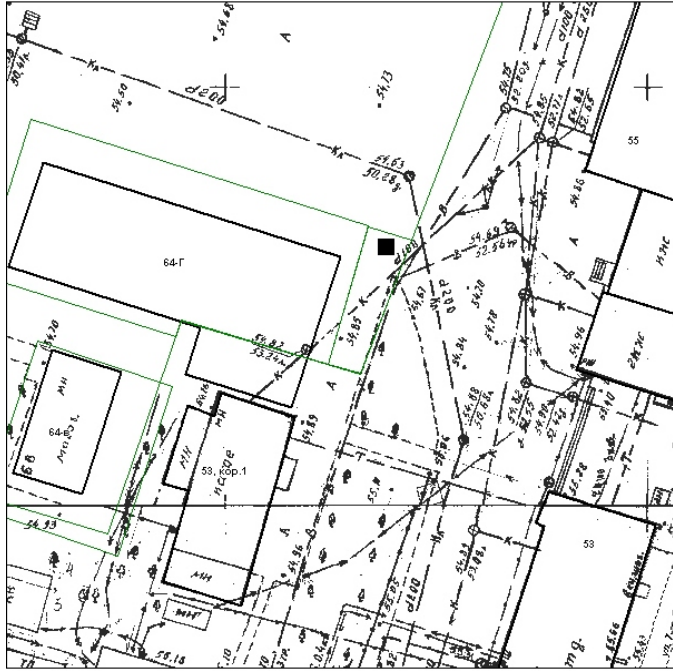
X	Y
284 534.89	3 539 322.92



■ – нестационарный торговый объект

Графическая план-схема
 размещения нестационарных торговых объектов на территории городского округа «Котлас»
 г. Котлас, ул. Кирова, у д. 64-г, палатка (продовольственные товары)
 Масштаб 1:500 Система координат МСК-29

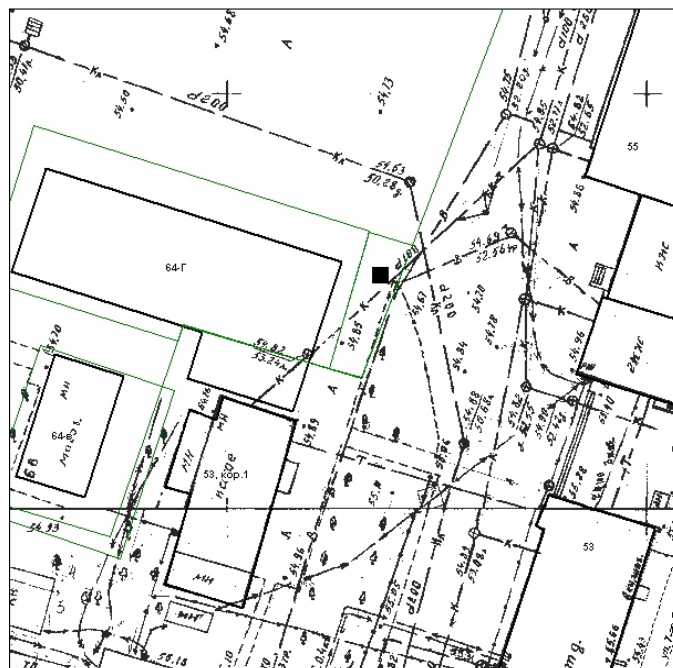
X	Y
285 906.10	3 539 334.77



■ – нестационарный торговый объект

Графическая план-схема
 размещения нестационарных торговых объектов на территории городского округа «Котлас»
 г. Котлас, ул. Кирова, у д. 64-г, палатка (продовольственные товары)
 Масштаб 1:500 Система координат МСК-29

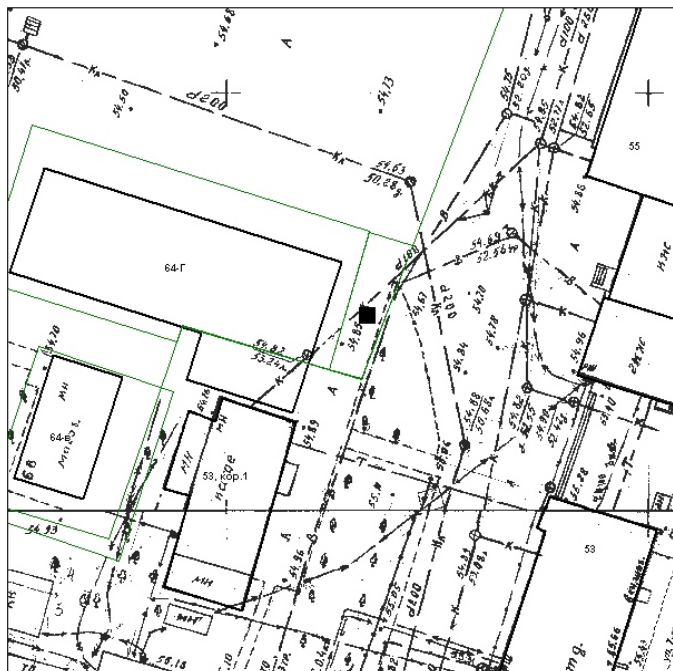
X	Y
285 903.30	3 539 334.06



■ – нестационарный торговый объект

Графическая план-схема
 размещения нестационарных торговых объектов на территории городского округа «Котлас»
 г. Котлас, ул. Кирова, у д. 64-г, палатка (продовольственные товары)
 Масштаб 1:500 Система координат МСК-29

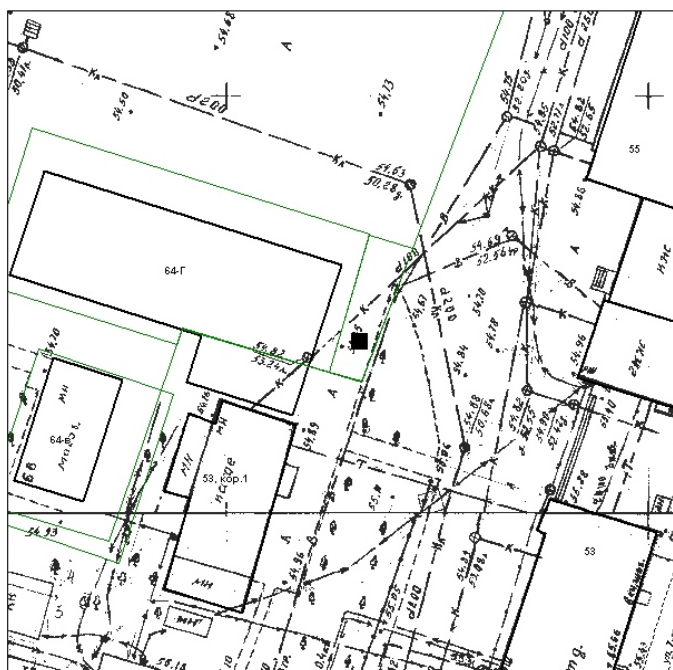
X	Y
285 898.52	3 539 332.17



■ – нестационарный торговый объект

Графическая план-схема
 размещения нестационарных торговых объектов на территории городского округа «Котлас»
 г. Котлас, ул. Кирова, у д. 64-г, палатка (продовольственные товары)
 Масштаб 1:500 Система координат МСК-29

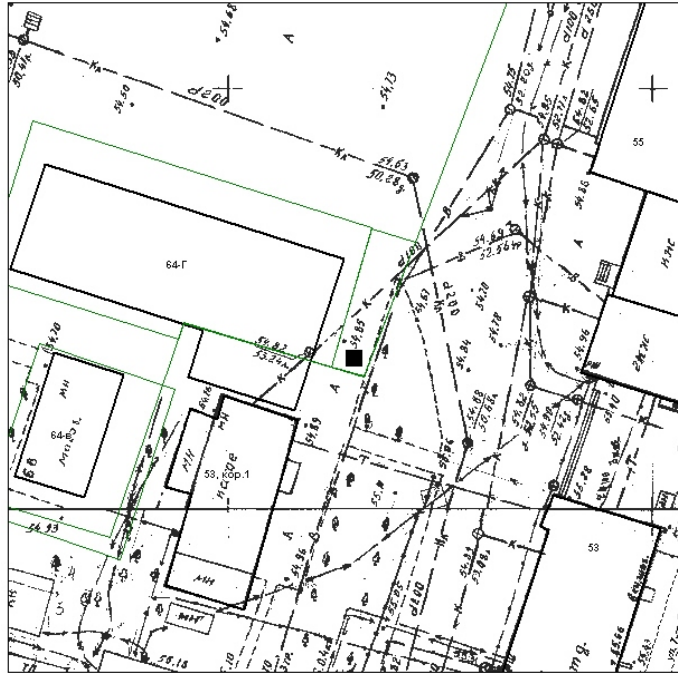
X	Y
285 895.61	3 539 331.81



■ – нестационарный торговый объект

Графическая план-схема
 размещения нестационарных торговых объектов на территории городского округа «Котлас»
 г. Котлас, ул. Кирова, у д. 64-г, палатка (продовольственные товары)
 Масштаб 1:500 Система координат МСК-29

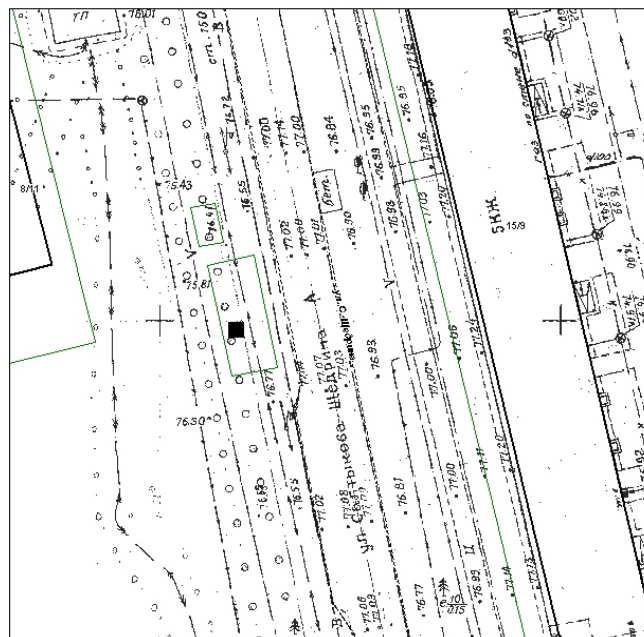
X	Y
285 892.96	3 539 331.03



■ – нестационарный торговый объект

Графическая план-схема
 размещения нестационарных торговых объектов на территории городского округа «Котлас»
 г. Котлас, ул. С.-Щедрина, у д. 15 (на противоположной стороне улицы),
 павильон, совмещенный с автобусной остановкой (продовольственные товары)
 Масштаб 1:500 Система координат МСК-29

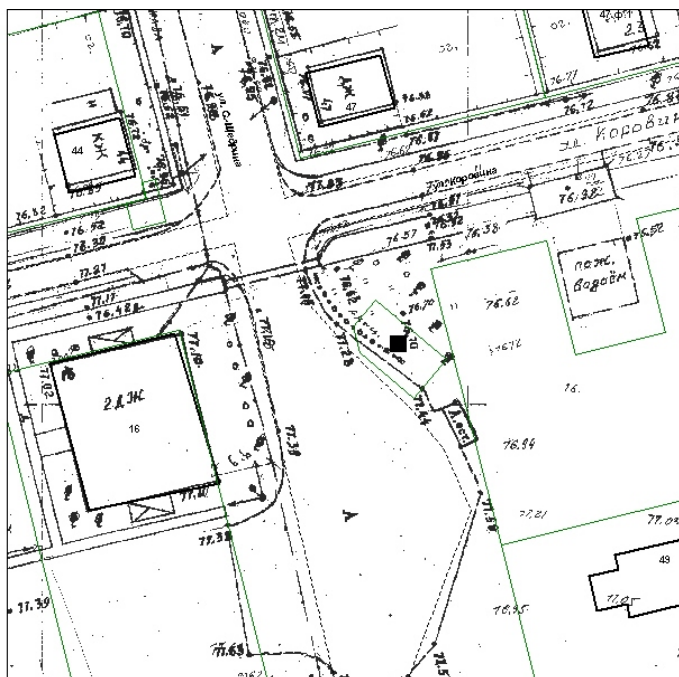
X	Y
278 037.63	3 539 886.10



■ – нестационарный торговый объект

Графическая план-схема
 размещения нестационарных торговых объектов на территории городского округа «Котлас»
 г. Котлас, ул. С.-Щедрина, у д. 47, павильон (продовольственные товары)
 Масштаб 1:500 Система координат МСК-29

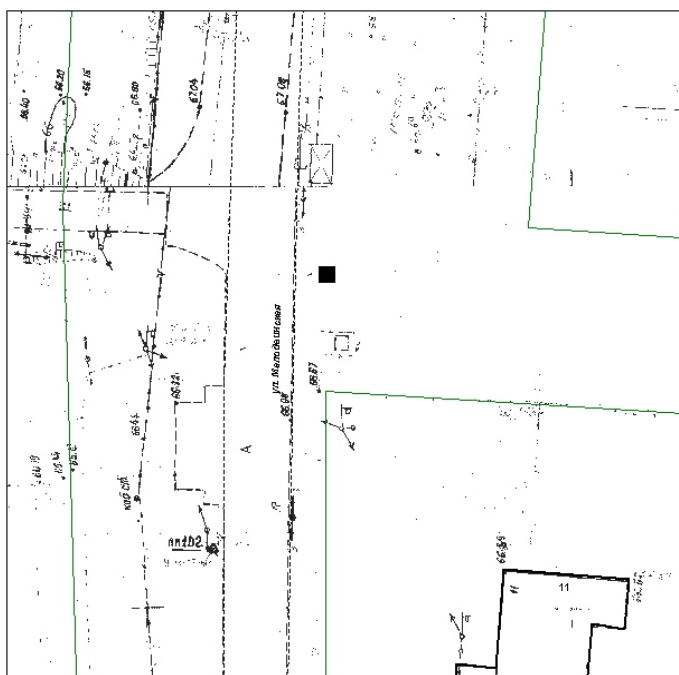
X	Y
277 601.44	3 540 035.85



■ – нестационарный торговый объект

Графическая план-схема
 размещения нестационарных торговых объектов на территории городского округа «Котлас»
 г. Котлас, ул. Малодвинская, у д. 11, павильон, совмещенный с автобусной остановкой (продовольственные товары)
 Масштаб 1:500 Система координат МСК-29

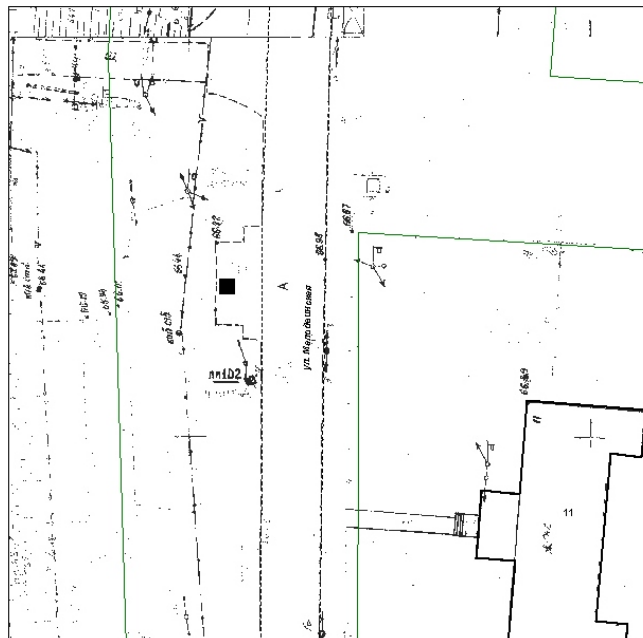
X	Y
281 609.19	3 539 306.38



■ – нестационарный торговый объект

Графическая план-схема
 размещения нестационарных торговых объектов на территории городского округа «Котлас»
 г. Котлас, ул. Малодвинская, у д. 11 (на противоположной стороне улицы), \
 павильон, совмещенный с автобусной остановкой (смешанные товары)
 Масштаб 1:500 Система координат МСК-29

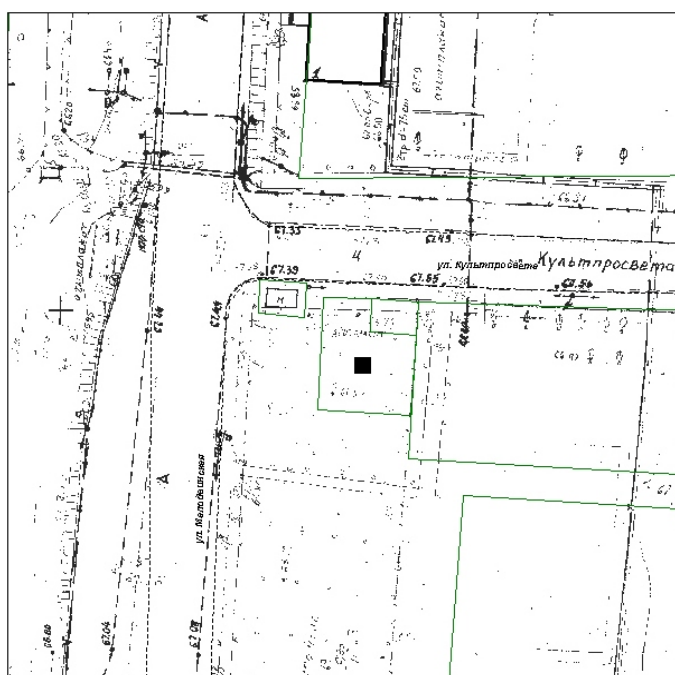
X	Y
281 587.83	3 539 290.70



■ – нестационарный торговый объект

Графическая план-схема
 размещения нестационарных торговых объектов на территории городского округа «Котлас»
 г. Котлас, ул. Малодвинская, у д. 13, павильон (продовольственные товары)
 Масштаб 1:500 Система координат МСК-29

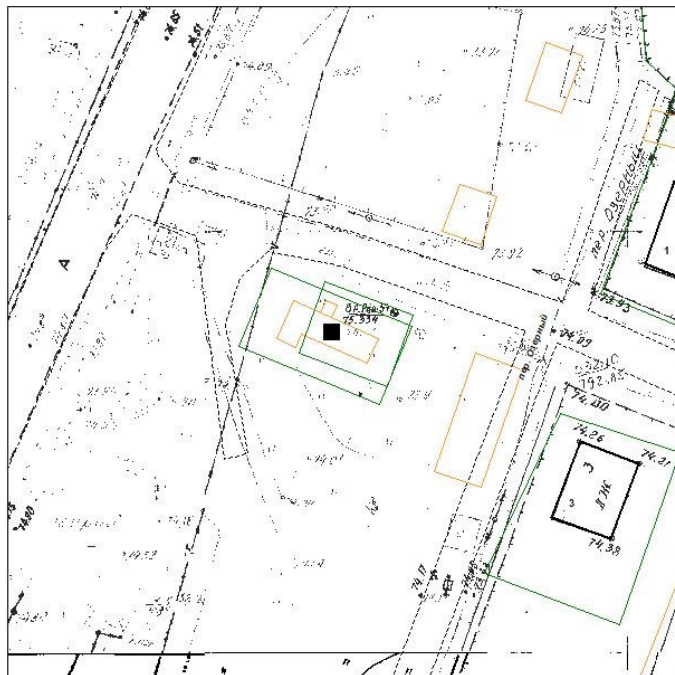
X	Y
281 663.55	3 539 318.63



■ – нестационарный торговый объект

Графическая план-схема
 размещения нестационарных торговых объектов на территории городского округа «Котлас»
 г. Котлас, в районе дома № 3 по пер. Озерный, павильон (продовольственные товары)
 Масштаб 1:500 Система координат МСК-29

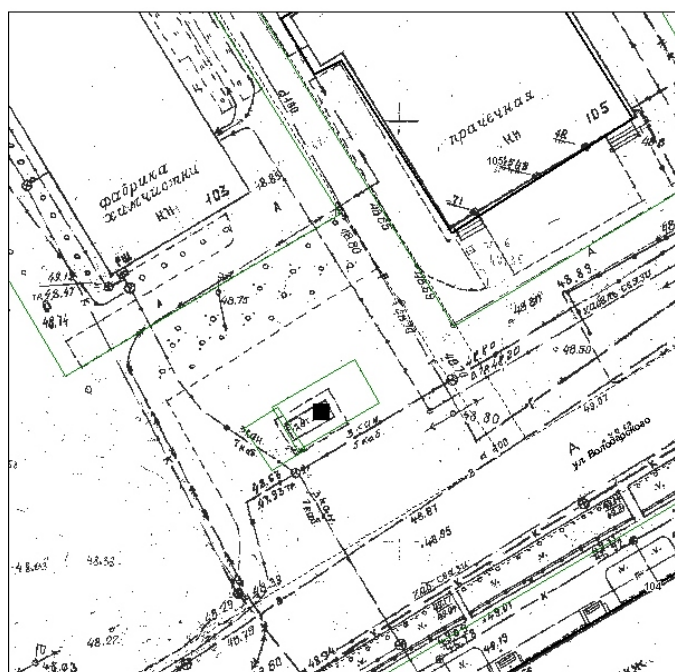
X	Y
279 933.67	3 540 018,11



■ – нестационарный торговый объект

Графическая план-схема
 размещения нестационарных торговых объектов на территории городского округа «Котлас»
 г. Котлас, ул. Володарского, у д. 103 павильон, совмещенный с автобусной остановкой (продовольственные товары)
 Масштаб 1:500 Система координат МСК-29

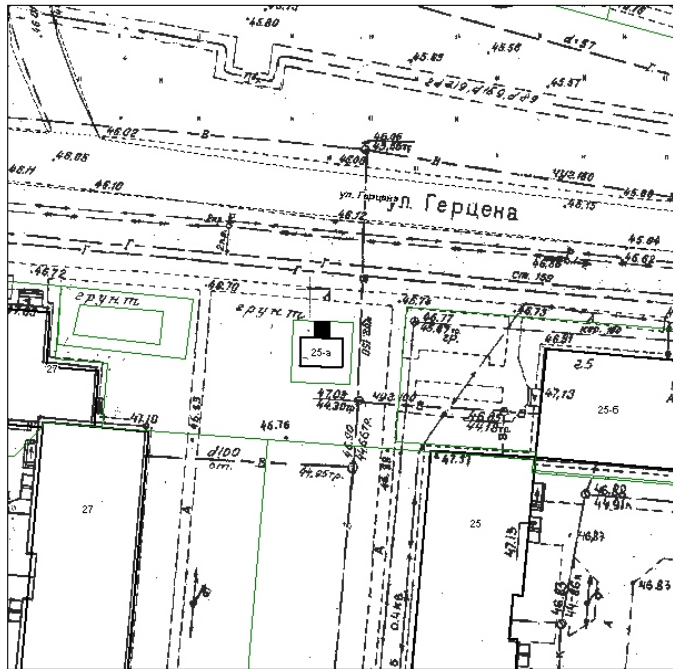
X	Y
286 604.33	3 540 930.66



■ – нестационарный торговый объект

Графическая план-схема
 размещения нестационарных торговых объектов на территории городского округа «Котлас»
 г. Котлас, ул. Герцена, у д. 25-а, павильон (продовольственные товары)
 Масштаб 1:500 Система координат МСК-29

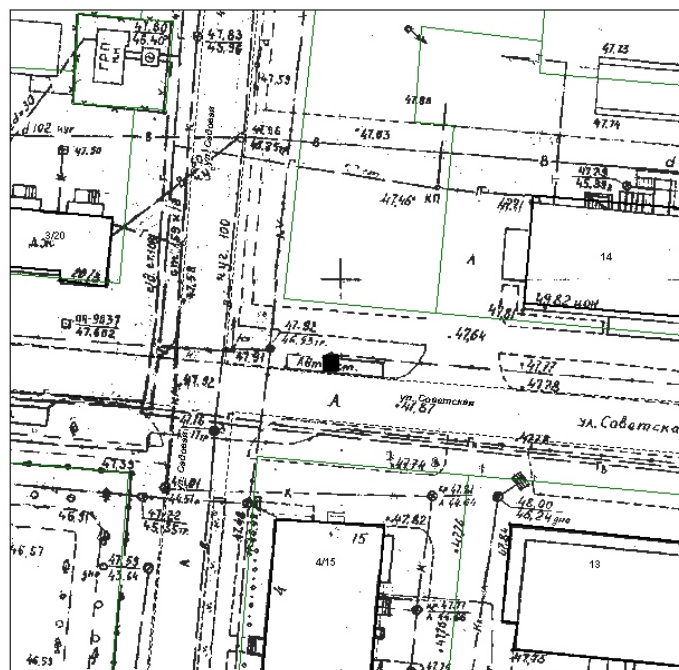
X	Y
288 198.67	3 542 530.06



■ – нестационарный торговый объект

Графическая план-схема
 размещения нестационарных торговых объектов на территории городского округа «Котлас»
 г. Котлас, ул. Советская, у д. 14, павильон, совмещенный с автобусной остановкой (продовольственные товары)
 Масштаб 1:500 Система координат МСК-29

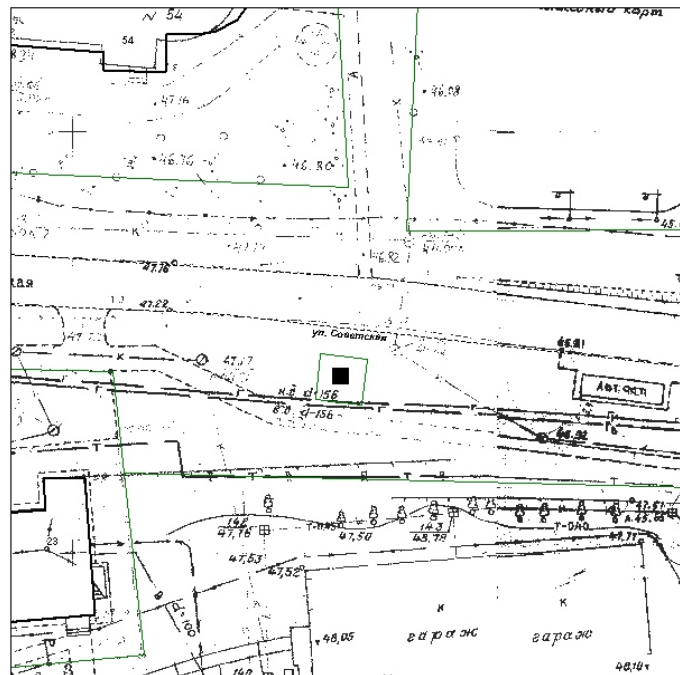
X	Y
287 865.21	3 543 091.23



■ – нестационарный торговый объект

Графическая план-схема
 размещения нестационарных торговых объектов на территории городского округа «Котлас»
 г. Котлас, ул. Советская, у д. 23-а киоск (продовольственные товары)
 Масштаб 1:500 Система координат МСК-29

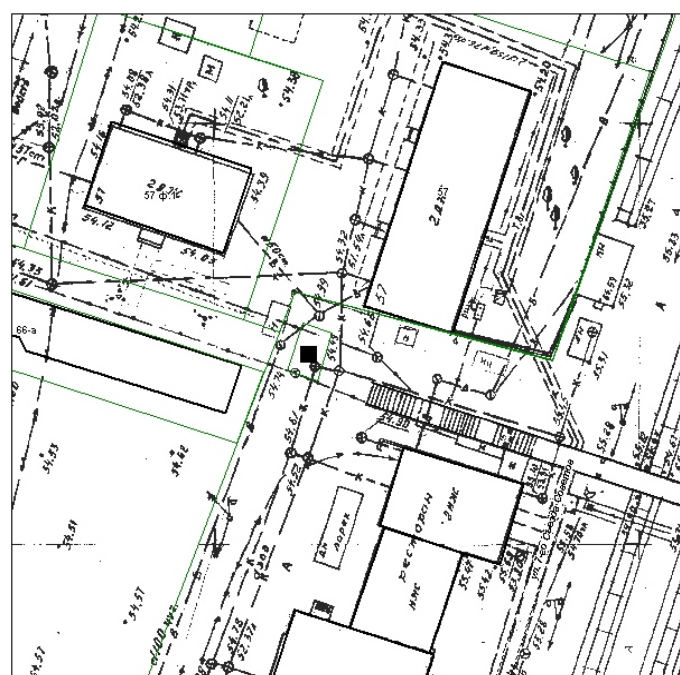
X	Y
287 879.78	3 542 672.75



■ – нестационарный торговый объект

Графическая план-схема
 размещения нестационарных торговых объектов на территории городского округа «Котлас»
 г. Котлас, в районе ст. Котлас-Южный павильон (смешанные товары)
 Масштаб 1:500 Система координат МСК-29

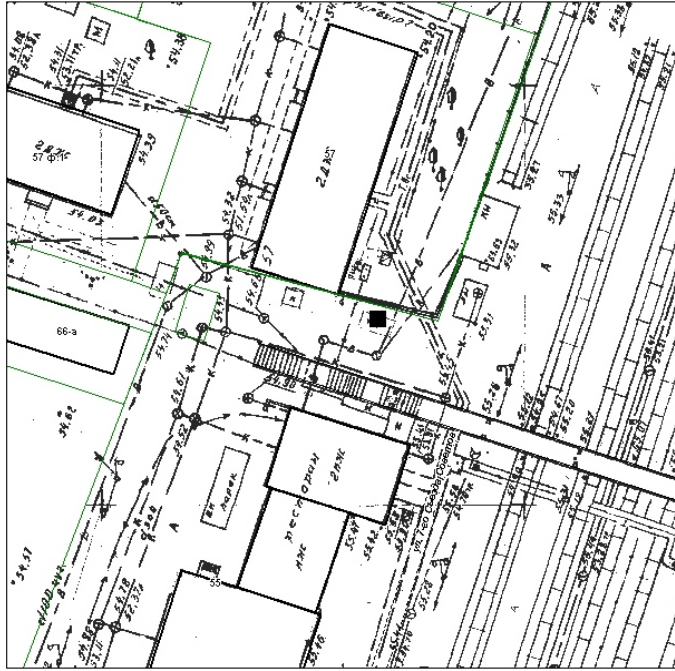
X	Y
285 999.30	3 539 373.13



■ – нестационарный торговый объект

Графическая план-схема
 размещения нестационарных торговых объектов на территории городского округа «Котлас»
 г. Котлас, в районе ст. Котлас-Южный павильон (смешанные товары)
 Масштаб 1:500 Система координат МСК-29

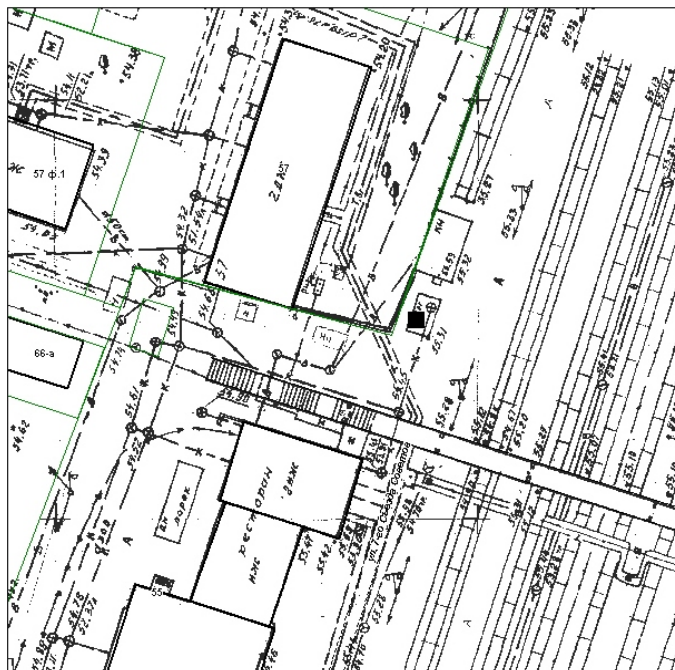
X	Y
285 999.70	3 539 394.83



■ – нестационарный торговый объект

Графическая план-схема
 размещения нестационарных торговых объектов на территории городского округа «Котлас»
 г. Котлас, в районе ст. Котлас-Южный павильон (смешанные товары)
 Масштаб 1:500 Система координат МСК-29

X	Y
286 001.72	3 539 404.83



■ – нестационарный торговый объект

Графическая план-схема
 размещения нестационарных торговых объектов на территории городского округа «Котлас»
 г. Котлас, в районе ст. Котлас-Южный павильон (смешанные товары)
 Масштаб 1:500 Система координат МСК-29

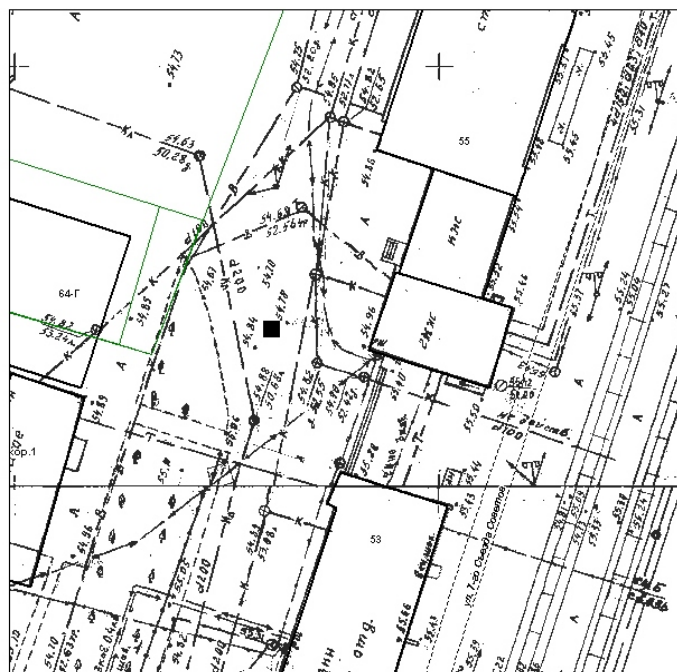
X	Y
285 942.02	3 539 595.84



■ – нестационарный торговый объект

Графическая план-схема
 размещения нестационарных торговых объектов на территории городского округа «Котлас»
 г. Котлас, в районе ст. Котлас-Южный павильон (смешанные товары)
 Масштаб 1:500 Система координат МСК-29

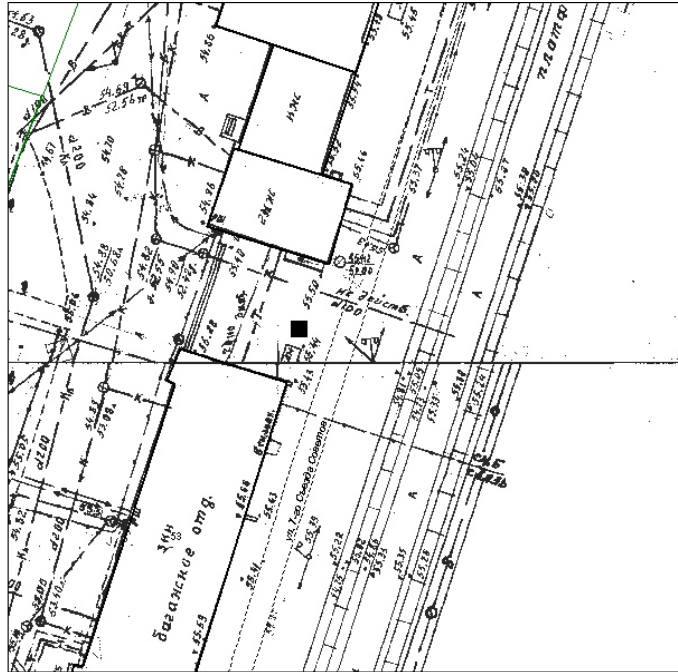
X	Y
285 894.30	3 539 346.50



■ – нестационарный торговый объект

Графическая план-схема
 размещения нестационарных торговых объектов на территории городского округа «Котлас»
 г. Котлас, в районе ст. Котлас-Южный павильон (смешанные товары)
 Масштаб 1:500 Система координат МСК-29

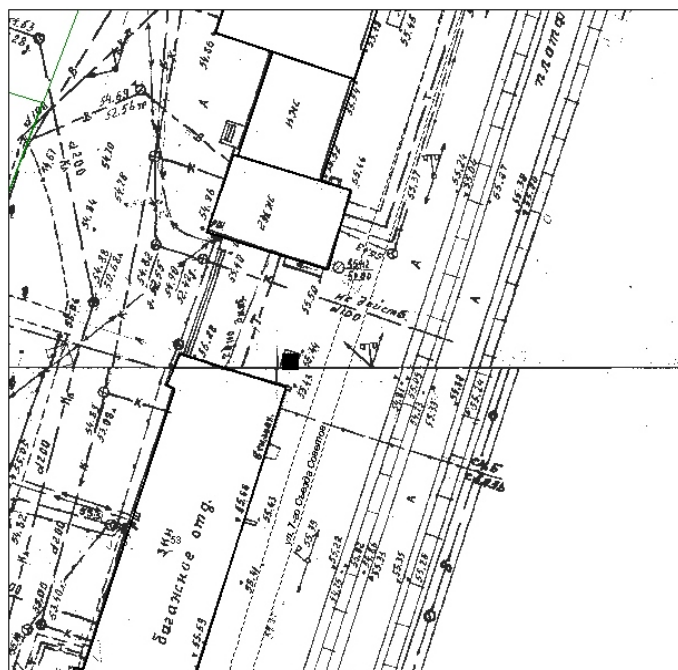
X	Y
285 880.47	3 539 369.22



■ – нестационарный торговый объект

Графическая план-схема
 размещения нестационарных торговых объектов на территории городского округа «Котлас»
 г. Котлас, в районе ст. Котлас-Южный павильон (смешанные товары)
 Масштаб 1:500 Система координат МСК-29

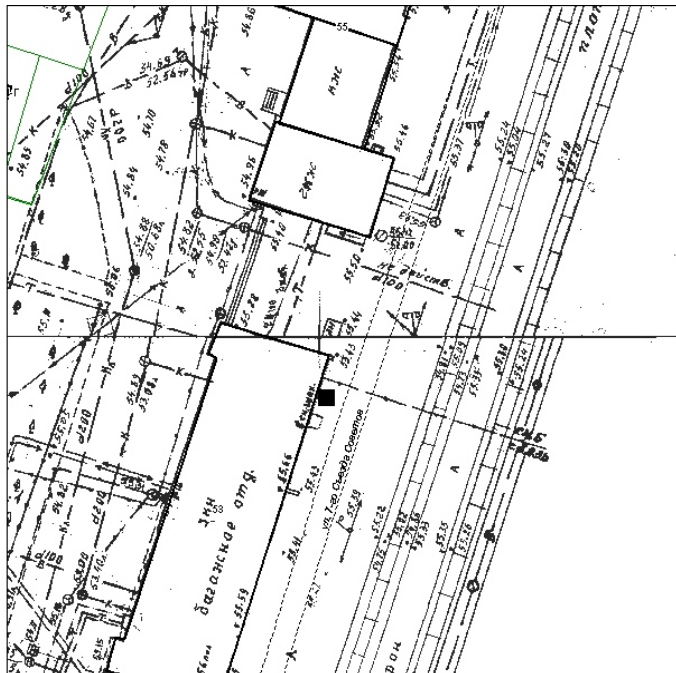
X	Y
285 877.22	3 539 368.40



■ – нестационарный торговый объект

Графическая план-схема
 размещения нестационарных торговых объектов на территории городского округа «Котлас»
 г. Котлас, в районе ст. Котлас-Южный павильон (смешанные товары)
 Масштаб 1:500 Система координат МСК-29

X	Y
285 869.13	3 539 368.05



■ – нестационарный торговый объект

Графическая план-схема
 размещения нестационарных торговых объектов на территории городского округа «Котлас»
 г. Котлас, в районе ст. Котлас-Узловой павильон (смешанные товары)
 Масштаб 1:500 Система координат МСК-29

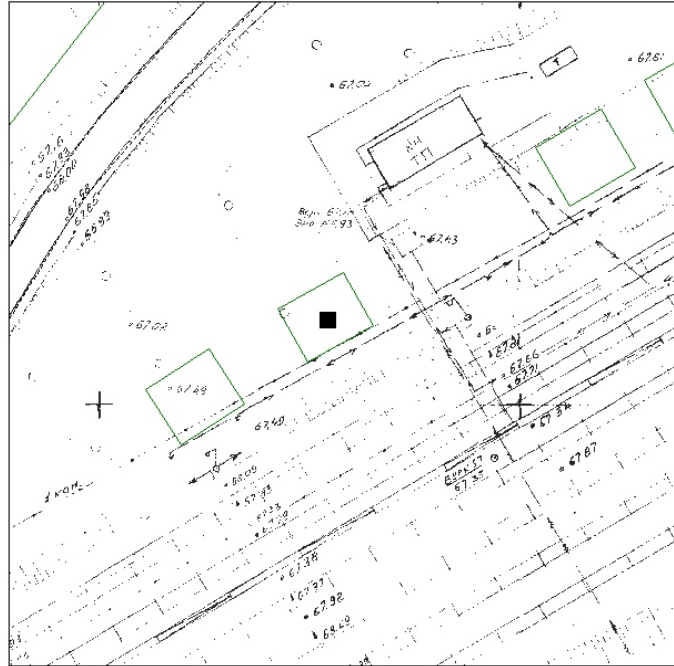
X	Y
280 877.30	3 540 776.81



■ – нестационарный торговый объект

Графическая план-схема
 размещения нестационарных торговых объектов на территории городского округа «Котлас»
 г. Котлас, в районе ст. Котлас-Узловой павильон (смешанные товары)
 Масштаб 1:500 Система координат МСК-29

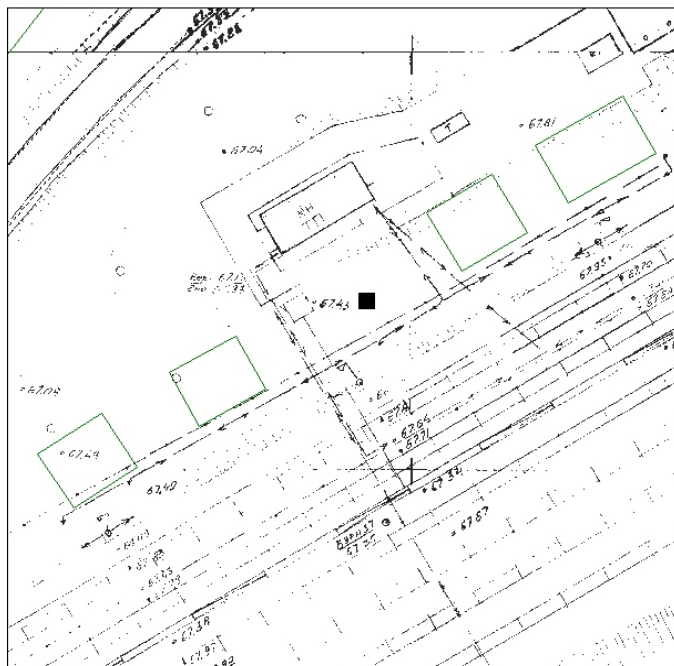
X	Y
280 887.50	3 540 792.33



■ – нестационарный торговый объект

Графическая план-схема
 размещения нестационарных торговых объектов на территории городского округа «Котлас»
 г. Котлас, в районе ст. Котлас-Узловой павильон (смешанные товары)
 Масштаб 1:500 Система координат МСК-29

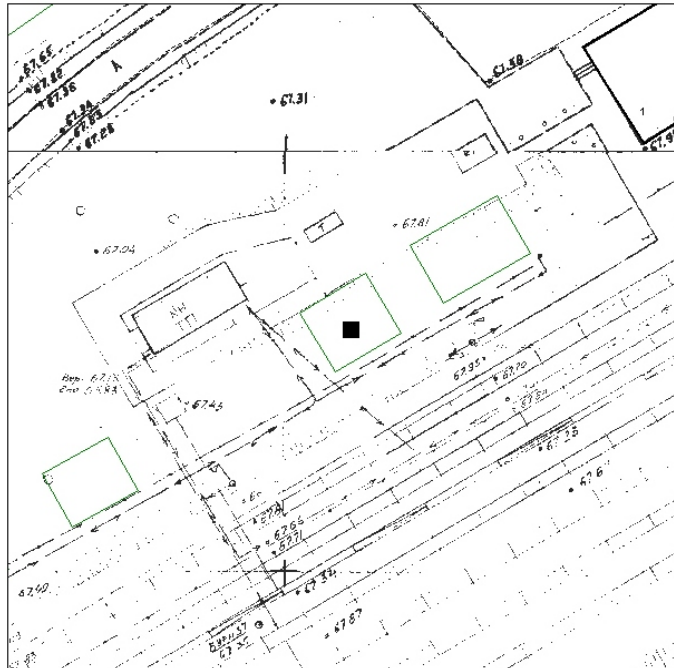
X	Y
280 898.20	3 540 809.39



■ – нестационарный торговый объект

Графическая план-схема
размещения нестационарных торговых объектов на территории городского округа «Котлас»
г. Котлас, в районе ст. Котлас-Узловой павильон (смешанные товары)
Масштаб 1:500 Система координат МСК-29

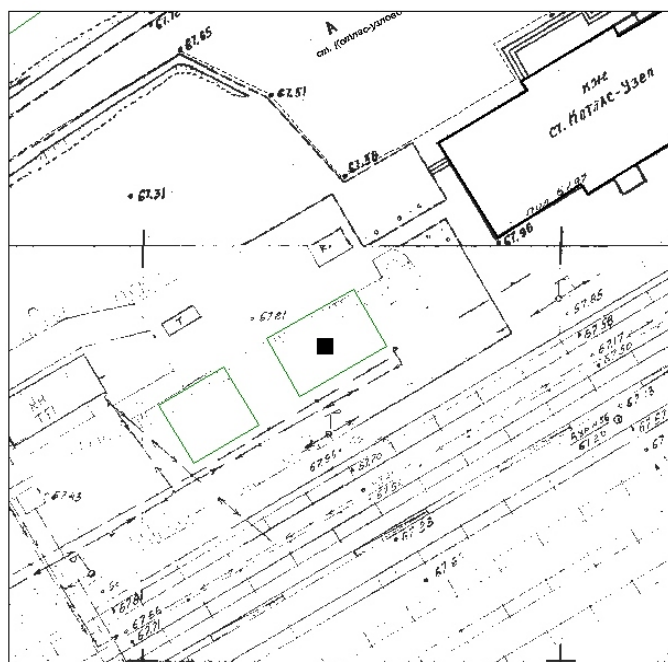
X	Y
280 907.38	3 540 822.26



■ – нестационарный торговый объект

Графическая план-схема
размещения нестационарных торговых объектов на территории городского округа «Котлас»
г. Котлас, в районе ст. Котлас-Узловой павильон (смешанные товары)
Масштаб 1:500 Система координат МСК-29

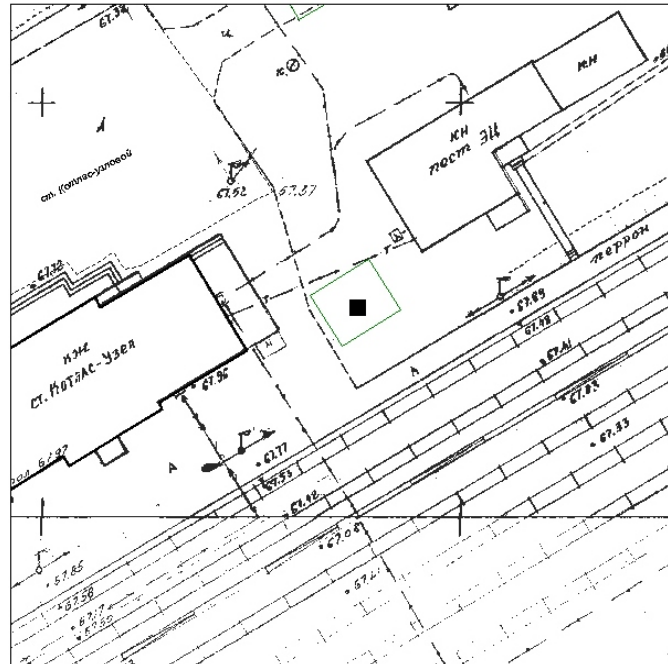
X	Y
280 917.06	3 540 835.86



■ – нестационарный торговый объект

Графическая план-схема
 размещения нестационарных торговых объектов на территории городского округа «Котлас»
 г. Котлас, в районе ст. Котлас-Узловой павильон (смешанные товары)
 Масштаб 1:500 Система координат МСК-29

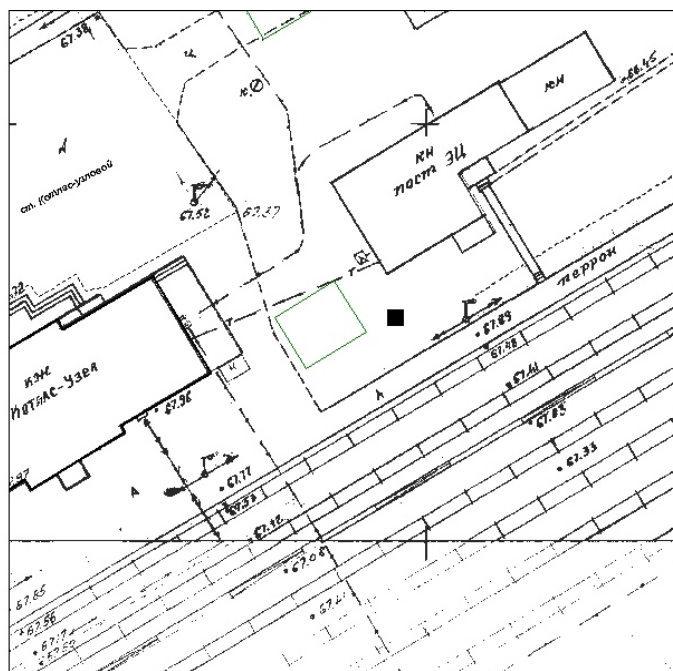
X	Y
280 957.07	3 540 900.28



■ – нестационарный торговый объект

Графическая план-схема
 размещения нестационарных торговых объектов на территории городского округа «Котлас»
 г. Котлас, в районе ст. Котлас-Узловой павильон (смешанные товары)
 Масштаб 1:500 Система координат МСК-29

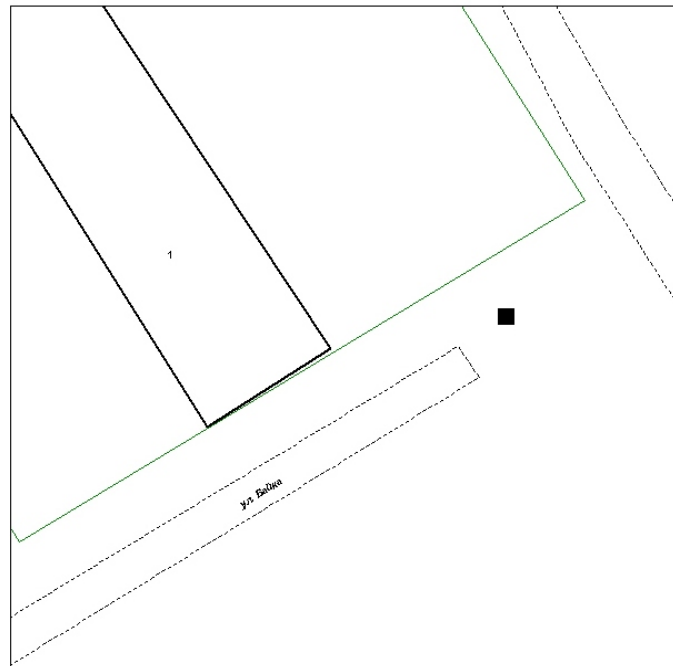
X	Y
280 958.90	3 540 908.93



■ – нестационарный торговый объект

Графическая план-схема
 размещения нестационарных торговых объектов на территории городского округа «Котлас»
 г. Котлас, ул. Байка, у д. 1 автомагазин (смешанные товары)
 Масштаб 1:500 Система координат МСК-29

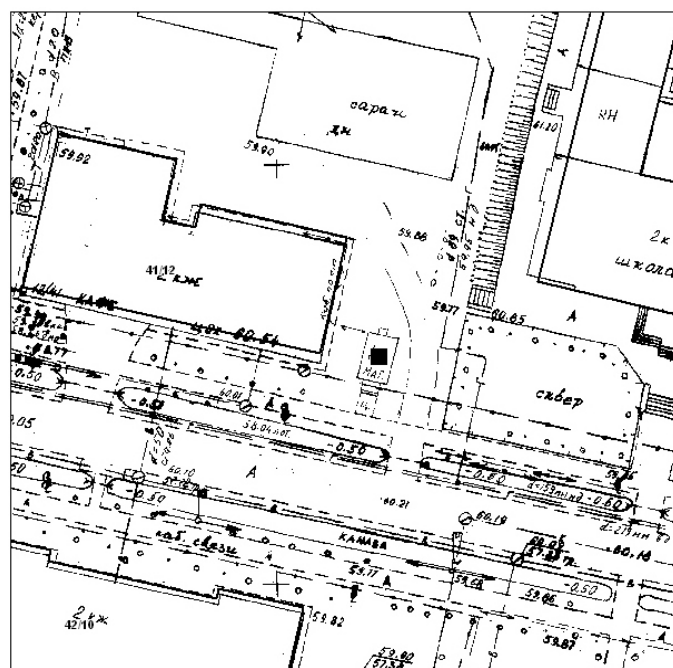
X	Y
286 986.78	3 549 453.62



■ – нестационарный торговый объект

Графическая план-схема
 размещения нестационарных торговых объектов на территории городского округа «Котлас»
 г. Котлас, рп. Вычегодский, ул. Ленина, у д. 41 павильон (непродовольственные товары)
 Масштаб 1:500 Система координат МСК-29

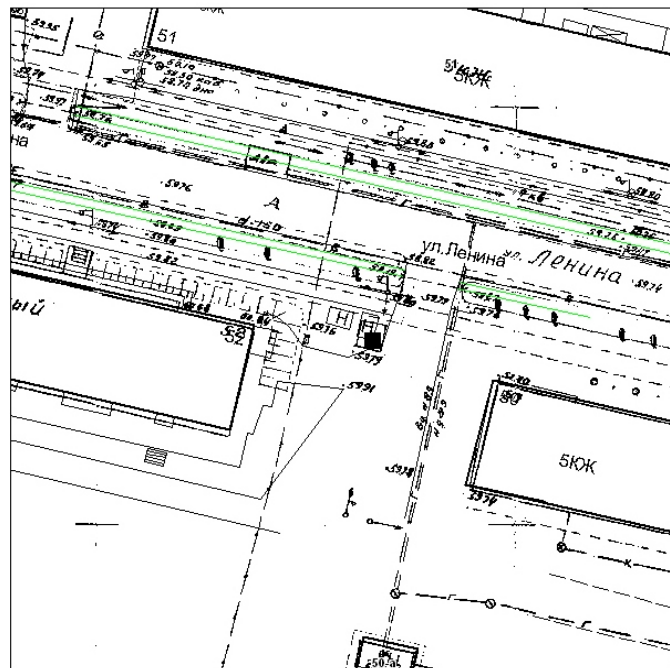
X	Y
285 541.03	3 553 006.28



■ – нестационарный торговый объект

Графическая план-схема
 размещения нестационарных торговых объектов на территории городского округа «Котлас»
 г. Котлас, рп. Вычегодский, ул. Ленина, у д. 52 киоск (непродовольственные товары (печатные изделия))
 Масштаб 1:500 Система координат МСК-29

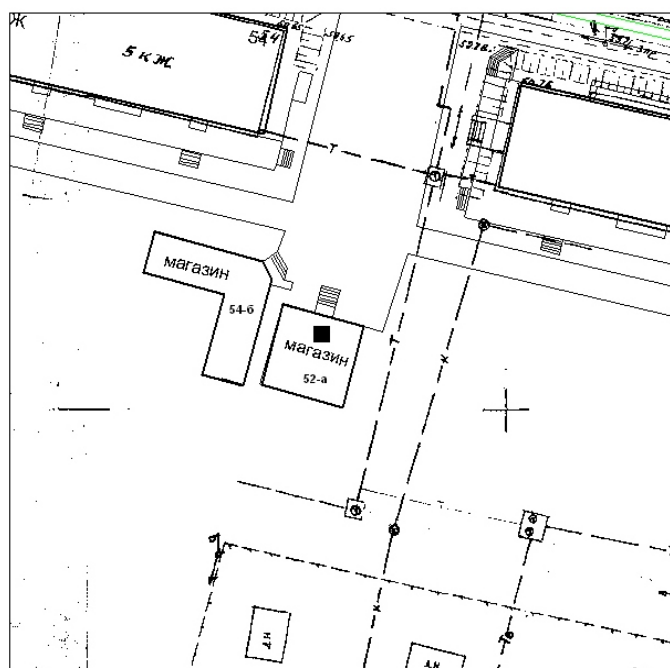
X	Y
285 573.04	3 552 675.54



■ – нестационарный торговый объект

Графическая план-схема
 размещения нестационарных торговых объектов на территории городского округа «Котлас»
 г. Котлас, рп. Вычегодский, ул. Ленина, д. 52-а павильон (непродовольственные товары)
 Масштаб 1:500 Система координат МСК-29

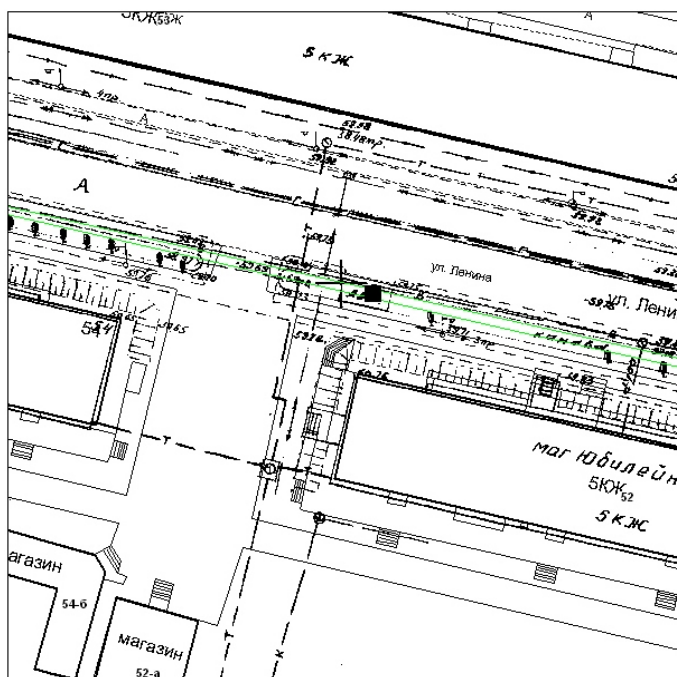
X	Y
285 555.81	3 552 571.14



■ – нестационарный торговый объект

Графическая план-схема
 размещения нестационарных торговых объектов на территории городского округа «Котлас»
 г. Котлас, рп. Вычегодский, ул. Ленина, у д. 52 павильон, совмещенный с автобусной остановкой (продовольственные товары)
 Масштаб 1:500 Система координат МСК-29

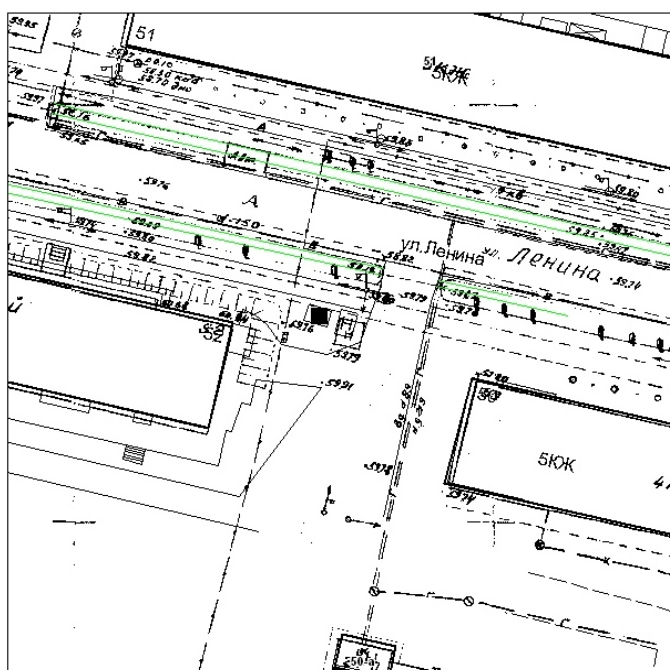
X	Y
285 596.54	3 552 595.27



■ – нестационарный торговый объект

Графическая план-схема
 размещения нестационарных торговых объектов на территории городского округа «Котлас»
 г. Котлас, рп. Вычегодский, ул. Ленина, у д. 52 автомагазин (продовольственные товары)
 Масштаб 1:500 Система координат МСК-29

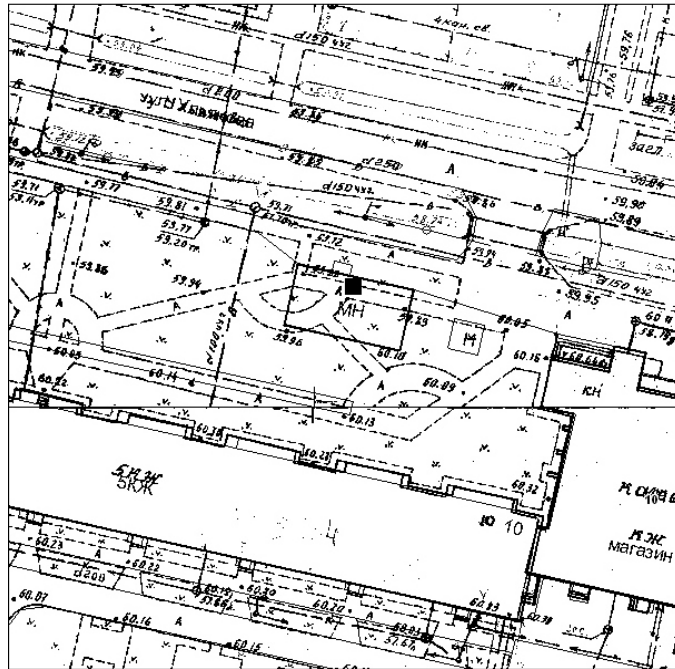
X	Y
285 575.50	3 552 671.58



■ – нестационарный торговый объект

Графическая план-схема
 размещения нестационарных торговых объектов на территории городского округа «Котлас»
 г. Котлас, рп. Вычегодский, ул. Ульянова, у д. 10 павильон (продовольственные товары)
 Масштаб 1:500 Система координат МСК-29

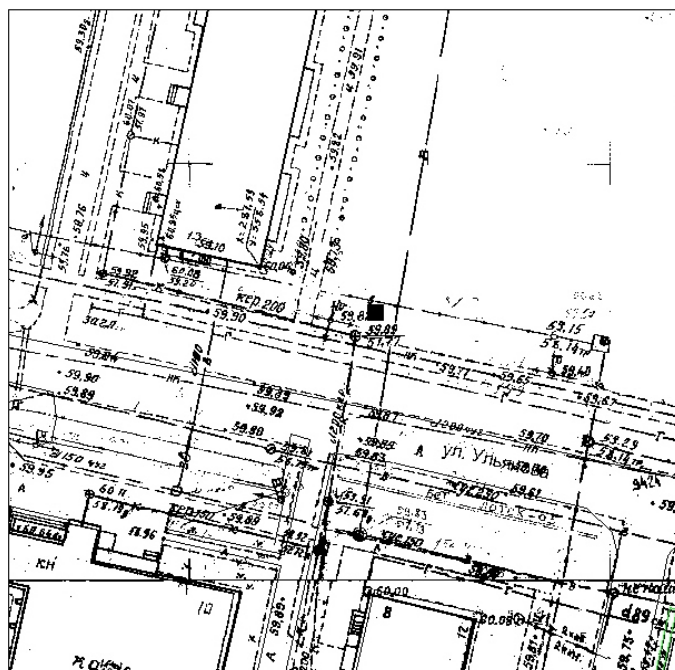
X	Y
285 692.04	3 553 343.41



■ – нестационарный торговый объект

Графическая план-схема
 размещения нестационарных торговых объектов на территории городского округа «Котлас»
 г. Котлас, рп. Вычегодский, ул. Ульянова, у д. 13 киоск (непродовольственные товары (печатные изделия))
 Масштаб 1:500 Система координат МСК-29

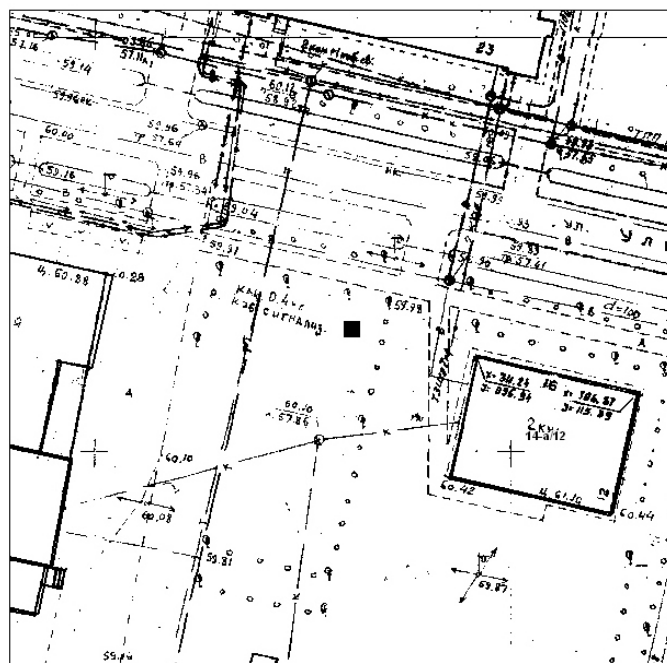
X	Y
285 712.35	3 553 410.18



■ – нестационарный торговый объект

Графическая план-схема
 размещения нестационарных торговых объектов на территории городского округа «Котлас»
 г. Котлас, рп. Вычегодский, ул. Ульянова, у д. 16 павильон (продовольственные товары)
 Масштаб 1:500 Система координат МСК-29

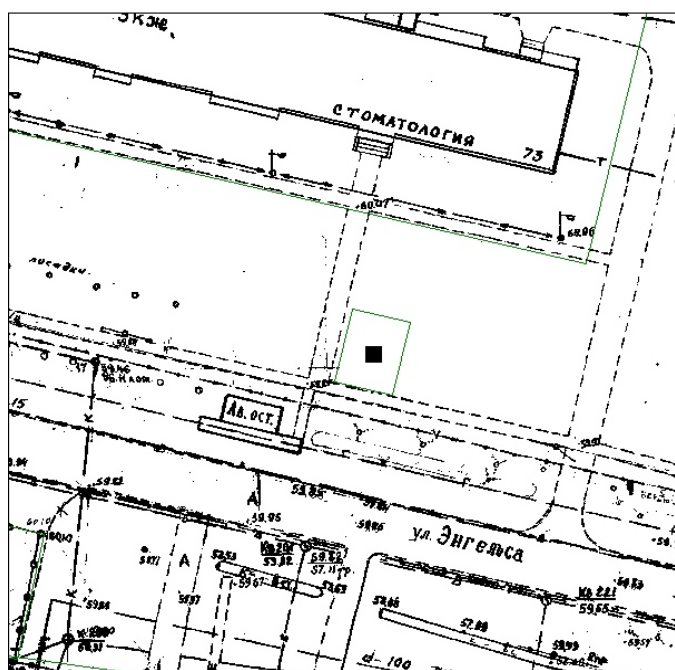
X	Y
285 733.28	3 553 117.47



■ – нестационарный торговый объект

Графическая план-схема
 размещения нестационарных торговых объектов на территории городского округа «Котлас»
 г. Котлас, рп. Вычегодский, ул. Энгельса, у д. 73 павильон (продовольственные товары)
 Масштаб 1:500 Система координат МСК-29

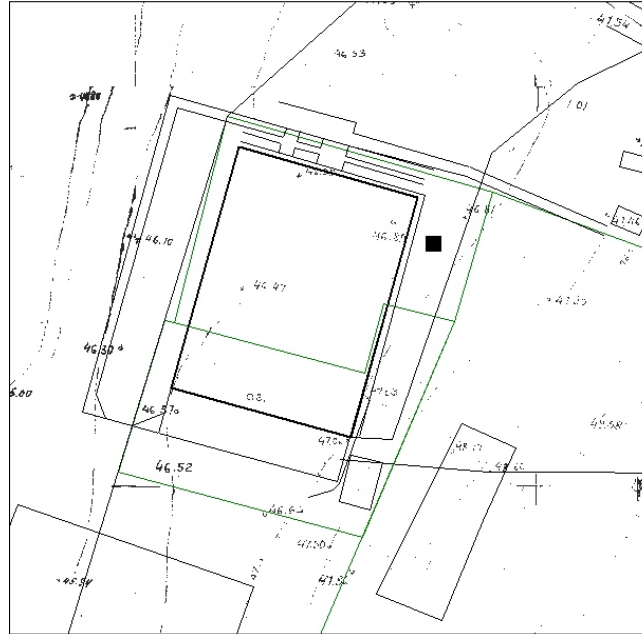
X	Y
285 439.64	3 552 353.14



■ – нестационарный торговый объект

Графическая план-схема
 размещения нестационарных торговых объектов на территории городского округа «Котлас»
 г. Котлас, ул. Виноградова, в районе № 34 (на берегу реки Северная Двина)
 сезонное (летнее) кафе (оказание услуг общественного питания)
 Масштаб 1:500 Система координат МСК-29

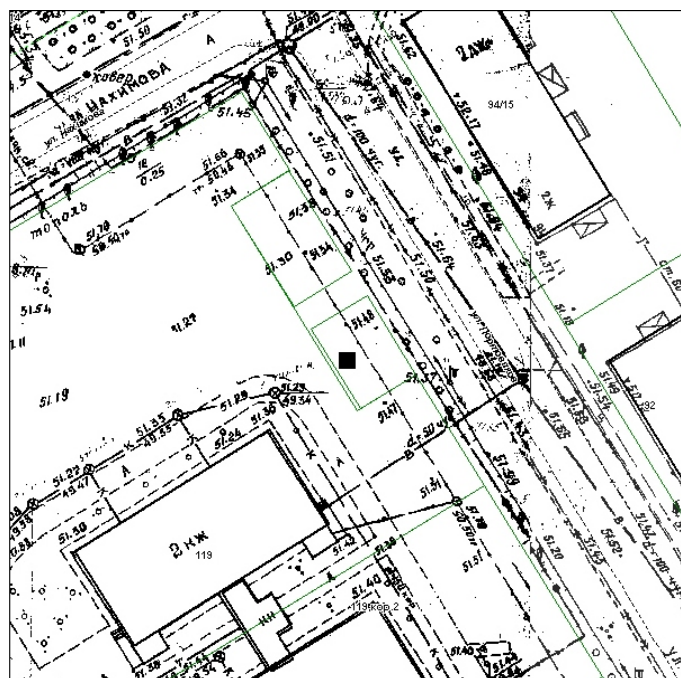
X	Y
286 603.89	3 539 275.34



■ – нестационарный торговый объект

Графическая план-схема
 размещения нестационарных торговых объектов на территории городского округа «Котлас»
 г. Котлас, ул. Володарского, у д. 119 павильон (оказание правовых услуг)
 Масштаб 1:500 Система координат МСК-29

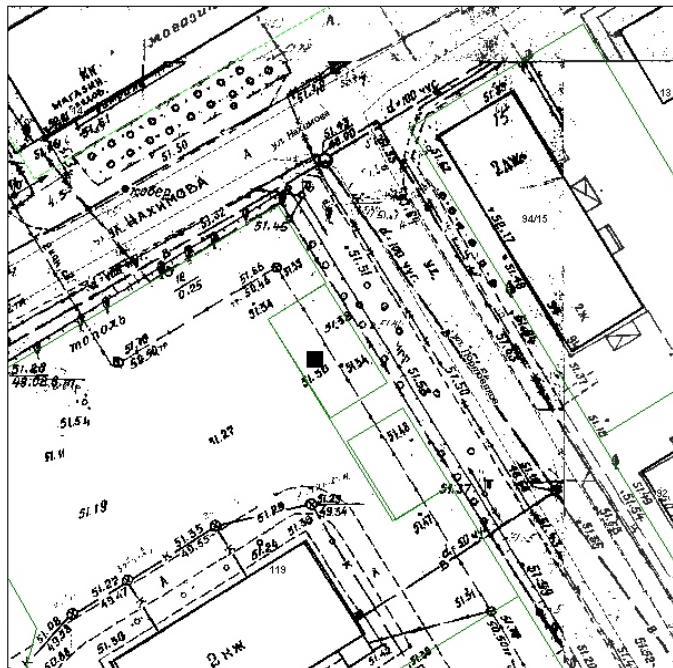
X	Y
286 901.08	3 541 206.87



■ – нестационарный торговый объект

Графическая план-схема
размещения нестационарных торговых объектов на территории городского округа «Котлас»
г. Котлас, ул. Нахимова, у д. 14 павильон (оказание правовых услуг)
Масштаб 1:500 Система координат МСК-29

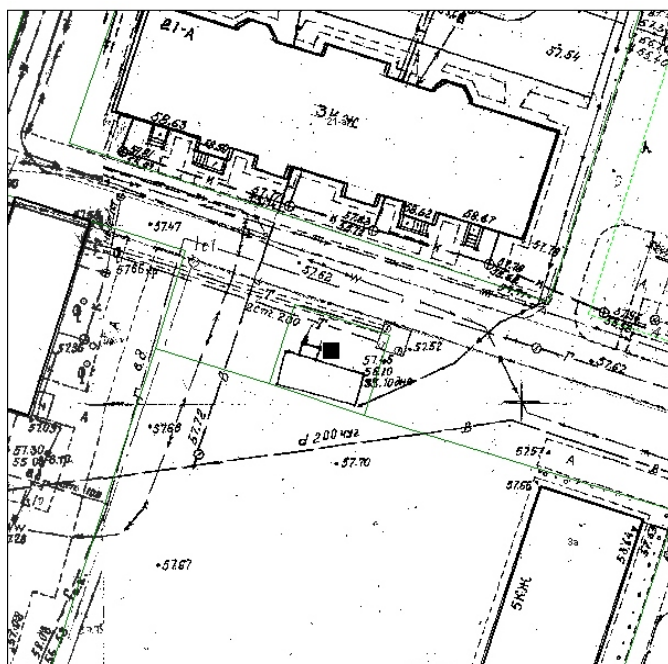
X	Y
286 914.15	3 541 198.27



■ – нестационарный торговый объект

Графическая план-схема
размещения нестационарных торговых объектов на территории городского округа «Котлас»
г. Котлас, ул. Маяковского, у д. 21-а павильон (ремонт обуви)
Масштаб 1:500 Система координат МСК-29

X	Y
284 850.22	3 539 834.97



■ – нестационарный торговый объект



**АДМИНИСТРАЦИЯ
ГОРОДСКОГО ОКРУГА
АРХАНГЕЛЬСКОЙ ОБЛАСТИ «КОТЛАС»**

ПО С Т А Н О В Л Е Н И Е
от 22 января 2021 г. № 114
г. КОТЛАС

**О внесении изменений в муниципальную программу городского округа «Котлас»
«Организация деятельности Управления городского хозяйства городского округа «Котлас» на 2019-2023 годы»**

Во исполнение решения Собрания депутатов городского округа «Котлас» от 18.06.2020 № 95-н «О внесении изменений в Положение об Управлении городского хозяйства администрации муниципального образования «Котлас», от 18.06.2020 № 107-н «О внесении изменений в решение «О бюджете муниципального образования «Котлас» на 2020 год и на плановый период 2021 и 2022 годов», в соответствии с постановлением администрации МО «Котлас» от 18.07.2013 № 2226 «О порядке разработки и реализации муниципальных программ муниципального образования «Котлас» (в редакции от 22.01.2018 № 136, от 01.06.2020 № 984), руководствуясь статьями 34 и 37 Устава городского округа Архангельской области «Котлас», администрация городского округа «Котлас» п о с т а н о в л я е т:

1. Внести следующие изменения в муниципальную программу городского округа «Котлас» «Организация деятельности Управления городского хозяйства городского округа «Котлас» на 2019-2023 годы», утвержденную постановлением администрации МО «Котлас» 28.09.2018 № 1932 (с изменениями от 05.04.2019 № 702, 16.01.2020 № 79, от 16.04.2020 № 732, 14.07.2020 № 1239) (далее – Программа):

1.1. в наименовании, по тексту Программы и в таблицах к Программе после слов «городского округа» дополнить словами «Архангельской области»;

1.1. раздел «Объем и источники финансирования муниципальной программы» паспорта Программы изложить в новой редакции согласно приложению № 1 к настоящему постановлению;

1.2. раздел IV Программы «Ресурсное обеспечение программы» изложить в новой редакции согласно приложению № 2 к настоящему постановлению;

1.3. приложение 1 к Программе изложить в новой редакции согласно приложению № 3 к настоящему постановлению.

1.4 приложение 3 к Программе изложить в новой редакции согласно приложению № 4 к настоящему постановлению.

2. Настоящее постановление подлежит официальному опубликованию в официальном периодическом печатном издании – газете «Новый Котлас» и размещению на официальном сайте администрации городского округа Архангельской области «Котлас» в информационно-телекоммуникационной сети «Интернет».

3. Контроль за выполнением настоящего постановления возложить на начальника Управления городского хозяйства администрации городского округа Архангельской области «Котлас» И.И. Рогатых.

Глава городского округа «Котлас» А.В. Бральнин

ПРИЛОЖЕНИЕ № 1
к постановлению администрации городского округа «Котлас»
от 22 января 2021 № 114

Объем и источники финансирования муниципальной программы	<p>Общий объем финансирования программы составляет 85 055,9 тыс.рублей, в том числе: за счет средств бюджета городского округа «Котлас» - 85 030,9 тыс. руб., за счет областного бюджета -25,0 тыс. рублей.</p> <p>2019 – 16 505,7 тыс. рублей 2020 – 17 921,6 тыс. рублей 2021 – 16 876,2 тыс. рублей 2022 – 16 876,2 тыс. рублей 2023 – 16 876,2 тыс. рублей</p> <p>Объемы финансирования носят прогнозный характер и подлежат ежегодному уточнению при формировании проектов бюджета городского округа «Котлас» на очередной финансовый год и плановый период.</p>
--	---

ПРИЛОЖЕНИЕ № 2
к постановлению администрации городского округа «Котлас»
от 22 января 2021 № 114

IV. Ресурсное обеспечение программы

Финансирование мероприятий Программы осуществляется за счет средств бюджета городского округа «Котлас» и областного бюджета.

Общий объем финансирования Программы составляет 85 055,9 тыс. рублей, в том числе: за счет средств бюджета городского округа «Котлас» - 85 030,9 тыс. рублей, за счет областного бюджета – 25,0 тыс. рублей. Объемы финансирования носят прогнозный характер и подлежат ежегодному уточнению при формировании проектов бюджета городского округа «Котлас» на очередной финансовый год и плановый период.

II. Расходы на содержание органов местного самоуправления и обеспечение их функций										
2.1	Расходы на содержание органов местного самоуправления и обеспечение их функций	Управление городского хозяйства	местный	85 030,9	16 500,7	17 916,6	16 871,2	16 871,2	16 871,2	
	Итого по разделу II.		областной	0,0	0,0	0,0	0,0	0,0	0,0	
			местный	85 030,9	16 500,7	17 916,6	16 871,2	16 871,2	16 871,2	
			всего	85 030,9	16 500,7	17 916,6	16 871,2	16 871,2	16 871,2	
	ИТОГО по Программе		областной	25,0	5,0	5,0	5,0	5,0	5,0	
			местный	85 030,9	16 500,7	17 916,6	16 871,2	16 871,2	16 871,2	
			всего	85 055,9	16 505,7	17 921,6	16 876,2	16 876,2	16 876,2	



**АДМИНИСТРАЦИЯ
ГОРОДСКОГО ОКРУГА
АРХАНГЕЛЬСКОЙ ОБЛАСТИ «КОТЛАС»**

ПОСТАНОВЛЕНИЕ
от 22 января 2021 г. № 117
г. КОТЛАС

**О внесении изменений в постановление администрации МО «Котлас» от 27 марта 2020 года № 588
«Об утверждении Порядка формирования перечня налоговых расходов муниципального образования «Котлас»
и осуществления оценки налоговых расходов муниципального образования «Котлас»**

В соответствии со статьей 174.3 Бюджетного кодекса Российской Федерации, общими требованиями к оценке налоговых расходов субъектов Российской Федерации и муниципальных образований, утвержденными постановлением Правительства Российской Федерации от 22 июня 2019 года № 796, руководствуясь статьями 34 и 37 Устава городского округа «Котлас», администрация городского округа «Котлас» п о с т а н о в л я е т:

1. Внести в постановление администрации МО «Котлас» от 27 марта 2020 года № 588 «Об утверждении Порядка формирования перечня налоговых расходов муниципального образования «Котлас» и осуществления оценки налоговых расходов муниципального образования «Котлас» (далее – постановление) следующие изменения:

1.1. в наименовании, пункте 1 и в приложении к постановлению слова «муниципальное образование», «МО» в соответствующих падежах заменить словами «городской округ» в соответствующих падежах;

1.2. в пункте 5 приложения к постановлению слова «Финансовое управление администрации муниципального образования «Котлас» и «Управление экономического развития администрации муниципального образования «Котлас» заменить соответственно словами «Финансовое управление администрации городского округа Архангельской области «Котлас» и «Управление экономического развития администрации городского округа Архангельской области «Котлас».

2. Настоящее постановление подлежит официальному опубликованию в официальном периодическом печатном издании – газете «Новый Котлас» и размещению на официальном сайте администрации городского округа Архангельской области «Котлас» в информационно-телекоммуникационной сети Интернет.

3. Контроль за выполнением настоящего постановления возложить на и.о. начальника Финансового управления городского округа «Котлас» Е.Н. Кувшинову.

Глава городского округа «Котлас» А.В. Бральнин



**АДМИНИСТРАЦИЯ
ГОРОДСКОГО ОКРУГА
АРХАНГЕЛЬСКОЙ ОБЛАСТИ «КОТЛАС»**

ПОСТАНОВЛЕНИЕ
от 22 января 2021 г. № 122
г. КОТЛАС

**Об отмене постановления администрации городского округа «Котлас» от 15.01.2021 № 58
«О проведении процедуры рейтингового голосования по проектам благоустройства общественных территорий
городского округа «Котлас», подлежащим в первоочередном порядке благоустройству в 2022 году
в соответствии муниципальной программой «Формирование современной городской среды
городского округа «Котлас» на 2018-2024 годы»**

В связи с созданием Минстроем России единой федеральной online платформы голосования по выбору объектов в рамках проекта «Формирование комфортной городской среды» и переносом сроков процедуру рейтингового голосования по проектам благоустройства общественных территорий, руководствуясь статьями 34 и 37 Устава городского округа Архангельской области «Котлас», администрация городского округа «Котлас» **п о с т а н о в л я е т:**

1. Отменить постановление администрации городского округа «Котлас» от 15.01.2021 № 58 «О проведении процедуры рейтингового голосования по проектам благоустройства общественных территорий городского округа «Котлас», подлежащим в первоочередном порядке благоустройству в 2022 году в соответствии муниципальной программой «Формирование современной городской среды городского округа «Котлас» на 2018-2024 годы».

2. Настоящее постановление подлежит официальному опубликованию в периодическом печатном издании – газете «Новый Котлас» и размещению на официальном сайте администрации городского округа «Котлас» в информационно-телекоммуникационной сети «Интернет».

Глава городского округа «Котлас» А.В. Бральнин



**АДМИНИСТРАЦИЯ
ГОРОДСКОГО ОКРУГА
АРХАНГЕЛЬСКОЙ ОБЛАСТИ «КОТЛАС»**

ПОСТАНОВЛЕНИЕ
от 22 января 2021 г. № 123
г. КОТЛАС

О внесении изменений в Перечень имущества городского округа Архангельской области «Котлас», свободного от прав третьих лиц (за исключением имущественных прав субъектов малого и среднего предпринимательства), которое может быть использовано только в целях предоставления его во владение и (или) в пользование на долгосрочной основе (в том числе по льготным ставкам арендной платы) субъектам малого и среднего предпринимательства и организациям, образующим инфраструктуру поддержки субъектов малого и среднего предпринимательства, утвержденный постановлением администрации МО «Котлас» от 07 декабря 2012 года № 4104

В соответствии с решением Собрания депутатов МО «Котлас» от 25 мая 2017 года № 216-н «Об утверждении порядка формирования, ведения, обязательного опубликования перечня имущества муниципального образования «Котлас», свободного от прав третьих лиц (за исключением имущественных прав субъектов малого и среднего предпринимательства), которое может быть использовано только в целях предоставления его во владение и (или) в пользование на долгосрочной основе (в том числе по льготным ставкам арендной платы) субъектам малого и среднего предпринимательства и организациям, образующим инфраструктуру поддержки субъектов малого и среднего предпринимательства, предоставления включенного в перечень муниципального имущества в аренду», решением Собрания депутатов МО «Котлас» от 17 февраля 2011 года № 182-369-р «О порядке управления и распоряжения имуществом, находящимся в собственности муниципального образования «Котлас», в целях обеспечения эффективности использования муниципального имущества, руководствуясь ст. 34 и 37 Устава городского округа «Котлас», администрация городского округа «Котлас» **п о с т а н о в л я е т:**

1. Внести в Перечень имущества городского округа Архангельской области «Котлас», свободного от прав третьих лиц (за исключением имущественных прав субъектов малого и среднего предпринимательства), которое может быть использовано только в целях предоставления его во владение и (или) в пользование на долгосрочной основе (в том числе по льготным ставкам арендной платы) субъектам малого и среднего предпринимательства и организациям, образующим инфраструктуру поддержки субъектов малого и среднего предпринимательства (далее – Перечень), утвержденный постановлением администрации МО «Котлас» от 07 декабря 2012 года № 4104, следующие изменения:

1.1 наименование Перечня изложить в новой редакции: «Перечень имущества городского округа Архангельской области «Котлас», свободного от прав третьих лиц (за исключением права хозяйственного ведения, права оперативного управления, а также имущественных прав субъектов малого и среднего предпринимательства и самозанятых граждан), которое может быть использовано в целях предоставления его во владение и (или) в пользование на долгосрочной основе (в том числе по льготным ставкам арендной платы) субъектам малого и среднего предпринимательства и организациям, образующим инфраструктуру поддержки субъектов малого и среднего предпринимательства, а также самозанятым гражданам»;

1.2 в связи с продажей муниципального имущества в рамках действия Федерального закона от 22 июля 2008 года № 159-ФЗ «Об особенностях отчуждения недвижимого имущества, находящегося в государственной или муниципальной собственности и арендуемого субъектами малого и среднего предпринимательства, и о внесении изменений в отдельные законодательные акты Российской Федерации» исключить из Перечня нежилое встроенно-пристроенное помещение площадью 300,6 кв.м. по адресу: Архангельская область, Котласский район, г. Котлас, ул. Некрасова, д. 3, кадастровый номер 29:24:030205:1893.

2. Изложить Перечень в новой редакции согласно приложению к настоящему постановлению.

3. Настоящее постановление подлежит официальному опубликованию в периодическом печатном издании – газете «Новый Котлас» и размещению на официальном сайте администрации городского округа Архангельской области «Котлас» в информационно-телекоммуникационной сети Интернет.

4. Контроль за исполнением настоящего постановления возложить на председателя Комитета по управлению имуществом администрации городского округа Архангельской области «Котлас» Убыкину Т.С.

Глава городского округа «Котлас» А.В. Бральнин

ПРИЛОЖЕНИЕ
к постановлению администрации городского округа «Котлас»
от 22 января 2021 г. № 123

Перечень

имущества городского округа Архангельской области «Котлас», свободного от прав третьих лиц (за исключением права хозяйственного ведения, права оперативного управления, а также имущественных прав субъектов малого и среднего предпринимательства и самозанятых граждан), которое может быть использовано в целях предоставления его во владение и (или) в пользование на долгосрочной основе (в том числе по льготным ставкам арендной платы) субъектам малого и среднего предпринимательства и организациям, образующим инфраструктуру поддержки субъектов малого и среднего предпринимательства, а также самозанятым гражданам

№ п/п	Адрес (местоположение) объекта	Вид объекта недвижимости; тип движимого имущества	Наименование объекта учета	Сведения о недвижимом имуществе		
				Основная характеристика объекта недвижимости		
1	2	3	4	5	6	7
1	Архангельская обл. Котласский р-н, г. Котлас, ул. Виноградова, д. 12, помещение 3-н	нежилое помещение (подвал)	позиции по экспликации №№ 20, 25	34,6		кв.м.
2	Архангельская обл. Котласский р-н, г. Котлас, ул. Виноградова, д. 12, помещение 3-н	нежилое помещение (подвал)	позиции по экспликации №№ 19, 24, 27, 28, 10	142,0		кв.м.
3	Архангельская обл. Котласский р-н, г. Котлас, ул. Виноградова, д. 12, помещение 3-н	нежилое помещение (подвал)		365,9		кв.м.
4	Архангельская обл. Котласский р-н, г. Котлас, ул. Виноградова, д. 40	нежилое помещение (подвал)	позиции по экспликации № 2, 3, 6, 13, 16 – основная, № 4, 8, 9, 10, 12, 14 – места общего пользования	85,8		кв.м.
5	Архангельская обл., Котласский р-н, г. Котлас, ул. Виноградова, д. 40	нежилое помещение (подвал)		154,6		кв.м.
6	Архангельская обл., Котласский р-н, г. Котлас, ул. Володарского, д. 106	нежилое помещение		26,9		кв.м.
7	Архангельская обл., Котласский р-н, г. Котлас, ул. Кирова, д. 58, помещение 4-н	нежилое помещение (подвал)	позиции по экспликации № 4-9, 22-29	283,0		кв.м.
8	Архангельская обл., Котласский р-н, г. Котлас, ул. Кирова, д. 58, помещение 4-н	нежилое помещение (подвал)	позиции по экспликации № 1, 30-33	86,4		кв.м.
9	Архангельская обл., Котласский р-н, г. Котлас, ул. Кирова, д. 75	нежилое помещение (подвал)		124		кв.м.
10	Архангельская обл., Котласский р-н, г. Котлас, ул. Кузнецова, д. 5а	нежилое помещение		116,2		кв.м.
11	Архангельская обл., Котласский р-н, г. Котлас, ул. Кузнецова, д. 14	нежилое помещение (помещение защитного сооружения)	позиции по экспликации № 79-83, 85-93, 97-98	256,4		кв.м.
12	Архангельская обл., Котласский р-н, г. Котлас, ул. Менделеева, д. 14, помещение 1	нежилое помещение		37,7		кв.м.

13	Архангельская обл., Котласский р-н, г. Котлас, ул. Невского, д. 12	нежилое помещение (подвал)	позиции по экспликации № 5-8, 17	57,0		кв.м.
14	Архангельская обл., Котласский р-н, г. Котлас, ул. Салтыкова-Щедрина, д. 2	нежилое помещение	позиции по экспликации № 9, 10, 11, 13, 19	93,7		кв.м.
15	Архангельская обл., Котласский р-н, г. Котлас, ул. Советская, д. 14	нежилое помещение	позиции по экспликации № 23, 24	22		кв.м.
16	Архангельская обл., Котласский р-н, г. Котлас, ул. Советская, д. 14	нежилое помещение	позиции по экспликации № 12, 27	36,1		кв.м.
17	Архангельская обл., Котласский р-н, г. Котлас, ул. Советская, д. 14	нежилое помещение (подвал)	позиции по экспликации № 24, 40	23,2		кв.м.
18	Архангельская обл., Котласский р-н, г. Котлас, ул. Советская, д. 14	нежилое помещение (подвал)	позиции по экспликации № 25, 25а, 26	40		кв.м.
19	Архангельская обл., Котласский р-н, г. Котлас, ул. Спортивная, д. 24	нежилое помещение	позиции по экспликации № 9-14	84,8		кв.м.
20	Архангельская обл., Котласский р-н, г. Котлас, ул. Спортивная, д. 24	нежилое помещение	позиции по экспликации № 17-29	163,9		кв.м.
21	Архангельская обл., Котласский район, г. Котлас, рп Вычегодский, ул. Загородная, д. 1	нежилое помещение		63,9		кв.м.
22	Архангельская обл., Котласский район, г. Котлас, рп Вычегодский, ул. Загородная, д. 1 помещение 2-н	нежилое помещение	позиции по экспликации № 18, 20, 23, 24, 26, 27 – места общего пользования, № 29 - основная	21,3		кв.м.
23	Архангельская обл., Котласский район, г. Котлас, рп Вычегодский, ул. Загородная, д. 1 помещение 2-н	нежилое помещение	позиции по экспликации № 18, 20, 23, 24, 26, 27 – места общего пользования, № 28 - основная	18,2		кв.м.
24	Архангельская обл., Котласский район, г. Котлас, рп Вычегодский, ул. Загородная, д. 1 помещение 2-н	нежилое помещение	позиции по экспликации № 18, 20, 23, 24, 26, 27 – места общего пользования, № 22, 25 - основная	28,9		кв.м.
25	Архангельская обл., Котласский район, г. Котлас, рп Вычегодский, ул. Загородная, д. 1 помещение 2-н	нежилое помещение	позиции по экспликации № 18, 20, 23, 24, 26, 27 – места общего пользования, № 14 - основная	11,7		кв.м.
26	Архангельская обл., Котласский район, г. Котлас, рп Вычегодский, ул. Загородная, д. 1 помещение 2-н	нежилое помещение	позиции по экспликации № 18, 20, 23, 24, 26, 27 – места общего пользования, № 21 - основная	17,6		кв.м.
27	Архангельская обл., Котласский район, г. Котлас, рп Вычегодский, ул. Ленина, д. 50	нежилое помещение	позиции по экспликации № 13-20	72,4		кв.м.
28	Архангельская обл., Котласский район, г. Котлас, рп Вычегодский, ул. Ленина, д. 52	нежилое помещение		61,1		кв.м.
29	Архангельская обл., Котласский район, г. Котлас, рп Вычегодский, ул. Ульянова, д. 22	нежилое помещение		43,3		кв.м.
30	Архангельская обл., Котласский район, г. Котлас, рп Вычегодский, ул. Ульянова, д. 22	нежилое помещение		15,7		кв.м.
31	Архангельская обл., Котласский район, г. Котлас, рп Вычегодский, ул. Ульянова, д. 22	нежилое помещение		27,5		кв.м.
32	Архангельская обл., Котласский район, г. Котлас, рп Вычегодский, ул. Ульянова, д. 22	нежилое помещение		4,4		кв.м.
33	Архангельская обл., Котласский район, г. Котлас, рп Вычегодский, ул. Энгельса, д. 75	нежилое помещение	позиции по экспликации № 1-8, 10, 12, 14, 16-19	142,7		кв.м.
34	Архангельская обл., Котласский район, г. Котлас, рп Вычегодский, ул. Загородная, д. 2	нежилое помещение (подвал)	позиции по экспликации № 1-7	46,3		кв.м.
35	Архангельская область, г. Котлас, ул. Вяткина	земельный участок		2228		кв.м.

Сведения о недвижимом имуществе					Сведения о движимом имуществе			
Кадастровый номер		Техническое состояние объекта недвижимости	Категория земель	Вид разрешенного использования	Государственный регистрационный знак (при наличии)	Марка, модель	Год выпуска	Состав (принадлежности) имущества
Номер	Тип (кадастровый, условный, устаревший)							
8	9	10	11	12	13	14	15	16
29:24:010304:1691	кадастровый	пригодно к эксплуатации	земли населенных пунктов	эксплуатация МКД				
29:24:010304:1691	кадастровый	пригодно к эксплуатации	земли населенных пунктов	эксплуатация МКД				
29:24:010304:1691	кадастровый	пригодно к эксплуатации	земли населенных пунктов	эксплуатация МКД				
29:24:010302:512	кадастровый	пригодно к эксплуатации	земли населенных пунктов	эксплуатация МКД				
29:24:010302:512	кадастровый	пригодно к эксплуатации	земли населенных пунктов	эксплуатация МКД				
29:24:010501:1161	кадастровый	пригодно к эксплуатации	земли населенных пунктов	эксплуатация МКД				
29:24:010304:1682	кадастровый	пригодно к эксплуатации	земли населенных пунктов	эксплуатация МКД				
29:24:010304:1682	кадастровый	пригодно к эксплуатации	земли населенных пунктов	эксплуатация МКД				
29:24:010304:1459	кадастровый	пригодно к эксплуатации	земли населенных пунктов	эксплуатация МКД				
29:24:030208:2226	кадастровый	пригодно к эксплуатации	земли населенных пунктов	эксплуатация МКД				
29:24:030211:240	кадастровый	пригодно к эксплуатации	земли населенных пунктов	эксплуатация МКД				
29:24:060201:416	кадастровый	пригодно к эксплуатации	земли населенных пунктов	эксплуатация МКД				
29:24:030208:2143	кадастровый	пригодно к эксплуатации	земли населенных пунктов	эксплуатация МКД				

29:24:060101:32	кадастровый	пригодно к эксплуатации	земли населенных пунктов	размещение объектов социального и коммунально-бытового назначения				
29:24:010205:835	кадастровый	пригодно к эксплуатации	земли населенных пунктов	эксплуатация МКД				
29:24:010205:835	кадастровый	пригодно к эксплуатации	земли населенных пунктов	эксплуатация МКД				
29:24:010205:835	кадастровый	пригодно к эксплуатации	земли населенных пунктов	эксплуатация МКД				
29:24:010205:835	кадастровый	пригодно к эксплуатации	земли населенных пунктов	эксплуатация МКД				
29:24:010206:330	кадастровый	пригодно к эксплуатации	земли населенных пунктов	эксплуатация МКД				
29:24:010206:330	кадастровый	пригодно к эксплуатации	земли населенных пунктов	эксплуатация МКД				
29:07:130403:4390	кадастровый	пригодно к эксплуатации	земли населенных пунктов	эксплуатация МКД				
29:07:130403:4678	кадастровый	пригодно к эксплуатации	земли населенных пунктов	эксплуатация МКД				
29:07:130403:4678	кадастровый	пригодно к эксплуатации	земли населенных пунктов	эксплуатация МКД				
29:07:130403:4678	кадастровый	пригодно к эксплуатации	земли населенных пунктов	эксплуатация МКД				
29:07:130403:4678	кадастровый	пригодно к эксплуатации	земли населенных пунктов	эксплуатация МКД				
29:07:130403:4678	кадастровый	пригодно к эксплуатации	земли населенных пунктов	эксплуатация МКД				
29:07:130403:4501	кадастровый	пригодно к эксплуатации	земли населенных пунктов	эксплуатация МКД				
29:07:130403:4505	кадастровый	пригодно к эксплуатации	земли населенных пунктов	эксплуатация МКД				
29:07:130403:3334	кадастровый	пригодно к эксплуатации	земли населенных пунктов	эксплуатация МКД				
29:07:130403:3334	кадастровый	пригодно к эксплуатации	земли населенных пунктов	эксплуатация МКД				
29:07:130403:3334	кадастровый	пригодно к эксплуатации	земли населенных пунктов	эксплуатация МКД				
29:07:130403:3334	кадастровый	пригодно к эксплуатации	земли населенных пунктов	эксплуатация МКД				
29:07:130403:4395	кадастровый	пригодно к эксплуатации	земли населенных пунктов	эксплуатация МКД				
29:07:130403:4469	кадастровый	пригодно к эксплуатации	земли населенных пунктов	эксплуатация МКД				
29:24:020102:67	кадастровый		земли населенных пунктов	склады				

Сведения о правообладателях и о правах третьих лиц на имущество							
Для договоров аренды и безвозмездного пользования		Наименование правообладателя	Наличие ограниченного вещного права на имущество	ИНН правообладателя	Контактный номер телефона	Адрес электронной почты	
Наличие права аренды или права безвозмездного пользования на имущество	Дата окончания срока действия договора (при наличии)						
17	18	19	20	21	22	23	
да	на неопределенный срок	городской округ «Котлас»	нет		8 (81837) 21629	kui@kotlas-city.ru	
да	на неопределенный срок	городской округ «Котлас»	нет		8 (81837) 21629	kui@kotlas-city.ru	
да		городской округ «Котлас»	нет		8 (81837) 21629	kui@kotlas-city.ru	
да		городской округ «Котлас»	нет		8 (81837) 21629	kui@kotlas-city.ru	
да		городской округ «Котлас»	нет		8 (81837) 21629	kui@kotlas-city.ru	
да	22.07.2025	городской округ «Котлас»	нет		8 (81837) 21629	kui@kotlas-city.ru	
да	05.07.2022	городской округ «Котлас»	нет		8 (81837) 21629	kui@kotlas-city.ru	
да	08.09.2025	городской округ «Котлас»	нет		8 (81837) 21629	kui@kotlas-city.ru	
да	31.12.2021	городской округ «Котлас»	нет		8 (81837) 21629	kui@kotlas-city.ru	
да		городской округ «Котлас»	нет		8 (81837) 21629	kui@kotlas-city.ru	
да	на неопределенный срок	городской округ «Котлас»	нет		8 (81837) 21629	kui@kotlas-city.ru	
да	на неопределенный срок	городской округ «Котлас»	нет		8 (81837) 21629	kui@kotlas-city.ru	
да	21.07.2024	городской округ «Котлас»	нет		8 (81837) 21629	kui@kotlas-city.ru	
да		городской округ «Котлас»	нет		8 (81837) 21629	kui@kotlas-city.ru	
да	28.01.2023	городской округ «Котлас»	нет		8 (81837) 21629	kui@kotlas-city.ru	
да		городской округ «Котлас»	нет		8 (81837) 21629	kui@kotlas-city.ru	
да	26.09.2024	городской округ «Котлас»	нет		8 (81837) 21629	kui@kotlas-city.ru	
да	29.10.2023	городской округ «Котлас»	нет		8 (81837) 21629	kui@kotlas-city.ru	
да	30.09.2024	городской округ «Котлас»	нет		8 (81837) 21629	kui@kotlas-city.ru	
да		городской округ «Котлас»	нет		8 (81837) 21629	kui@kotlas-city.ru	
да	16.09.2024	городской округ «Котлас»	нет		8 (81837) 21629	kui@kotlas-city.ru	
да	25.08.2024	городской округ «Котлас»	нет		8 (81837) 21629	kui@kotlas-city.ru	
да	24.08.2025	городской округ «Котлас»	нет		8 (81837) 21629	kui@kotlas-city.ru	
да		городской округ «Котлас»	нет		8 (81837) 21629	kui@kotlas-city.ru	

да		городской округ «Котлас»	нет		8 (81837) 21629	kui@kotlas-city.ru
да	30.04.2024	городской округ «Котлас»	нет		8 (81837) 21629	kui@kotlas-city.ru
да		городской округ «Котлас»	нет		8 (81837) 21629	kui@kotlas-city.ru
да	на неопределенный срок	городской округ «Котлас»	нет		8 (81837) 21629	kui@kotlas-city.ru
да	09.06.2024	городской округ «Котлас»	нет		8 (81837) 21629	kui@kotlas-city.ru
да	09.06.2024	городской округ «Котлас»	нет		8 (81837) 21629	kui@kotlas-city.ru
да	09.06.2024	городской округ «Котлас»	нет		8 (81837) 21629	kui@kotlas-city.ru
да	1	городской округ «Котлас»	нет		8 (81837) 21629	kui@kotlas-city.ru
да		городской округ «Котлас»	нет		8 (81837) 21629	kui@kotlas-city.ru
нет		собственность не разграничена	нет		8 (81837) 21629	kui@kotlas-city.ru



**АДМИНИСТРАЦИЯ
ГОРОДСКОГО ОКРУГА
АРХАНГЕЛЬСКОЙ ОБЛАСТИ «КОТЛАС»**

ПОСТАНОВЛЕНИЕ
от 25 января 2021 г. № 124
г. КОТЛАС

**О проведении общественных обсуждений по проекту решения Собрании депутатов городского округа «Котлас»
«О внесении изменений в Правила благоустройства территории муниципального образования «Котлас»**

В соответствии с Федеральным законом от 6 октября 2003 года № 131-ФЗ «Об общих принципах организации местного самоуправления в Российской Федерации», со статьей 5.1 Градостроительного кодекса Российской Федерации, пункта 4 Положения об общественных обсуждениях, публичных слушаниях по вопросам градостроительной деятельности на территории муниципального образования «Котлас», утвержденным решением Собрании депутатов МО «Котлас» от 28 апреля 2020 года № 90-н, руководствуясь статьями 34 и 37 Устава городского округа «Котлас», администрация городского округа «Котлас» п о с т а н о в л я е т:

1. Комиссии по землепользованию и застройке городского округа «Котлас» организовать общественные обсуждения по проекту решения Собрании депутатов городского округа «Котлас» «О внесении изменений в Правила благоустройства территории муниципального образования «Котлас».

2. Настоящее постановление подлежит официальному опубликованию в периодическом печатном издании – газете «Новый Котлас» и размещению на официальном сайте администрации городского округа Архангельской области «Котлас» в информационно-телекоммуникационной сети «Интернет».

3. Контроль за исполнением настоящего постановления возложить на начальника Управления городского хозяйства администрации городского округа «Котлас» Рогатых И.И.

Глава городского округа «Котлас» А.В. Бральнин

Материалы подготовлены отделом внешних и общественных связей аппарата администрации городского округа Архангельской области «Котлас», тел.: 2-17-12, 2-08-02

Наименование издания «Новый Котлас» Издатель – муниципальное автономное учреждение городского округа Архангельской области «Котлас» «Информационная компания». Редакция – редакция газеты «Новый Котлас», главный редактор газеты «Новый Котлас» Е.В. Чецкая.

Адрес редакции и издателя: 165300, Архангельская область, г. Котлас, ул. Урицкого, 9, тел. 2-59-98. E-mail: kotlastv@mail.ru.

Газета зарегистрирована в Управлении Федеральной службы по надзору в сфере связи, информационных технологий и массовых коммуникаций по Архангельской области и Ненецкому автономному округу 11 апреля 2016 года. Рег. номер ПИ № ТУ 29-00564 (учредитель (соучредители) (адрес): муниципальное автономное учреждение городского округа Архангельской области «Котлас» «Информационная компания» (165300, Архангельская область, г. Котлас, ул. Урицкого,9), Администрация городского округа Архангельской области «Котлас» (165300, Архангельская область, г. Котлас, пл. Советов, 3).

Отпечатано с готового оригинал-макета в ООО «Типография «Премьер», г. Вологда, ул. Козлѣнская, д.63, оф.43.

Печать офсетная. Подписано к печати 26.01.2021 г., по графику в 10 часов, фактически в 12 часов. Тираж 205 экземпляров. Заказ 35.

Распространяется бесплатно. Дата выхода выпуска 27.01.2021 г.