

НОВЫЙ КОТЛАС



ОФИЦИАЛЬНОЕ ПРИЛОЖЕНИЕ ● 22 июня 2018 ● № 26 (66) ● 12+

СЕГОДНЯ В НОМЕРЕ:

РЕШЕНИЕ 274-н от 14 июня 2018 г.
РЕШЕНИЕ 275-н от 14 июня 2018 г.
РЕШЕНИЕ 276-н от 14 июня 2018 г.
РЕШЕНИЕ 277-н от 14 июня 2018 г.
РЕШЕНИЕ 278-н от 14 июня 2018 г.
РЕШЕНИЕ 279-н от 14 июня 2018 г.
РЕШЕНИЕ 280-н от 14 июня 2018 г.
РЕШЕНИЕ 281-н от 14 июня 2018 г.

РЕШЕНИЕ 282-н от 14 июня 2018 г.
РЕШЕНИЕ 283-н от 14 июня 2018 г.
Итоги аукционов от 18 июня 2018 г.
Генплан от 14 июня 2018 г.
ПЗЗ 14.06.2018
ПОСТАНОВЛЕНИЕ от 19 июня 2018 г. № 1262
ПОСТАНОВЛЕНИЕ от 19 июня 2018 г. № 1263



Муниципальное образование «Котлас»
Собрание депутатов пятого созыва
Семьдесят третья сессия

РЕШЕНИЕ

от «14» июня 2018 г.

г. Котлас

№ 274-н

О внесении изменения в Прогнозный план (Программу) приватизации объектов муниципальной собственности МО «Котлас» на 2018 год и на плановый период 2019 и 2020 годов, утвержденный решением Собрания депутатов МО «Котлас» от 22.06.2017 № 221-н

В соответствии со статьёй 10 Федерального закона от 21.12.2001 № 178-ФЗ «О приватизации государственного и муниципального имущества», Положением о порядке и условиях приватизации муниципального имущества, утверждённым решением Собрания депутатов МО «Котлас» от 19.12.2013 № 26-н, решением Собрания депутатов МО «Котлас» от 17.02.2011 № 182-369-р «О порядке управления и распоряжения имуществом, находящимся в собственности муниципального образования «Котлас», руководствуясь статьями 25 и 26 Устава муниципального образования «Котлас», Собрание депутатов МО «Котлас» р е ш и л о:

1. Внести в Прогнозный план (Программу) приватизации объектов муниципальной собственности МО «Котлас» на 2018 год и на плановый период 2019 и 2020 годов, утвержденный решением Собрания депутатов МО «Котлас» от 22.06.2017 № 221-н, изменение, изложив строку 6 подпункта 1.1. пункта 1 раздела II в следующей редакции:

«6. Архангельская область, Котласский район, г. Котлас, ул. Малодвинская, д. 23; площадь 808,2 кв.м., краткая характеристика: нежилое здание, одноэтажное, кирпичное, 1970 года постройки, кадастровый номер 29:24:050201:159, с земельным участком площадью 10962 +/- 41 кв.м., кадастровый номер 29:24:050201:94; предполагаемые сроки приватизации: 2018 год».

2. Настоящее решение вступает в силу со дня официального опубликования в официальном печатном издании МО «Котлас» газете «Новый Котлас» и подлежит размещению в информационно-телекоммуникационной сети Интернет на официальном сайте Российской Федерации для размещения информации о проведении торгов, определённом Правительством Российской Федерации и на официальном сайте администрации МО «Котлас».

Председатель Собрания депутатов МО «Котлас» А.Ю.Степанов
Глава муниципального образования «Котлас» А.В.Бральнин



**Муниципальное образование «Котлас»
Собрание депутатов пятого созыва
Семьдесят третья сессия**

Р Е Ш Е Н И Е

от «14» июня 2018 г.

г. Котлас

№ 275-н

Об утверждении Прогнозного плана (Программы) приватизации
объектов муниципальной собственности МО «Котлас»
на 2019 год и на плановый период 2020 и 2021 годов

В соответствии со статьёй 10 Федерального закона от 21.12.2001 № 178-ФЗ «О приватизации государственного и муниципального имущества», Положением о порядке и условиях приватизации муниципального имущества, утверждённым решением Собрания депутатов МО «Котлас» от 19.12.2013 № 26-н, решением Собрания депутатов МО «Котлас» от 17.02.2011 № 182-369-р «О порядке управления и распоряжения имуществом, находящимся в собственности муниципального образования «Котлас», руководствуясь статьями 25 и 26 Устава муниципального образования «Котлас», Собрание депутатов муниципального образования «Котлас» р е ш и л о:

1. Утвердить прилагаемый Прогнозный план (Программу) приватизации объектов муниципальной собственности МО «Котлас» на 2019 год и на плановый период 2020 и 2021 годов.

2. Настоящее решение вступает в силу с 01.01.2019 и подлежит официальному опубликованию в официальном печатном издании МО «Котлас» газете «Новый Котлас», размещению в информационно-телекоммуникационной сети Интернет на официальном сайте Российской Федерации для размещения информации о проведении торгов, определённом Правительством Российской Федерации и на официальном сайте администрации МО «Котлас».

**Председатель Собрания депутатов МО «Котлас» А.Ю.Степанов
Глава муниципального образования «Котлас» А.В.Бральнин**

УТВЕРЖДЁН
решением Собрания депутатов МО «Котлас»
от «14» июня 2018 года № 275-н

**Прогнозный план (Программа)
приватизации объектов муниципальной собственности МО «Котлас»
на 2019 год и на плановый период 2020 и 2021 годов**

Раздел I

Направления политики муниципального образования «Котлас» в сфере приватизации, задачи приватизации муниципального имущества в 2019 - 2021 годах

1. Цели и задачи приватизации муниципального имущества в 2019-2021 годах.

Прогнозный план приватизации объектов муниципальной собственности МО «Котлас» на 2019 год и на плановый период 2020 и 2021 годов (далее по тексту - План приватизации) разработан в соответствии с Федеральным законом от 06.10.2003 № 131-ФЗ «Об общих принципах организации местного самоуправления в Российской Федерации», Федеральным законом от 21.12.2001 № 178-ФЗ «О приватизации государственного и муниципального имущества», Федеральным законом от 22.07.2008 № 159-ФЗ «Об особенностях отчуждения недвижимого имущества, находящегося в государственной собственности субъектов Российской Федерации или в муниципальной собственности и арендуемого субъектами малого и среднего предпринимательства, и о внесении изменений в отдельные законодательные акты Российской Федерации», Положением о порядке и условиях приватизации муниципального имущества, утверждённым решением Собрания депутатов МО «Котлас» от 19.12.2013 № 26-н.

Основными задачами и направлениями политики в сфере приватизации муниципального имущества в 2019 - 2021 годах являются:

1) выполнение требований Федерального закона от 06.10.2003 № 131-ФЗ «Об общих принципах организации местного самоуправления в Российской Федерации» в части приватизации муниципального имущества, не используемого для обеспечения функций и задач органов местного самоуправления МО «Котлас»;

2) предоставление малому и среднему бизнесу преимущественного права выкупа субъектами малого и среднего предпринимательства арендуемых ими объектов муниципального недвижимого имущества в соответствии с Федеральным законом от 22.07.2008 № 159-ФЗ «Об особенностях отчуждения недвижимого имущества, находящегося в государственной собственности субъектов Российской Федерации или в муниципальной собственности и арендуемого субъектами малого и среднего предпринимательства, и о внесении изменений в отдельные законодательные акты Российской Федерации» для развития малого и среднего бизнеса на территории муниципального образования «Котлас»;

3) обеспечение поступления неналоговых доходов в местный бюджет от приватизации муниципального имущества;

4) создание условий для привлечения инвестиций в экономику МО «Котлас» в результате приватизации муниципальных предприятий путем их преобразования в хозяйственные общества, осуществляемой в соответствии с Федеральным законом от 21.12.2001 № 178-ФЗ «О приватизации государственного и муниципального имущества».

В 2019 году предполагается осуществить приватизацию объектов муниципального имущества в соответствии с разделом II настоящего Прогнозного плана.

В 2020 и 2021 годах планируется продолжить проведение мероприятий по приватизации муниципального имущества в целях оптимизации муниципальной собственности за счет приватизации муниципального имущества, не используемого для обеспечения функций и задач органов местного самоуправления МО «Котлас».

Способ приватизации объектов недвижимого муниципального имущества, указанного в разделе II Плана приватизации, будет определяться Собранием депутатов МО «Котлас».

Реализация предложенного муниципального имущества, указанного в настоящем Плана приватизации, не приведет к ухудшению социально-экономического положения на территории муниципального образования «Котлас» и не повлечет существенных структурных изменений в экономике муниципального образования «Котлас».

2. Прогноз объемов поступлений в бюджет МО «Котлас» от продажи муниципального имущества.

Исходя из оценки прогнозируемой стоимости объектов, предлагаемых к приватизации в 2019 году, ожидается поступление доходов от приватизации имущества в местный бюджет в размере 3 935,5 тыс. руб. (продажа объектов недвижимого имущества в рамках реализации преимущественного права на приобретение арендуемого субъектами малого и среднего предпринимательства муниципального имущества в 2014 - 2019 годах с рассрочкой платежа).

В 2020 году ожидаются поступления в местный бюджет от приватизации объектов муниципального недвижимого имущества в сумме 1 788,7 тыс. руб., в 2021 году – 1 085,7 тыс.руб. (поступления средств от предоставления рассрочки по оплате приобретаемого субъектами малого и среднего предпринимательства арендуемого имущества при реализации преимущественного права на приобретение арендуемого имущества в рамках реализации Федерального закона № 159-ФЗ).

Раздел II

Муниципальное имущество, предлагаемое к приватизации в 2019-2021 годах в соответствии с Федеральным законом от 21.12.2001 № 178-ФЗ «О приватизации государственного и муниципального имущества»

1. Муниципальное имущество, предлагаемое к приватизации

№ п/п	Адрес объекта	Площадь, кв.м	Краткая характеристика	Предполагаемые сроки приватизации
1	Архангельская область, г. Котлас, ул. Правды, д. 1, строение 11	102,6	Здание котельной ЖКУ, одноэтажное, кирпичное, 1970 года постройки, кадастровый номер 29:24:010201:61 с земельным участком*	2019 год
2	Архангельская область, г. Котлас, Болтинское шоссе, д. 6-б	74,9	Нежилое здание, одноэтажное, кирпичное, 1992 года постройки, кадастровый номер 29:24:030209:208 с земельным участком*	2019 год
3	Архангельская область, Котласский район, г. Котлас, рп. Вычегодский, ул. Энгельса, д. 2, корп. 1	733,1	Здание лесопильного цеха, одноэтажное, кирпичное, год ввода в эксплуатацию 1971, кадастровый номер 29:07:000000:3514, с земельным участком*	2020
4	Архангельская область, Котласский район, г. Котлас, рп. Вычегодский, ул. Энгельса, д. 2, корп. 4	837,2	Гараж стройдвора, одноэтажный, кирпичный, год ввода в эксплуатацию 1967, кадастровый номер 29:07:000000:3515, с земельным участком*	2020
5	Архангельская область, городской округ «Котлас», г. Котлас, р.п. Вычегодский, ул. Энгельса, д. 2, корп. 3	1732,9	Здание производственного корпуса, двухэтажное, кирпичное, год ввода в эксплуатацию 1972, кадастровый номер 29:07:000000:641, с земельным участком*	2021

* Требуется проведение мероприятий по межеванию земельного участка



**Муниципальное образование «Котлас»
Собрание депутатов пятого созыва
Семьдесят третья сессия**

РЕШЕНИЕ

от «14» июня 2018 г.

г. Котлас

№ 276-н

Об утверждении базовой ставки арендной платы за пользование нежилыми помещениями, находящимися в муниципальной собственности МО «Котлас», на 2019 год

В соответствии с решением Собрания депутатов МО «Котлас» от 17.02.2011 № 182-369-р «О порядке управления и распоряжения имуществом, находящимся в собственности муниципального образования «Котлас», руководствуясь статьями 25 и 26 Устава

муниципального образования «Котлас», Собрание депутатов муниципального образования «Котлас» р е ш и л о:

1. Утвердить на 2019 год:

1) базовую ставку арендной платы за пользование нежилыми помещениями, находящимися в муниципальной собственности МО «Котлас», в размере 41336 руб. (без учета НДС) за 1 кв.м.

2) размер минимальной ставки арендной платы за 1 кв.м. в отношении:

- встроенно-пристроенные помещения, отдельно стоящие здания – 76 руб.;

- деревянные здания с износом более 60% - 41 руб.;

- подвальные помещения – 21 руб.

2. Настоящее решение подлежит официальному опубликованию в официальном печатном издании – газете «Новый Котлас» и размещению на официальном сайте администрации МО «Котлас» в информационно-телекоммуникационной сети «Интернет» и вступает в силу с 01 января 2019 года.

Председатель Собрания депутатов МО «Котлас» А.Ю.Степанов
Глава муниципального образования «Котлас» А.В.Бральнин



Муниципальное образование «Котлас»
Собрание депутатов пятого созыва
Семьдесят третья сессия

Р Е Ш Е Н И Е

от «14» июня 2018 г.

г. Котлас

№ 277-н

Об особенностях уплаты части прибыли муниципальных унитарных предприятий муниципального образования «Котлас», которая подлежит перечислению в доход бюджета муниципального образования «Котлас» в 2018 году

Рассмотрев ходатайство муниципального предприятия МО «Котлас» «Объединение котельных и тепловых сетей» от 24.04.2018 № 05-1700, руководствуясь статьями 25, 26 Устава МО «Котлас», Собрание депутатов муниципального образования «Котлас» р е ш и л о:

1. Установить, что в 2018 году решение Собрание депутатов МО «Котлас» от 31 октября 2013 г. № 9-н «Об установлении размера части прибыли муниципальных унитарных предприятий муниципального образования «Котлас», которая подлежит перечислению в доход бюджета муниципального образования «Котлас» применяется с учетом следующих особенностей:

1.1. для муниципального предприятия МО «Котлас» «Объединение котельных и тепловых сетей» уменьшить размер части прибыли, остающейся после уплаты налогов и сборов и осуществления иных обязательных платежей, которая подлежит перечислению в доход бюджета муниципального образования «Котлас» по итогам работы за 2017 год, на 6,88 процентов;

1.2. для муниципального предприятия МО «Котлас» «Объединение котельных и тепловых сетей» установить сроки перечисления в доход бюджета муниципального образования «Котлас» части прибыли, остающейся после уплаты налогов и сборов и осуществления иных обязательных платежей по итогам работы за 2017 год – равными долями не позднее 01 ноября и 15 ноября 2018 года.

2. Настоящее решение вступает в силу со дня его официального опубликования в официальном периодическом издании – газете «Новый Котлас».

Председатель Собрания депутатов МО «Котлас» А.Ю.Степанов
Глава муниципального образования «Котлас» А.В.Бральнин



Муниципальное образование «Котлас»
Собрание депутатов пятого созыва
Семьдесят третья сессия

Р Е Ш Е Н И Е

от «14» июня 2018 г.

г. Котлас

№ 278-н

Об исполнении бюджета муниципального образования «Котлас» за 2017 год

В соответствии с решением Собрания депутатов МО «Котлас» от 17 мая 2012 года № 282-586-р «О бюджетном процессе в

муниципальном образовании «Котлас», руководствуясь статьями 25 и 26 Устава муниципального образования «Котлас», Собрание депутатов муниципального образования «Котлас» р е ш и л о:

1. Утвердить отчет об исполнении бюджета муниципального образования «Котлас» за 2017 год по доходам в сумме 1 811 272,5 тыс. рублей, по расходам в сумме 1 813 856,4 тыс. рублей, с дефицитом в сумме 2 583,9 тыс. рублей.

2. Утвердить исполнение бюджета муниципального образования «Котлас» за 2017 год:

- по доходам бюджета муниципального образования «Котлас» по кодам классификации доходов бюджетов согласно Приложению 1 к настоящему решению;

- по расходам бюджета муниципального образования «Котлас» по ведомственной структуре расходов бюджета муниципального образования «Котлас» согласно Приложению 2 к настоящему решению;

- по расходам бюджета муниципального образования «Котлас» по разделам и подразделам классификации расходов бюджетов согласно Приложению 3 к настоящему решению;

- по источникам финансирования дефицита бюджета муниципального образования «Котлас» по кодам классификации источников финансирования дефицитов бюджетов согласно Приложению 4 к настоящему решению.

3. Настоящее решение вступает в силу со дня его официального опубликования в официальном периодическом издании – газете «Новый Котлас».

**Председатель Собрания депутатов МО «Котлас» А.Ю.Степанов
Глава муниципального образования «Котлас» А.В.Бральнин**

Приложение 1
к решению Собрания депутатов МО «Котлас»
от «14» июня 2018 года № 278-н
«Об исполнении бюджета муниципального образования «Котлас» за 2017 год»

Отчет об исполнении бюджета муниципального образования «Котлас» за 2017 год по доходам бюджета муниципального образования «Котлас» по кодам классификации доходов бюджетов

Код администратора	Наименование доходов	Код бюджетной классификации РФ	Сумма, тыс.руб.
045	Министерство природных ресурсов и лесопромышленного комплекса Архангельской области		35,0
	ШТРАФЫ, САНКЦИИ, ВОЗМЕЩЕНИЕ УЩЕРБА	1 16 00000 00 0000 000	35,0
	Прочие поступления от денежных взысканий (штрафов) и иных сумм в возмещение ущерба, зачисляемые в бюджеты городских округов	1 16 90040 04 0000 140	35,0
048	Федеральная служба по надзору в сфере природопользования		5 101,2
	ПЛАТЕЖИ ПРИ ПОЛЬЗОВАНИИ ПРИРОДНЫМИ РЕСУРСАМИ	1 12 00000 00 0000 000	5 095,2
	Плата за негативное воздействие на окружающую среду	1 12 01000 01 0000 120	5 095,2
	Плата за выбросы загрязняющих веществ в атмосферный воздух стационарными объектами	1 12 01010 01 0000 120	118,6
	Плата за выбросы загрязняющих веществ в атмосферный воздух передвижными объектами	1 12 01020 01 0000 120	16,6
	Плата за сбросы загрязняющих веществ в водные объекты	1 12 01030 01 0000 120	2 929,6
	Плата за размещение отходов производства и потребления	1 12 01040 01 0000 120	2 030,4
	ШТРАФЫ, САНКЦИИ, ВОЗМЕЩЕНИЕ УЩЕРБА	1 16 00000 00 0000 000	6,0
	Денежные взыскания (штрафы) за нарушение законодательства Российской Федерации об административных правонарушениях, предусмотренные статьей 20.25 Кодекса Российской Федерации об административных правонарушениях	1 16 43000 01 0000 140	6,0
076	Федеральное агентство по рыболовству		1 106,0
	ШТРАФЫ, САНКЦИИ, ВОЗМЕЩЕНИЕ УЩЕРБА	1 16 00000 00 0000 000	1 106,0
	Денежные взыскания (штрафы) за нарушение законодательства Российской Федерации об охране и использовании животного мира	1 16 25030 01 0000 140	418,5
	Прочие поступления от денежных взысканий (штрафов) и иных сумм в возмещение ущерба, зачисляемые в бюджеты городских округов	1 16 90040 04 0000 140	687,5
090	Финансовое управление администрации муниципального образования «Котлас»		1 028 704,2
	ДОХОДЫ ОТ ОКАЗАНИЯ ПЛАТНЫХ УСЛУГ (РАБОТ) И КОМПЕНСАЦИИ ЗАТРАТ ГОСУДАРСТВА	1 13 00000 00 0000 000	13,7
	Прочие доходы от компенсации затрат бюджетов городских округов	1 13 02994 04 0000 130	13,7
	ШТРАФЫ, САНКЦИИ, ВОЗМЕЩЕНИЕ УЩЕРБА	1 16 00000 00 0000 000	1,0
	Прочие поступления от денежных взысканий (штрафов) и иных сумм в возмещение ущерба, зачисляемые в бюджеты городских округов	1 16 90040 04 0000 140	1,0
	БЕЗВОЗМЕЗДНЫЕ ПОСТУПЛЕНИЯ ОТ ДРУГИХ БЮДЖЕТОВ БЮДЖЕТНОЙ СИСТЕМЫ РОССИЙСКОЙ ФЕДЕРАЦИИ	2 02 00000 00 0000 000	1 031 076,9
	Дотации бюджетам бюджетной системы Российской Федерации	2 02 10000 00 0000 151	157 184,7

Дотации бюджетам городских округов на выравнивание бюджетной обеспеченности	2 02 15001 04 0000 151	157 184,7
Субсидии бюджетам бюджетной системы Российской Федерации (межбюджетные субсидии)	2 02 20000 00 0000 151	80 301,5
Субсидии бюджетам городских округов на реализацию федеральных целевых программ	2 02 20051 04 0000 151	3 278,2
Субсидии бюджетам городских округов на софинансирование капитальных вложений в объекты муниципальной собственности	2 02 20077 04 0000 151	3 880,0
Субсидии бюджетам городских округов на осуществление дорожной деятельности в отношении автомобильных дорог общего пользования, а также капитального ремонта и ремонта дворовых территорий многоквартирных домов, проездов к дворовым территориям многоквартирных домов населенных пунктов	2 02 20216 04 0000 151	19 506,0
Субсидии бюджетам городских округов на поддержку государственных программ субъектов Российской Федерации и муниципальных программ формирования современной городской среды	2 02 25555 04 0000 151	17 938,8
Субсидии бюджетам городских округов на поддержку обустройства мест массового отдыха населения (городских парков)	2 02 25560 04 0000 151	1 793,7
Прочие субсидии бюджетам городских округов, <u>из них</u>	2 02 29999 04 0000 151	33 904,8
Возмещение расходов, связанных с реализацией мер социальной поддержки по предоставлению компенсации расходов на оплату жилых помещений, отопления и освещения педагогическим работникам образовательных организаций в сельских населенных пунктах, рабочих поселках (поселках городского типа)		14 932,1
Частичное возмещение расходов по предоставлению мер социальной поддержки квалифицированных специалистов учреждений культуры и образовательных организаций (кроме педагогических работников), финансируемых из местных бюджетов, проживающих и работающих в сельских населенных пунктах, рабочих поселках (поселках городского типа)		6,5
Мероприятия по проведению оздоровительной кампании детей		4 211,9
Развитие территориального общественного самоуправления в Архангельской области		119,9
Мероприятия по реализации молодежной политики в муниципальных образованиях		150,0
Реализация муниципальных программ поддержки социально ориентированных некоммерческих организаций		335,4
Повышение средней заработной платы педагогических работников муниципальных учреждений дополнительного образования		5 518,5
Оздоровление муниципальных финансов		1 158,0
Поддержка муниципальных образований Архангельской области в целях реализации плана мероприятий («дорожной карты») «Изменения в отраслях социальной сферы, направленные на повышение эффективности образования и науки в Архангельской области»		7 472,5
Субвенции бюджетам бюджетной системы Российской Федерации	2 02 30000 00 0000 151	790 943,2
Субвенции бюджетам городских округов на предоставление гражданам субсидий на оплату жилого помещения и коммунальных услуг	2 02 30022 04 0000 151	87 027,0
Субвенции бюджетам городских округов на выполнение передаваемых полномочий субъектов Российской Федерации, <u>из них</u>	2 02 30024 04 0000 151	14 096,4
Осуществление государственных полномочий по регистрации и учету граждан, имеющих право на получение жилищных субсидий в связи с переселением из районов Крайнего Севера и приравненных к ним местностей		5,0
Осуществление государственных полномочий по организации и осуществлению деятельности по опеке и попечительству		6 498,4
Осуществление государственных полномочий по формированию торгового реестра		50,0
Осуществление государственных полномочий по созданию комиссий по делам несовершеннолетних и защите их прав		1 446,7
Осуществление государственных полномочий в сфере административных правонарушений		557,2
Осуществление государственных полномочий в сфере охраны труда		482,3
Осуществление государственных полномочий по предоставлению гражданам субсидий на оплату жилого помещения и коммунальных услуг		4 989,6
Осуществление государственных полномочий по выплате вознаграждений профессиональным опекунам		67,2
Субвенции бюджетам городских округов на компенсацию части платы, взимаемой с родителей (законных представителей) за присмотр и уход за детьми, посещающими образовательные организации, реализующие образовательные программы дошкольного образования	2 02 30029 04 0000 151	41 710,3
Прочие субвенции бюджетам городских округов, <u>из них</u>	2 02 39999 04 0000 151	648 109,5
Реализация образовательных программ		648 109,5

	Иные межбюджетные трансферты	2 02 40000 00 0000 151	2 647,5
	Прочие межбюджетные трансферты, передаваемые бюджетам городских округов, <u>из них</u>	2 02 49999 04 0000 151	2 647,5
	Обеспечение равной доступности услуг общественного транспорта для категорий граждан, установленных статьями 2 и 4 Федерального закона от 12 января 1995 года N 5-ФЗ «О ветеранах»		365,7
	Резервные фонды исполнительных органов государственной власти субъектов Российской Федерации		2 281,8
	ДОХОДЫ БЮДЖЕТОВ БЮДЖЕТНОЙ СИСТЕМЫ РОССИЙСКОЙ ФЕДЕРАЦИИ ОТ ВОЗВРАТА БЮДЖЕТАМИ БЮДЖЕТНОЙ СИСТЕМЫ РОССИЙСКОЙ ФЕДЕРАЦИИ И ОРГАНИЗАЦИЯМИ ОСТАТКОВ СУБСИДИЙ, СУБВЕНЦИЙ И ИНЫХ МЕЖБЮДЖЕТНЫХ ТРАНСФЕРТОВ, ИМЕЮЩИХ ЦЕЛЕВОЕ НАЗНАЧЕНИЕ, ПРОШЛЫХ ЛЕТ	2 18 00000 00 0000 000	14,6
	Доходы бюджетов городских округов от возврата бюджетными учреждениями остатков субсидий прошлых лет	2 18 04010 04 0000 180	14,6
	ВОЗВРАТ ОСТАТКОВ СУБСИДИЙ, СУБВЕНЦИЙ И ИНЫХ МЕЖБЮДЖЕТНЫХ ТРАНСФЕРТОВ, ИМЕЮЩИХ ЦЕЛЕВОЕ НАЗНАЧЕНИЕ, ПРОШЛЫХ ЛЕТ	2 19 00000 00 0000 000	-2 402,0
	Возврат остатков субсидий на мероприятия подпрограммы «Обеспечение жильем молодых семей» федеральной целевой программы «Жилище» на 2015 - 2020 годы из бюджетов городских округов	2 19 25020 04 0000 151	-863,6
	Возврат остатков субсидий на финансовое обеспечение мероприятий федеральной целевой программы «Развитие физической культуры и спорта в Российской Федерации на 2016 - 2020 годы» из бюджетов городских округов	2 19 25495 04 0000 151	-965,3
	Возврат прочих остатков субсидий, субвенций и иных межбюджетных трансфертов, имеющих целевое назначение, прошлых лет из бюджетов городских округов	2 19 60010 04 0000 151	-573,1
100	Федеральное казначейство		6 038,8
	НАЛОГИ НА ТОВАРЫ (РАБОТЫ, УСЛУГИ), РЕАЛИЗУЕМЫЕ НА ТЕРРИТОРИИ РОССИЙСКОЙ ФЕДЕРАЦИИ	1 03 00000 00 0000 000	6 038,8
	Акцизы по подакцизным товарам (продукции), производимым на территории Российской Федерации	1 03 02000 01 0000 110	6 038,8
	Доходы от уплаты акцизов на дизельное топливо, подлежащие распределению между бюджетами субъектов Российской Федерации и местными бюджетами с учетом установленных дифференцированных нормативов отчислений в местные бюджеты	1 03 02230 01 0000 110	2 481,3
	Доходы от уплаты акцизов на моторные масла для дизельных и (или) карбюраторных (инжекторных) двигателей, подлежащие распределению между бюджетами субъектов Российской Федерации и местными бюджетами с учетом установленных дифференцированных нормативов отчислений в местные бюджеты	1 03 02240 01 0000 110	25,2
	Доходы от уплаты акцизов на автомобильный бензин, подлежащие распределению между бюджетами субъектов Российской Федерации и местными бюджетами с учетом установленных дифференцированных нормативов отчислений в местные бюджеты	1 03 02250 01 0000 110	4 012,8
	Доходы от уплаты акцизов на прямогонный бензин, подлежащие распределению между бюджетами субъектов Российской Федерации и местными бюджетами с учетом установленных дифференцированных нормативов отчислений в местные бюджеты	1 03 02260 01 0000 110	-480,5
104	Министерство транспорта Архангельской области		300,8
	ГОСУДАРСТВЕННАЯ ПОШЛИНА	1 08 00000 00 0000 000	300,4
	Государственная пошлина за совершение действий уполномоченными органами исполнительной власти субъектов Российской Федерации, связанных с выдачей документов о проведении государственного технического осмотра тракторов, самоходных дорожно-строительных и иных самоходных машин и прицепов к ним, государственной регистрацией мототранспортных средств, прицепов, тракторов, самоходных дорожно-строительных и иных самоходных машин, выдачей удостоверений тракториста-машиниста (тракториста), временных удостоверений на право управления самоходными машинами, в том числе взамен утраченных или пришедших в негодность	1 08 07142 01 0000 110	300,4
	ШТРАФЫ, САНКЦИИ, ВОЗМЕЩЕНИЕ УЩЕРБА	1 16 00000 00 0000 000	0,4
	Прочие поступления от денежных взысканий (штрафов) и иных сумм в возмещение ущерба, зачисляемые в бюджеты городских округов	1 16 90040 04 0000 140	0,4
106	Федеральная служба по надзору в сфере транспорта		306,7
	ШТРАФЫ, САНКЦИИ, ВОЗМЕЩЕНИЕ УЩЕРБА	1 16 00000 00 0000 000	306,7
	Прочие поступления от денежных взысканий (штрафов) и иных сумм в возмещение ущерба, зачисляемые в бюджеты городских округов	1 16 90040 04 0000 140	306,7
141	Федеральная служба по надзору в сфере защиты прав потребителей и благополучия человека		1 826,8

	ШТРАФЫ, САНКЦИИ, ВОЗМЕЩЕНИЕ УЩЕРБА	1 16 00000 00 0000 000	1 826,8
	Денежные взыскания (штрафы) за административные правонарушения в области государственного регулирования производства и оборота этилового спирта, алкогольной, спиртосодержащей продукции	1 16 08010 01 0000 140	167,4
	Денежные взыскания (штрафы) за административные правонарушения в области государственного регулирования производства и оборота табачной продукции	1 16 08020 01 0000 140	416,5
	Денежные взыскания (штрафы) за нарушение законодательства в области охраны окружающей среды	1 16 25050 01 0000 140	2,0
	Денежные взыскания (штрафы) за нарушение законодательства в области обеспечения санитарно-эпидемиологического благополучия человека и законодательства в сфере защиты прав потребителей	1 16 28000 01 0000 140	1 177,6
	Прочие поступления от денежных взысканий (штрафов) и иных сумм в возмещение ущерба, зачисляемые в бюджеты городских округов	1 16 90040 04 0000 140	63,3
161	Федеральная антимонопольная служба		50,0
	ШТРАФЫ, САНКЦИИ, ВОЗМЕЩЕНИЕ УЩЕРБА	1 16 00000 00 0000 000	50,0
	Денежные взыскания (штрафы) за нарушение законодательства Российской Федерации о контрактной системе в сфере закупок товаров, работ, услуг для обеспечения государственных и муниципальных нужд для нужд городских округов	1 16 33040 04 0000 140	50,0
162	Комитет по управлению имуществом администрации муниципального образования «Котлас»		96 016,7
	ГОСУДАРСТВЕННАЯ ПОШЛИНА	1 08 00000 00 0000 000	45,0
	Государственная пошлина за выдачу разрешения на установку рекламной конструкции	1 08 07150 01 0000 110	45,0
	ДОХОДЫ ОТ ИСПОЛЬЗОВАНИЯ ИМУЩЕСТВА, НАХОДЯЩЕГОСЯ В ГОСУДАРСТВЕННОЙ И МУНИЦИПАЛЬНОЙ СОБСТВЕННОСТИ	1 11 00000 00 0000 000	55 206,1
	Доходы, получаемые в виде арендной платы за земельные участки, государственная собственность на которые не разграничена и которые расположены в границах городских округов, а также средства от продажи права на заключение договоров аренды указанных земельных участков	1 11 05012 04 0000 120	32 931,6
	Доходы, получаемые в виде арендной платы, а также средства от продажи права на заключение договоров аренды за земли, находящиеся в собственности городских округов (за исключением земельных участков муниципальных бюджетных и автономных учреждений)	1 11 05024 04 0000 120	492,7
	Доходы от сдачи в аренду имущества, составляющего казну городских округов (за исключением земельных участков)	1 11 05074 04 0000 120	17 677,3
	Доходы от перечисления части прибыли, остающейся после уплаты налогов и иных обязательных платежей муниципальных унитарных предприятий, созданных городскими округами	1 11 07014 04 0000 120	2 061,6
	Прочие поступления от использования имущества, находящегося в собственности городских округов (за исключением имущества муниципальных бюджетных и автономных учреждений, а также имущества муниципальных унитарных предприятий, в том числе казенных)	1 11 09044 04 0000 120	2 042,9
	ДОХОДЫ ОТ ОКАЗАНИЯ ПЛАТНЫХ УСЛУГ (РАБОТ) И КОМПЕНСАЦИИ ЗАТРАТ ГОСУДАРСТВА	1 13 00000 00 0000 000	1,9
	Прочие доходы от компенсации затрат бюджетов городских округов	1 13 02994 04 0000 130	1,9
	ДОХОДЫ ОТ ПРОДАЖИ МАТЕРИАЛЬНЫХ И НЕМАТЕРИАЛЬНЫХ АКТИВОВ	1 14 00000 00 0000 000	31 715,2
	Доходы от реализации иного имущества, находящегося в собственности городских округов (за исключением имущества муниципальных бюджетных и автономных учреждений, а также имущества муниципальных унитарных предприятий, в том числе казенных), в части реализации основных средств по указанному имуществу	1 14 02043 04 0000 410	19 841,1
	Доходы от продажи земельных участков, государственная собственность на которые не разграничена и которые расположены в границах городских округов	1 14 06012 04 0000 430	11 874,1
	ПРОЧИЕ НЕНАЛОГОВЫЕ ДОХОДЫ	1 17 00000 00 0000 000	51,5
	Невыясненные поступления, зачисляемые в бюджеты городских округов	1 17 01040 04 0000 180	49,7
	Прочие неналоговые доходы бюджетов городских округов	1 17 05040 04 0000 180	1,8
	БЕЗВОЗМЕЗДНЫЕ ПОСТУПЛЕНИЯ ОТ ДРУГИХ БЮДЖЕТОВ БЮДЖЕТНОЙ СИСТЕМЫ РОССИЙСКОЙ ФЕДЕРАЦИИ	2 02 00000 00 0000 000	8 997,0
	Субвенции бюджетам городских округов на предоставление жилых помещений детям-сиротам и детям, оставшимся без попечения родителей, лицам из их числа по договорам найма специализированных жилых помещений	2 02 35082 04 0000 151	8 997,0
163	Министерство имущественных отношений Архангельской области		-2,7
	ДОХОДЫ ОТ ИСПОЛЬЗОВАНИЯ ИМУЩЕСТВА, НАХОДЯЩЕГОСЯ В ГОСУДАРСТВЕННОЙ И МУНИЦИПАЛЬНОЙ СОБСТВЕННОСТИ	1 11 00000 00 0000 000	-2,7

	Доходы, получаемые в виде арендной платы за земельные участки, государственная собственность на которые не разграничена и которые расположены в границах городских округов, а также средства от продажи права на заключение договоров аренды указанных земельных участков	1	11	05012	04	0000	120	-2,7
176	Агентство государственной противопожарной службы и гражданской защиты Архангельской области	10,0						
	ШТРАФЫ, САНКЦИИ, ВОЗМЕЩЕНИЕ УЩЕРБА	1	16	00000	00	0000	000	10,0
	Прочие поступления от денежных взысканий (штрафов) и иных сумм в возмещение ущерба, зачисляемые в бюджеты городских округов	1	16	90040	04	0000	140	10,0
177	Министерство Российской Федерации по делам гражданской обороны, чрезвычайным ситуациям и ликвидации последствий стихийных бедствий	8,9						
	ШТРАФЫ, САНКЦИИ, ВОЗМЕЩЕНИЕ УЩЕРБА	1	16	00000	00	0000	000	8,9
	Прочие поступления от денежных взысканий (штрафов) и иных сумм в возмещение ущерба, зачисляемые в бюджеты городских округов	1	16	90040	04	0000	140	8,9
180	Федеральная служба войск национальной гвардии Российской Федерации	1,5						
	ШТРАФЫ, САНКЦИИ, ВОЗМЕЩЕНИЕ УЩЕРБА	1	16	00000	00	0000	000	1,5
	Прочие поступления от денежных взысканий (штрафов) и иных сумм в возмещение ущерба, зачисляемые в бюджеты городских округов	1	16	90040	04	0000	140	1,5
182	Федеральная налоговая служба	608 484,8						
	НАЛОГИ НА ПРИБЫЛЬ, ДОХОДЫ	1	01	00000	00	0000	000	438 658,5
	Налог на доходы физических лиц	1	01	02000	01	0000	110	438 658,5
	Налог на доходы физических лиц с доходов, источником которых является налоговый агент, за исключением доходов, в отношении которых исчисление и уплата налога осуществляются в соответствии со статьями 227, 227.1 и 228 Налогового кодекса Российской Федерации	1	01	02010	01	0000	110	409 906,9
	Налог на доходы физических лиц с доходов, полученных от осуществления деятельности физическими лицами, зарегистрированными в качестве индивидуальных предпринимателей, нотариусов, занимающихся частной практикой, адвокатов, учредивших адвокатские кабинеты, и других лиц, занимающихся частной практикой в соответствии со статьей 227 Налогового кодекса Российской Федерации	1	01	02020	01	0000	110	26 634,2
	Налог на доходы физических лиц с доходов, полученных физическими лицами в соответствии со статьей 228 Налогового кодекса Российской Федерации	1	01	02030	01	0000	110	2 029,3
	Налог на доходы физических лиц в виде фиксированных авансовых платежей с доходов, полученных физическими лицами, являющимися иностранными гражданами, осуществляющими трудовую деятельность по найму на основании патента в соответствии со статьей 227.1 Налогового кодекса Российской Федерации	1	01	02040	01	0000	110	88,1
	НАЛОГИ НА СОВОКУПНЫЙ ДОХОД	1	05	00000	00	0000	000	86 145,2
	Единый налог на вмененный доход для отдельных видов деятельности	1	05	02010	02	0000	110	84 867,5
	Единый налог на вмененный доход для отдельных видов деятельности (за налоговые периоды, истекшие до 1 января 2011 года)	1	05	02020	02	0000	110	10,1
	Единый сельскохозяйственный налог	1	05	03010	01	0000	110	68,7
	Налог, взимаемый в связи с применением патентной системы налогообложения, зачисляемый в бюджеты городских округов	1	05	04010	02	0000	110	1 198,9
	НАЛОГИ НА ИМУЩЕСТВО	1	06	00000	00	0000	000	69 242,0
	Налог на имущество физических лиц, взимаемый по ставкам, применяемым к объектам налогообложения, расположенным в границах городских округов	1	06	01020	04	0000	110	18 216,9
	Земельный налог с организаций, обладающих земельным участком, расположенным в границах городских округов	1	06	06032	04	0000	110	31 576,7
	Земельный налог с физических лиц, обладающих земельным участком, расположенным в границах городских округов	1	06	06042	04	0000	110	19 448,4
	ГОСУДАРСТВЕННАЯ ПОШЛИНА	1	08	00000	00	0000	000	14 212,7
	Государственная пошлина по делам, рассматриваемым в судах общей юрисдикции, мировыми судьями (за исключением Верховного Суда Российской Федерации)	1	08	03010	01	0000	110	14 212,7
	ЗАДОЛЖЕННОСТЬ И ПЕРЕРАСЧЕТЫ ПО ОТМЕНЕННЫМ НАЛОГАМ, СБОРАМ И ИНЫМ ОБЯЗАТЕЛЬНЫМ ПЛАТЕЖАМ	1	09	00000	00	0000	000	0,7
	Земельный налог (по обязательствам, возникшим до 1 января 2006 года), мобилизуемый на территориях городских округов	1	09	04052	04	0000	110	0,4
	Целевые сборы с граждан и предприятий, учреждений, организаций на содержание милиции, на благоустройство территорий, на нужды образования и другие цели, мобилизуемые на территориях городских округов	1	09	07032	04	0000	110	0,1
	Прочие местные налоги и сборы, мобилизуемые на территориях городских округов	1	09	07052	04	0000	110	0,2
	ШТРАФЫ, САНКЦИИ, ВОЗМЕЩЕНИЕ УЩЕРБА	1	16	00000	00	0000	000	225,7

	Денежные взыскания (штрафы) за нарушение законодательства о налогах и сборах, предусмотренные статьями 116, 119.1, 119.2, пунктами 1 и 2 статьи 120, статьями 125, 126, 126.1, 128, 129, 129.1, 129.4, 132, 133, 134, 135, 135.1, 135.2 Налогового кодекса Российской Федерации	1	16	03010	01	0000	140	122,9
	Денежные взыскания (штрафы) за административные правонарушения в области налогов и сборов, предусмотренные Кодексом Российской Федерации об административных правонарушениях	1	16	03030	01	0000	140	28,0
	Денежные взыскания (штрафы) за нарушение законодательства о применении контрольно-кассовой техники при осуществлении наличных денежных расчетов и (или) расчетов с использованием платежных карт	1	16	06000	01	0000	140	61,2
	Денежные взыскания (штрафы) за нарушение законодательства Российской Федерации об административных правонарушениях, предусмотренные статьями 20.25 Кодекса Российской Федерации об административных правонарушениях	1	16	43000	01	0000	140	12,0
	Прочие поступления от денежных взысканий (штрафов) и иных сумм в возмещение ущерба, зачисляемые в бюджеты городских округов	1	16	90040	04	0000	140	1,6
188	Министерство внутренних дел Российской Федерации							7 027,9
	ШТРАФЫ, САНКЦИИ, ВОЗМЕЩЕНИЕ УЩЕРБА	1	16	00000	00	0000	000	7 027,9
	Денежные взыскания (штрафы) за административные правонарушения в области государственного регулирования производства и оборота этилового спирта, алкогольной, спиртосодержащей продукции	1	16	08010	01	0000	140	326,3
	Денежные взыскания (штрафы) за нарушение законодательства в области обеспечения санитарно-эпидемиологического благополучия человека и законодательства в сфере защиты прав потребителей	1	16	28000	01	0000	140	84,4
	Прочие денежные взыскания (штрафы) за правонарушения в области дорожного движения	1	16	30030	01	0000	140	421,4
	Денежные взыскания (штрафы) за нарушение законодательства Российской Федерации об административных правонарушениях, предусмотренные статьями 20.25 Кодекса Российской Федерации об административных правонарушениях	1	16	43000	01	0000	140	395,9
	Прочие поступления от денежных взысканий (штрафов) и иных сумм в возмещение ущерба, зачисляемые в бюджеты городских округов	1	16	90040	04	0000	140	5 799,9
311	Избирательная комиссия Архангельской области							0,1
	ШТРАФЫ, САНКЦИИ, ВОЗМЕЩЕНИЕ УЩЕРБА	1	16	00000	00	0000	000	0,1
	Прочие поступления от денежных взысканий (штрафов) и иных сумм в возмещение ущерба, зачисляемые в бюджеты городских округов	1	16	90040	04	0000	140	0,1
312	Администрация муниципального образования «Котлас»							1 363,0
	ДОХОДЫ ОТ ОКАЗАНИЯ ПЛАТНЫХ УСЛУГ (РАБОТ) И КОМПЕНСАЦИИ ЗАТРАТ ГОСУДАРСТВА	1	13	00000	00	0000	000	214,7
	Прочие доходы от оказания платных услуг (работ) получателями средств бюджетов городских округов	1	13	01994	04	0000	130	179,5
	Прочие доходы от компенсации затрат бюджетов городских округов	1	13	02994	04	0000	130	35,2
	ШТРАФЫ, САНКЦИИ, ВОЗМЕЩЕНИЕ УЩЕРБА	1	16	00000	00	0000	000	471,7
	Денежные взыскания (штрафы), установленные законами субъектов Российской Федерации за несоблюдение муниципальных правовых актов, зачисляемые в бюджеты городских округов	1	16	51020	02	0000	140	38,5
	Прочие поступления от денежных взысканий (штрафов) и иных сумм в возмещение ущерба, зачисляемые в бюджеты городских округов	1	16	90040	04	0000	140	433,2
	ПРОЧИЕ НЕНАЛОГОВЫЕ ДОХОДЫ	1	17	00000	00	0000	000	676,6
	Прочие неналоговые доходы бюджетов городских округов	1	17	05040	04	0000	180	676,6
313	Управление городского хозяйства администрации муниципального образования «Котлас»							26 479,1
	ГОСУДАРСТВЕННАЯ ПОШЛИНА	1	08	00000	00	0000	000	18,8
	Государственная пошлина за выдачу органом местного самоуправления городского округа специального разрешения на движение по автомобильным дорогам транспортных средств, осуществляющих перевозки опасных, тяжеловесных и (или) крупногабаритных грузов, зачисляемая в бюджеты городских округов	1	08	07173	01	0000	110	18,8
	ДОХОДЫ ОТ ИСПОЛЬЗОВАНИЯ ИМУЩЕСТВА, НАХОДЯЩЕГОСЯ В ГОСУДАРСТВЕННОЙ И МУНИЦИПАЛЬНОЙ СОБСТВЕННОСТИ	1	11	00000	00	0000	000	15 914,2
	Доходы от сдачи в аренду имущества, составляющего казну городских округов (за исключением земельных участков)	1	11	05074	04	0000	120	11 218,3
	Доходы от перечисления части прибыли, остающейся после уплаты налогов и иных обязательных платежей муниципальных унитарных предприятий, созданных городскими округами	1	11	07014	04	0000	120	4 695,9
	ДОХОДЫ ОТ ОКАЗАНИЯ ПЛАТНЫХ УСЛУГ (РАБОТ) И КОМПЕНСАЦИИ ЗАТРАТ ГОСУДАРСТВА	1	13	00000	00	0000	000	9 142,3
	Прочие доходы от оказания платных услуг (работ) получателями средств бюджетов городских округов	1	13	01994	04	0000	130	9 062,5
	Прочие доходы от компенсации затрат бюджетов городских округов	1	13	02994	04	0000	130	79,8
	ШТРАФЫ, САНКЦИИ, ВОЗМЕЩЕНИЕ УЩЕРБА	1	16	00000	00	0000	000	1 328,6

	Поступления сумм в возмещение вреда, причиняемого автомобильным дорогам местного значения транспортными средствами, осуществляющими перевозки тяжеловесных и (или) крупногабаритных грузов, зачисляемые в бюджеты городских округов	1	16	37030	04	0000	140	988,1
	Прочие поступления от денежных взысканий (штрафов) и иных сумм в возмещение ущерба, зачисляемые в бюджеты городских округов	1	16	90040	04	0000	140	340,5
	ПРОЧИЕ НЕНАЛОГОВЫЕ ДОХОДЫ	1	17	00000	00	0000	000	75,2
	Прочие неналоговые доходы бюджетов городских округов	1	17	05040	04	0000	180	75,2
315	Управление экономического развития администрации муниципального образования «Котлас»							107,5
	ДОХОДЫ ОТ ОКАЗАНИЯ ПЛАТНЫХ УСЛУГ (РАБОТ) И КОМПЕНСАЦИИ ЗАТРАТ ГОСУДАРСТВА	1	13	00000	00	0000	000	7,2
	Прочие доходы от компенсации затрат бюджетов городских округов	1	13	02994	04	0000	130	7,2
	ШТРАФЫ, САНКЦИИ, ВОЗМЕЩЕНИЕ УЩЕРБА	1	16	00000	00	0000	000	100,3
	Прочие поступления от денежных взысканий (штрафов) и иных сумм в возмещение ущерба, зачисляемые в бюджеты городских округов	1	16	90040	04	0000	140	100,3
316	Управление по социальным вопросам администрации муниципального образования «Котлас»							27 047,6
	ДОХОДЫ ОТ ОКАЗАНИЯ ПЛАТНЫХ УСЛУГ (РАБОТ) И КОМПЕНСАЦИИ ЗАТРАТ ГОСУДАРСТВА	1	13	00000	00	0000	000	724,1
	Прочие доходы от оказания платных услуг (работ) получателями средств бюджетов городских округов	1	13	01994	04	0000	130	172,5
	Прочие доходы от компенсации затрат бюджетов городских округов	1	13	02994	04	0000	130	551,6
	БЕЗВОЗМЕЗДНЫЕ ПОСТУПЛЕНИЯ ОТ ДРУГИХ БЮДЖЕТОВ БЮДЖЕТНОЙ СИСТЕМЫ РОССИЙСКОЙ ФЕДЕРАЦИИ	2	02	00000	00	0000	000	26 282,2
	Субсидии бюджетам бюджетной системы Российской Федерации (межбюджетные субсидии)	2	02	20000	00	0000	151	26 282,2
	Субсидия бюджетам городских округов на поддержку отрасли культуры	2	02	25519	04	0000	151	13,8
	Субсидии бюджетам городских округов на обеспечение развития и укрепление материально-технической базы муниципальных домов культуры, поддержку творческой деятельности муниципальных театров в городах с численностью населения до 300 тысяч человек	2	02	25558	04	0000	151	4 640,0
	Прочие субсидии бюджетам городских округов, <u>из них</u>	2	02	02999	04	0000	151	21 628,4
	Субсидии на общественно значимые культурные мероприятия в рамках проекта «ЛЮБО-ДОРОГО» ГП АО «Культура Русского Севера (2013-2020)»							500,0
	Повышение средней заработной платы работников муниципальных учреждений культуры							21 128,4
	ДОХОДЫ БЮДЖЕТОВ БЮДЖЕТНОЙ СИСТЕМЫ РОССИЙСКОЙ ФЕДЕРАЦИИ ОТ ВОЗВРАТА БЮДЖЕТАМИ БЮДЖЕТНОЙ СИСТЕМЫ РОССИЙСКОЙ ФЕДЕРАЦИИ И ОРГАНИЗАЦИЯМИ ОСТАТКОВ СУБСИДИЙ, СУБВЕНЦИЙ И ИНЫХ МЕЖБЮДЖЕТНЫХ ТРАНСФЕРТОВ, ИМЕЮЩИХ ЦЕЛЕВОЕ НАЗНАЧЕНИЕ, ПРОШЛЫХ ЛЕТ	2	18	00000	00	0000	000	41,3
	Доходы бюджетов городских округов от возврата бюджетными учреждениями остатков субсидий прошлых лет	2	18	04010	04	0000	180	41,3
321	Федеральная служба государственной регистрации, кадастра и картографии							560,0
	ШТРАФЫ, САНКЦИИ, ВОЗМЕЩЕНИЕ УЩЕРБА	1	16	00000	00	0000	000	560,0
	Денежные взыскания (штрафы) за нарушение земельного законодательства	1	16	25060	01	0000	140	452,0
	Денежные взыскания (штрафы) за нарушение законодательства Российской Федерации об административных правонарушениях, предусмотренные статьей 20.25 Кодекса Российской Федерации об административных правонарушениях	1	16	43000	01	0000	140	108,0
322	Федеральная служба судебных приставов							69,0
	ШТРАФЫ, САНКЦИИ, ВОЗМЕЩЕНИЕ УЩЕРБА	1	16	00000	00	0000	000	69,0
	Денежные взыскания (штрафы) и иные суммы, взыскиваемые с лиц, виновных в совершении преступлений, и в возмещение ущерба имуществу, зачисляемые в бюджеты городских округов	1	16	21040	04	0000	140	69,0
415	Генеральная прокуратура Российской Федерации							443,8
	ШТРАФЫ, САНКЦИИ, ВОЗМЕЩЕНИЕ УЩЕРБА	1	16	00000	00	0000	000	443,8
	Прочие поступления от денежных взысканий (штрафов) и иных сумм в возмещение ущерба, зачисляемые в бюджеты городских округов	1	16	90040	04	0000	140	443,8
498	Федеральная служба по экологическому, технологическому и атомному надзору							2,0
	ШТРАФЫ, САНКЦИИ, ВОЗМЕЩЕНИЕ УЩЕРБА	1	16	00000	00	0000	000	2,0
	Денежные взыскания (штрафы) за нарушение законодательства Российской Федерации об электроэнергетике	1	16	41000	01	0000	140	2,0
730	Контрольно-ревизионная инспекция Архангельской области							43,8
	ШТРАФЫ, САНКЦИИ, ВОЗМЕЩЕНИЕ УЩЕРБА	1	16	00000	00	0000	000	43,8

	Денежные взыскания (штрафы) за нарушение законодательства Российской Федерации о контрактной системе в сфере закупок товаров, работ, услуг для обеспечения государственных и муниципальных нужд для нужд городских округов	1 16 33040 04 0000 140	43,8
732	Инспекция государственного строительного надзора Архангельской области		140,0
	ШТРАФЫ, САНКЦИИ, ВОЗМЕЩЕНИЕ УЩЕРБА	1 16 00000 00 0000 000	140,0
	Прочие поступления от денежных взысканий (штрафов) и иных сумм в возмещение ущерба, зачисляемые в бюджеты городских округов	1 16 90040 04 0000 140	140,0
	ВСЕГО		1 811 272,5

Приложение 2
к решению Собрания депутатов МО «Котлас»
от «14» июня 2018 года № 278-н

«Об исполнении бюджета муниципального образования «Котлас» за 2017 год»

**Отчет об исполнении бюджета муниципального образования «Котлас»
по расходам бюджета муниципального образования «Котлас» за 2017 год
по ведомственной структуре расходов бюджета муниципального образования «Котлас»**

глава	раздел, подраздел	целевая статья	вид расходов	наименование	Сумма, тыс. руб.
Финансовое управление администрации муниципального образования «Котлас»					37 798,7
090	01			ОБЩЕГОСУДАРСТВЕННЫЕ ВОПРОСЫ	22 271,2
090	0106			Обеспечение деятельности финансовых, налоговых и таможенных органов и органов финансового (финансово-бюджетного) надзора	19 882,6
090	0106	21 0 00 00000		Муниципальная программа «Управление муниципальными финансами муниципального образования «Котлас» на 2014-2020 годы»	19 882,6
090	0106	21 0 00 80010		Расходы на содержание органов местного самоуправления и обеспечение их функций	19 882,6
090	0106	21 0 00 80010	100	Расходы на выплаты персоналу в целях обеспечения выполнения функций государственными (муниципальными) органами, казенными учреждениями, органами управления государственными внебюджетными фондами	16 756,5
090	0106	21 0 00 80010	120	Расходы на выплаты персоналу государственных (муниципальных) органов	16 756,5
090	0106	21 0 00 80010	200	Закупка товаров, работ и услуг для обеспечения государственных (муниципальных) нужд	3 126,1
090	0106	21 0 00 80010	240	Иные закупки товаров, работ и услуг для обеспечения государственных (муниципальных) нужд	3 126,1
090	0106	21 0 00 80010	800	Иные бюджетные ассигнования	0,0
090	0106	21 0 00 80010	850	Уплата налогов, сборов и иных платежей	0,0
090	0113			Другие общегосударственные вопросы	2 388,6
090	0113	21 0 00 00000		Муниципальная программа «Управление муниципальными финансами муниципального образования «Котлас» на 2014-2020 годы»	2 388,6
090	0113	21 0 00 82130		Расходы на исполнение актов судебных органов и выплат финансовых санкций по обязательствам МО «Котлас»	2 388,6
090	0113	21 0 00 82130	800	Иные бюджетные ассигнования	2 388,6
090	0113	21 0 00 82130	830	Исполнение судебных актов	536,1
090	0113	21 0 00 82130	850	Уплата налогов, сборов и иных платежей	1 852,5
090	10			СОЦИАЛЬНАЯ ПОЛИТИКА	2 553,2
090	1001			Пенсионное обеспечение	2 553,2
090	1001	21 0 00 00000		Муниципальная программа «Управление муниципальными финансами муниципального образования «Котлас» на 2014-2020 годы»	2 553,2
090	1001	21 0 00 82110		Доплаты к пенсиям муниципальным служащим, вышедшим в отставку, и выборным лицам местного самоуправления, осуществлявшим свои полномочия на постоянной основе и вышедшим в отставку	2 553,2
090	1001	21 0 00 82110	300	Социальное обеспечение и иные выплаты населению	2 553,2
090	1001	21 0 00 82110	320	Социальные выплаты гражданам, кроме публичных нормативных социальных выплат	2 553,2
090	13			ОБСЛУЖИВАНИЕ ГОСУДАРСТВЕННОГО И МУНИЦИПАЛЬНОГО ДОЛГА	12 974,3
090	1301			Обслуживание государственного внутреннего и муниципального долга	12 974,3
090	1301	21 0 00 00000		Муниципальная программа «Управление муниципальными финансами муниципального образования «Котлас» на 2014-2020 годы»	12 974,3
090	1301	21 0 00 82120		Расходы на обслуживание муниципального долга МО «Котлас»	12 974,3
090	1301	21 0 00 82120	700	Обслуживание государственного (муниципального) долга	12 974,3

090	1301	21 0 00 82120	730	Обслуживание муниципального долга	12 974,3
Комитет по управлению имуществом администрации муниципального образования «Котлас»					40 957,5
162	01			ОБЩЕГОСУДАРСТВЕННЫЕ ВОПРОСЫ	31 663,9
162	0113			Другие общегосударственные вопросы	31 663,9
162	0113	02 0 00 00000		Муниципальная программа муниципального образования «Котлас» «Организация деятельности Комитета по управлению имуществом администрации муниципального образования «Котлас» на 2015-2019 годы»	31 663,9
162	0113	02 1 00 00000		Подпрограмма «Обеспечение деятельности Комитета по управлению имуществом»	9 095,6
162	0113	02 1 00 80010		Расходы на содержание органов местного самоуправления и обеспечение их функций	9 095,6
162	0113	02 1 00 80010	100	Расходы на выплаты персоналу в целях обеспечения выполнения функций государственными (муниципальными) органами, казенными учреждениями, органами управления государственными внебюджетными фондами	8 452,5
162	0113	02 1 00 80010	120	Расходы на выплаты персоналу государственных (муниципальных) органов	8 452,5
162	0113	02 1 00 80010	200	Закупка товаров, работ и услуг для обеспечения государственных (муниципальных) нужд	638,0
162	0113	02 1 00 80010	240	Иные закупки товаров, работ и услуг для обеспечения государственных (муниципальных) нужд	638,0
162	0113	02 1 00 80010	800	Иные бюджетные ассигнования	5,1
162	0113	02 1 00 80010	850	Уплата налогов, сборов и иных платежей	5,1
162	0113	02 2 00 00000		Подпрограмма «Мероприятия по содержанию муниципального имущества МО «Котлас»	22 568,3
162	0113	02 2 00 80210		Мероприятия по содержанию муниципального имущества	6 239,2
162	0113	02 2 00 80210	200	Закупка товаров, работ и услуг для обеспечения государственных (муниципальных) нужд	6 194,8
162	0113	02 2 00 80210	240	Иные закупки товаров, работ и услуг для обеспечения государственных (муниципальных) нужд	6 194,8
162	0113	02 2 00 80210	800	Иные бюджетные ассигнования	44,4
162	0113	02 2 00 80210	850	Уплата налогов, сборов и иных платежей	44,4
162	0113	02 2 00 80220		Приобретение недвижимого имущества в собственность МО «Котлас» по адресу пр. Мира 43б	16 329,1
162	0113	02 2 00 80220	400	Капитальные вложения в объекты государственной (муниципальной) собственности	16 329,1
162	0113	02 2 00 80220	410	Бюджетные инвестиции	16 329,1
162	04			НАЦИОНАЛЬНАЯ ЭКОНОМИКА	296,6
162	0412			Другие вопросы в области национальной экономики	296,6
162	0412	02 0 00 00000		Муниципальная программа муниципального образования «Котлас» «Организация деятельности Комитета по управлению имуществом администрации муниципального образования «Котлас» на 2015-2019 годы»	296,6
162	0412	02 3 00 00000		Подпрограмма «Землеустройство и землепользование на территории МО «Котлас»»	296,6
162	0412	02 3 00 80230		Землеустройство и землепользование на территории МО «Котлас»	296,6
162	0412	02 3 00 80230	200	Закупка товаров, работ и услуг для обеспечения государственных (муниципальных) нужд	296,6
162	0412	02 3 00 80230	240	Иные закупки товаров, работ и услуг для обеспечения государственных (муниципальных) нужд	296,6
162	10			СОЦИАЛЬНАЯ ПОЛИТИКА	8 997,0
162	1004			Охрана семьи и детства	8 997,0
162	1004	01 0 00 00000		Муниципальная программа муниципального образования «Котлас» «Реализация приоритетных направлений в социальной сфере МО «Котлас» на 2015-2020 годы»	8 997,0
162	1004	01 6 00 00000		Подпрограмма «Социальная поддержка отдельных категорий населения муниципального образования «Котлас»	8 997,0
162	1004	01 6 00 R0820		Предоставление жилых помещений детям-сиротам и детям, оставшимся без попечения родителей, лицам из их числа по договорам найма специализированных жилых помещений (областной бюджет)	8 997,0
162	1004	01 6 00 R0820	400	Капитальные вложения в объекты государственной (муниципальной) собственности	8 997,0
162	1004	01 6 00 R0820	410	Бюджетные инвестиции	8 997,0
Администрация муниципального образования «Котлас»					74 501,3
312	01			ОБЩЕГОСУДАРСТВЕННЫЕ ВОПРОСЫ	50 701,9
312	0102			Функционирование высшего должностного лица субъекта Российской Федерации и муниципального образования	2 258,5
312	0102	08 0 00 00000		Муниципальная программа муниципального образования «Котлас» «Развитие информационной политики МО «Котлас» на 2014-2020 годы»	2 258,5
312	0102	08 0 00 80010		Расходы на содержание органов местного самоуправления и обеспечение их функций	2 258,5

312	0102	08 0 00 80010	100	Расходы на выплаты персоналу в целях обеспечения выполнения функций государственными (муниципальными) органами, казенными учреждениями, органами управления государственными внебюджетными фондами	2 258,5
312	0102	08 0 00 80010	120	Расходы на выплаты персоналу государственных (муниципальных) органов	2 258,5
312	0104			Функционирование Правительства Российской Федерации, высших исполнительных органов государственной власти субъектов Российской Федерации, местных администраций	43 376,0
312	0104	08 0 00 00000		Муниципальная программа муниципального образования «Котлас» «Развитие информационной политики МО «Котлас» на 2014-2020 годы»	43 376,0
312	0104	08 0 00 78670		Осуществление государственных полномочий по созданию комиссий по делам несовершеннолетних и защите их прав	1 446,7
312	0104	08 0 00 78670	100	Расходы на выплаты персоналу в целях обеспечения выполнения функций государственными (муниципальными) органами, казенными учреждениями, органами управления государственными внебюджетными фондами	1 410,6
312	0104	08 0 00 78670	120	Расходы на выплаты персоналу государственных (муниципальных) органов	1 410,6
312	0104	08 0 00 78670	200	Закупка товаров, работ и услуг для обеспечения государственных (муниципальных) нужд	36,1
312	0104	08 0 00 78670	240	Иные закупки товаров, работ и услуг для обеспечения государственных (муниципальных) нужд	36,1
312	0104	08 0 00 78680		Осуществление государственных полномочий в сфере административных правонарушений	557,2
312	0104	08 0 00 78680	100	Расходы на выплаты персоналу в целях обеспечения выполнения функций государственными (муниципальными) органами, казенными учреждениями, органами управления государственными внебюджетными фондами	431,9
312	0104	08 0 00 78680	120	Расходы на выплаты персоналу государственных (муниципальных) органов	431,9
312	0104	08 0 00 78680	200	Закупка товаров, работ и услуг для обеспечения государственных (муниципальных) нужд	125,3
312	0104	08 0 00 78680	240	Иные закупки товаров, работ и услуг для обеспечения государственных (муниципальных) нужд	125,3
312	0104	08 0 00 80010		Расходы на содержание органов местного самоуправления и обеспечение их функций	41 372,1
312	0104	08 0 00 80010	100	Расходы на выплаты персоналу в целях обеспечения выполнения функций государственными (муниципальными) органами, казенными учреждениями, органами управления государственными внебюджетными фондами	27 460,9
312	0104	08 0 00 80010	120	Расходы на выплаты персоналу государственных (муниципальных) органов	27 460,9
312	0104	08 0 00 80010	200	Закупка товаров, работ и услуг для обеспечения государственных (муниципальных) нужд	9 173,3
312	0104	08 0 00 80010	240	Иные закупки товаров, работ и услуг для обеспечения государственных (муниципальных) нужд	9 173,3
312	0104	08 0 00 80010	800	Иные бюджетные ассигнования	4 737,9
312	0104	08 0 00 80010	830	Исполнение судебных актов	3 136,9
312	0104	08 0 00 80010	850	Уплата налогов, сборов и иных платежей	1 601,0
312	0104	08 0 00 80010	880	Специальные расходы	0,0
312	0111			Резервные фонды	0,0
312	0111	47 0 00 00000		Резервный фонд администрации муниципального образования «Котлас»	0,0
312	0111	47 0 00 84700		Резервный фонд администрации муниципального образования «Котлас»	0,0
312	0111	47 0 00 84700	800	Иные бюджетные ассигнования	0,0
312	0111	47 0 00 84700	870	Резервные средства	0,0
312	0113			Другие общегосударственные вопросы	5 067,4
312	0113	07 0 00 00000		Муниципальная программа муниципального образования «Котлас» «Развитие гражданского общества и поддержка социально-ориентированных НКО МО «Котлас» на 2014-2020 годы»	3 111,1
312	0113	07 0 00 78410		Реализация муниципальных программ поддержки социально ориентированных некоммерческих организаций	335,4
312	0113	07 0 00 78410	600	Предоставление субсидий бюджетным, автономным учреждениям и иным некоммерческим организациям	335,4
312	0113	07 0 00 78410	630	Субсидии некоммерческим организациям (за исключением государственных (муниципальных) учреждений)	335,4
312	0113	07 0 00 80710		Поддержка социально ориентированных НКО МО «Котлас»	1 137,9
312	0113	07 0 00 80710	200	Закупка товаров, работ и услуг для обеспечения государственных (муниципальных) нужд	86,0
312	0113	07 0 00 80710	240	Иные закупки товаров, работ и услуг для обеспечения государственных (муниципальных) нужд	86,0
312	0113	07 0 00 80710	600	Предоставление субсидий бюджетным, автономным учреждениям и иным некоммерческим организациям	1 051,9
312	0113	07 0 00 80710	630	Субсидии некоммерческим организациям (за исключением государственных (муниципальных) учреждений)	1 051,9

312	0113	07 0 00 80720		Развитие гражданского общества	1 637,8
312	0113	07 0 00 80720	200	Закупка товаров, работ и услуг для обеспечения государственных (муниципальных) нужд	1 559,0
312	0113	07 0 00 80720	240	Иные закупки товаров, работ и услуг для обеспечения государственных (муниципальных) нужд	1 559,0
312	0113	07 0 00 80720	800	Иные бюджетные ассигнования	78,8
312	0113	07 0 00 80720	850	Уплата налогов, сборов и иных платежей	78,8
312	0113	08 0 00 00000		Муниципальная программа муниципального образования «Котлас» «Развитие информационной политики МО «Котлас» на 2014-2020 годы»	1 770,3
312	0113	08 0 00 80810		Мероприятия по развитию информационной политики	1 770,3
312	0113	08 0 00 80810	200	Закупка товаров, работ и услуг для обеспечения государственных (муниципальных) нужд	1 710,8
312	0113	08 0 00 80810	240	Иные закупки товаров, работ и услуг для обеспечения государственных (муниципальных) нужд	1 710,8
312	0113	08 0 00 80810	300	Социальное обеспечение и иные выплаты населению	59,5
312	0113	08 0 00 80810	350	Премии и гранты	29,5
312	0113	08 0 00 80810	360	Иные выплаты населению	30,0
312	0113	47 0 00 00000		Резервный фонд администрации муниципального образования «Котлас»	186,0
312	0113	47 0 00 84700		Резервный фонд администрации муниципального образования «Котлас»	186,0
312	0113	47 0 00 84700	200	Закупка товаров, работ и услуг для обеспечения государственных (муниципальных) нужд	97,0
312	0113	47 0 00 84700	240	Иные закупки товаров, работ и услуг для обеспечения государственных (муниципальных) нужд	97,0
312	0113	47 0 00 84700	300	Социальное обеспечение и иные выплаты населению	89,0
312	0113	47 0 00 84700	360	Иные выплаты населению	89,0
312	03			НАЦИОНАЛЬНАЯ БЕЗОПАСНОСТЬ И ПРАВООХРАНИТЕЛЬНАЯ ДЕЯТЕЛЬНОСТЬ	13 884,5
312	0309			Защита населения и территории от чрезвычайных ситуаций природного и техногенного характера, гражданская оборона	13 791,5
312	0309	09 0 00 00000		Муниципальная программа муниципального образования «Котлас» «Обеспечение безопасности жизнедеятельности населения на территории муниципального образования «Котлас» на 2014-2020 годы»	13 791,5
312	0309	09 1 00 00000		Подпрограмма «Обеспечение устойчивого (стабильного) функционирования объектов жизнедеятельности МО «Котлас»	13 791,5
312	0309	09 1 00 80050		Расходы на обеспечение деятельности подведомственных учреждений	13 085,5
312	0309	09 1 00 80050	100	Расходы на выплаты персоналу в целях обеспечения выполнения функций государственными (муниципальными) органами, казенными учреждениями, органами управления государственными внебюджетными фондами	12 359,3
312	0309	09 1 00 80050	110	Расходы на выплаты персоналу казенных учреждений	12 359,3
312	0309	09 1 00 80050	200	Закупка товаров, работ и услуг для обеспечения государственных (муниципальных) нужд	689,5
312	0309	09 1 00 80050	240	Иные закупки товаров, работ и услуг для обеспечения государственных (муниципальных) нужд	689,5
312	0309	09 1 00 80050	800	Иные бюджетные ассигнования	36,7
312	0309	09 1 00 80050	850	Уплата налогов, сборов и иных платежей	36,7
312	0309	09 1 00 80910		Предупреждение и ликвидация последствий чрезвычайных ситуаций, защита населения и территории муниципального образования от чрезвычайных ситуаций природного и техногенного характера, гражданская оборона	706,0
312	0309	09 1 00 80910	200	Закупка товаров, работ и услуг для обеспечения государственных (муниципальных) нужд	647,0
312	0309	09 1 00 80910	240	Иные закупки товаров, работ и услуг для обеспечения государственных (муниципальных) нужд	647,0
312	0309	09 1 00 80910	300	Социальное обеспечение и иные выплаты населению	59,0
312	0309	09 1 00 80910	360	Иные выплаты населению	59,0
312	0314			Другие вопросы в области национальной безопасности и правоохранительной деятельности	93,0
312	0314	09 0 00 00000		Муниципальная программа муниципального образования «Котлас» «Обеспечение безопасности жизнедеятельности населения на территории муниципального образования «Котлас» на 2014-2020 годы»	93,0
312	0314	09 1 00 00000		Подпрограмма «Обеспечение устойчивого (стабильного) функционирования объектов жизнедеятельности МО «Котлас»	93,0
312	0314	09 1 00 80920		Мероприятия по профилактике правонарушений, по противодействию терроризму и экстремизму	93,0
312	0314	09 1 00 80920	200	Закупка товаров, работ и услуг для обеспечения государственных (муниципальных) нужд	93,0
312	0314	09 1 00 80920	240	Иные закупки товаров, работ и услуг для обеспечения государственных (муниципальных) нужд	93,0

312	10			СОЦИАЛЬНАЯ ПОЛИТИКА	355,0
312	1006			Другие вопросы в области социальной политики	355,0
312	1006	07 0 00 00000		Муниципальная программа муниципального образования «Котлас» «Развитие гражданского общества и поддержка социально-ориентированных НКО МО «Котлас» на 2014-2020 годы»	355,0
312	1006	07 0 00 80730		Расходы на реализацию Положения «О звании «Почетный гражданин МО «Котлас»	325,0
312	1006	07 0 00 80730	300	Социальное обеспечение и иные выплаты населению	325,0
312	1006	07 0 00 80730	310	Публичные нормативные социальные выплаты гражданам	325,0
312	1006	07 0 00 80740		Расходы на реализацию Положения о медали МО «Котлас» «За особые заслуги»	30,0
312	1006	07 0 00 80740	300	Социальное обеспечение и иные выплаты населению	30,0
312	1006	07 0 00 80740	310	Публичные нормативные социальные выплаты гражданам	30,0
312	12			СРЕДСТВА МАССОВОЙ ИНФОРМАЦИИ	9 559,9
312	1201			Телевидение и радиовещание	6 570,3
312	1201	08 0 00 00000		Муниципальная программа муниципального образования «Котлас» «Развитие информационной политики МО «Котлас» на 2014-2020 годы»	6 570,3
312	1201	08 0 00 80020		Гарантии и компенсации для лиц, работающих в муниципальных учреждениях	19,7
312	1201	08 0 00 80020	600	Предоставление субсидий бюджетным, автономным учреждениям и иным некоммерческим организациям	19,7
312	1201	08 0 00 80020	620	Субсидии автономным учреждениям	19,7
312	1201	08 0 00 80050		Расходы на обеспечение деятельности подведомственных учреждений	6 550,6
312	1201	08 0 00 80050	600	Предоставление субсидий бюджетным, автономным учреждениям и иным некоммерческим организациям	6 550,6
312	1201	08 0 00 80050	620	Субсидии автономным учреждениям	6 550,6
312	1202			Периодическая печать и издательства	2 989,6
312	1202	08 0 00 00000		Муниципальная программа муниципального образования «Котлас» «Развитие информационной политики МО «Котлас» на 2014-2020 годы»	2 989,6
312	1202	08 0 00 80050		Расходы на обеспечение деятельности подведомственных учреждений	2 989,6
312	1202	08 0 00 80050	600	Предоставление субсидий бюджетным, автономным учреждениям и иным некоммерческим организациям	2 989,6
312	1202	08 0 00 80050	620	Субсидии автономным учреждениям	2 989,6
Управление городского хозяйства администрации муниципального образования «Котлас»					294 756,8
313	01			ОБЩЕГОСУДАРСТВЕННЫЕ ВОПРОСЫ	494,4
313	0113			Другие общегосударственные вопросы	494,4
313	0113	28 0 00 00000		Муниципальная программа муниципального образования «Котлас» «Развитие территориального общественного самоуправления и местного сообщества на территории МО «Котлас» на 2014-2019 годы»	494,4
313	0113	28 0 00 78420		Развитие территориального общественного самоуправления Архангельской области	119,9
313	0113	28 0 00 78420	600	Предоставление субсидий бюджетным, автономным учреждениям и иным некоммерческим организациям	119,9
313	0113	28 0 00 78420	630	Субсидии некоммерческим организациям (за исключением государственных (муниципальных) учреждений)	119,9
313	0113	28 0 00 S8420		Содействие органам ТОС и местному сообществу в комплексном благоустройстве придомовых территорий	374,5
313	0113	28 0 00 S8420	600	Предоставление субсидий бюджетным, автономным учреждениям и иным некоммерческим организациям	374,5
313	0113	28 0 00 S8420	630	Субсидии некоммерческим организациям (за исключением государственных (муниципальных) учреждений)	374,5
313	04			НАЦИОНАЛЬНАЯ ЭКОНОМИКА	29 527,8
313	0408			Транспорт	0,0
313	0408	31 0 00 00000		Муниципальная программа муниципального образования «Котлас» «Развитие общественного пассажирского транспорта МО «Котлас» на 2014-2019 годы»	0,0
313	0408	31 1 00 00000		Подпрограмма «Развитие общественного пассажирского транспорта»	0,0
313	0408	31 1 00 83140		Обеспечение регулярных пассажирских перевозок общественным транспортом по регулируемым тарифам	0,0
313	0408	31 1 00 83140	200	Закупка товаров, работ и услуг для обеспечения государственных (муниципальных) нужд	0,0
313	0408	31 1 00 83140	240	Иные закупки товаров, работ и услуг для обеспечения государственных (муниципальных) нужд	0,0
313	0409			Дорожное хозяйство (дорожные фонды)	29 527,8
313	0409	25 0 00 00000		Муниципальная программа муниципального образования «Котлас» «Благоустройство и охрана окружающей среды муниципального образования «Котлас» на 2014-2019 годы»	27 309,8

313	0409	25 0 00 78120		Софинансирование дорожной деятельности в отношении автомобильных дорог общего пользования местного значения, капитального ремонта и ремонта дворовых территорий многоквартирных домов, проездов к дворовым территориям многоквартирных домов населенных пунктов	19 506,0
313	0409	25 0 00 78120	600	Предоставление субсидий бюджетным, автономным учреждениям и иным некоммерческим организациям	19 506,0
313	0409	25 0 00 78120	610	Субсидии бюджетным учреждениям	19 506,0
313	0409	25 0 00 82510		Реализация мероприятий по дорожной деятельности в отношении автомобильных дорог общего пользования местного значения, капитального ремонта и ремонта дворовых территорий многоквартирных домов, проездов к дворовым территориям многоквартирных домов	7 803,8
313	0409	25 0 00 82510	200	Закупка товаров, работ и услуг для обеспечения государственных (муниципальных) нужд	1 270,5
313	0409	25 0 00 82510	240	Иные закупки товаров, работ и услуг для обеспечения государственных (муниципальных) нужд	1 270,5
313	0409	25 0 00 82510	600	Предоставление субсидий бюджетным, автономным учреждениям и иным некоммерческим организациям	6 533,3
313	0409	25 0 00 82510	610	Субсидии бюджетным учреждениям	6 533,3
313	0409	31 0 00 00000		Муниципальная программа муниципального образования «Котлас» «Развитие общественного пассажирского транспорта МО «Котлас» на 2014-2019 годы»	2 218,0
313	0409	31 2 00 00000		Подпрограмма «Повышение безопасности дорожного движения в МО «Котлас»	2 218,0
313	0409	31 2 00 83130		Обустройство пешеходных переходов средствами организации дорожного движения	2 218,0
313	0409	31 2 00 83130	600	Предоставление субсидий бюджетным, автономным учреждениям и иным некоммерческим организациям	2 218,0
313	0409	31 2 00 83130	610	Субсидии бюджетным учреждениям	2 218,0
313	05			ЖИЛИЩНО-КОММУНАЛЬНОЕ ХОЗЯЙСТВО	173 239,4
313	0501			Жилищное хозяйство	33 030,2
313	0501	29 0 00 00000		Муниципальная программа муниципального образования «Котлас» «Поддержка жилищного фонда МО «Котлас» на 2014 -2019 годы»	33 030,2
313	0501	29 0 00 78720		Осуществление государственных полномочий по предоставлению гражданам субсидий на оплату жилого помещения и коммунальных услуг	4 989,6
313	0501	29 0 00 78720	100	Расходы на выплаты персоналу в целях обеспечения выполнения функций государственными (муниципальными) органами, казенными учреждениями, органами управления государственными внебюджетными фондами	4 180,6
313	0501	29 0 00 78720	110	Расходы на выплату персоналу казенных учреждений	4 180,6
313	0501	29 0 00 78720	200	Закупка товаров, работ и услуг для обеспечения государственных (муниципальных) нужд	809,0
313	0501	29 0 00 78720	240	Иные закупки товаров, работ и услуг для обеспечения государственных (муниципальных) нужд	809,0
313	0501	29 0 00 80050		Расходы на обеспечение деятельности подведомственных учреждений	14 301,5
313	0501	29 0 00 80050	100	Расходы на выплаты персоналу в целях обеспечения выполнения функций государственными (муниципальными) органами, казенными учреждениями, органами управления государственными внебюджетными фондами	10 731,1
313	0501	29 0 00 80050	110	Расходы на выплату персоналу казенных учреждений	10 731,1
313	0501	29 0 00 80050	200	Закупка товаров, работ и услуг для обеспечения государственных (муниципальных) нужд	3 538,0
313	0501	29 0 00 80050	240	Иные закупки товаров, работ и услуг для обеспечения государственных (муниципальных) нужд	3 538,0
313	0501	29 0 00 80050	800	Иные бюджетные ассигнования	32,4
313	0501	29 0 00 80050	850	Уплата налогов, сборов и иных платежей	32,4
313	0501	29 0 00 82910		Мероприятия в области жилищного хозяйства	13 739,1
313	0501	29 0 00 82910	200	Закупка товаров, работ и услуг для обеспечения государственных (муниципальных) нужд	12 715,4
313	0501	29 0 00 82910	240	Иные закупки товаров, работ и услуг для обеспечения государственных (муниципальных) нужд	12 715,4
313	0501	29 0 00 82910	800	Иные бюджетные ассигнования	1 023,7
313	0501	29 0 00 82910	810	Субсидии юридическим лицам (кроме некоммерческих организаций), индивидуальным предпринимателям, физическим лицам - производителям товаров, работ,услуг	1 023,7
313	0503			Благоустройство	126 534,8
313	0503	25 0 00 00000		Муниципальная программа муниципального образования «Котлас» «Благоустройство и охрана окружающей среды муниципального образования «Котлас» на 2014-2019 годы»	114 026,5
313	0503	25 0 00 80020		Гарантии и компенсации для лиц, работающих в муниципальных учреждениях	315,4
313	0503	25 0 00 80020	600	Предоставление субсидий бюджетным, автономным учреждениям и иным некоммерческим организациям	315,4
313	0503	25 0 00 80020	610	Субсидии бюджетным учреждениям	315,4

313	0503	25 0 00 80050		Расходы на обеспечение деятельности подведомственных учреждений	111 613,2
313	0503	25 0 00 80050	600	Предоставление субсидий бюджетным, автономным учреждениям и иным некоммерческим организациям	111 613,2
313	0503	25 0 00 80050	610	Субсидии бюджетным учреждениям	111 613,2
313	0503	25 0 00 82520		Реализация мероприятий в сфере благоустройства	1 106,8
313	0503	25 0 00 82520	600	Предоставление субсидий бюджетным, автономным учреждениям и иным некоммерческим организациям	1 106,8
313	0503	25 0 00 82520	610	Субсидии бюджетным учреждениям	1 106,8
313	0503	25 0 00 82540		Организация сезонных социально - значимых работ в сфере благоустройства	991,1
313	0503	25 0 00 82540	600	Предоставление субсидий бюджетным, автономным учреждениям и иным некоммерческим организациям	991,1
313	0503	25 0 00 82540	610	Субсидии бюджетным учреждениям	991,1
313	0503	30 0 00 00000		Муниципальная программа муниципального образования «Котлас» «Формирование современной городской среды МО «Котлас» на 2017 год»	12 461,9
313	0503	30 0 00 L5550		Формирование современной городской среды	612,8
313	0503	30 0 00 L5550	200	Закупка товаров, работ и услуг для обеспечения государственных (муниципальных) нужд	612,8
313	0503	30 0 00 L5550	240	Иные закупки товаров, работ и услуг для обеспечения государственных (муниципальных) нужд	612,8
313	0503	30 0 00 R5550		Поддержка государственных программ субъектов Российской Федерации и муниципальных программ формирования современной городской среды	11 849,1
313	0503	30 0 00 R5550	200	Закупка товаров, работ и услуг для обеспечения государственных (муниципальных) нужд	11 849,1
313	0503	30 0 00 R5550	240	Иные закупки товаров, работ и услуг для обеспечения государственных (муниципальных) нужд	11 849,1
313	0503	31 0 00 00000		Муниципальная программа муниципального образования «Котлас» «Развитие общественного пассажирского транспорта МО «Котлас» на 2014-2019 годы»	46,4
313	0503	31 1 00 00000		Подпрограмма «Развитие общественного транспорта»	46,4
313	0503	31 1 00 83120		Расходы на перевозку неопознанных умерших граждан	46,4
313	0503	31 1 00 83120	200	Закупка товаров, работ и услуг для обеспечения государственных (муниципальных) нужд	46,4
313	0503	31 1 00 83120	240	Иные закупки товаров, работ и услуг для обеспечения государственных (муниципальных) нужд	46,4
313	0505			Другие вопросы в области жилищно-коммунального хозяйства	13 674,4
313	0505	04 0 00 00000		Муниципальная программа муниципального образования «Котлас» «Организация деятельности Управления городского хозяйства администрации МО «Котлас» на 2015-2019 годы»	13 674,4
313	0505	04 0 00 78690		Осуществление государственных полномочий по регистрации и учету граждан, имеющих право на получение жилищных субсидий в связи с переселением из районов Крайнего Севера и приравненных к ним местностей	5,0
313	0505	04 0 00 78690	200	Закупка товаров, работ и услуг для обеспечения государственных (муниципальных) нужд	5,0
313	0505	04 0 00 78690	240	Иные закупки товаров, работ и услуг для обеспечения государственных (муниципальных) нужд	5,0
313	0505	04 0 00 80010		Расходы на содержание органов местного самоуправления и обеспечение их функций	13 669,4
313	0505	04 0 00 80010	100	Расходы на выплаты персоналу в целях обеспечения выполнения функций государственными (муниципальными) органами, казенными учреждениями, органами управления государственными внебюджетными фондами	13 128,1
313	0505	04 0 00 80010	120	Расходы на выплаты персоналу государственных (муниципальных) органов	13 128,1
313	0505	04 0 00 80010	200	Закупка товаров, работ и услуг для обеспечения государственных (муниципальных) нужд	541,3
313	0505	04 0 00 80010	240	Иные закупки товаров, работ и услуг для обеспечения государственных (муниципальных) нужд	541,3
313	0505	04 0 00 80010	800	Иные бюджетные ассигнования	0,0
313	0505	04 0 00 80010	850	Уплата налогов, сборов и иных платежей	0,0
313	10			СОЦИАЛЬНАЯ ПОЛИТИКА	91 495,2
313	1003			Социальное обеспечение населения	91 495,2
313	1003	25 0 00 00000		Муниципальная программа муниципального образования «Котлас» «Благоустройство и охрана окружающей среды муниципального образования «Котлас» на 2014-2019 годы»	90,6
313	1003	25 0 00 82530		Предоставление мер социальной поддержки отдельным категориям граждан по доставке твердого топлива на территории МО «Котлас»	90,6
313	1003	25 0 00 82530	800	Иные бюджетные ассигнования	90,6
313	1003	25 0 00 82530	810	Субсидии юридическим лицам (кроме некоммерческих организаций), индивидуальным предпринимателям, физическим лицам - производителям товаров, работ,услуг	90,6

313	1003	29 0 00 00000		Муниципальная программа муниципального образования «Котлас» «Поддержка жилищного фонда МО «Котлас» на 2014 -2019 годы»	87 027,0
313	1003	29 0 00 78740		Предоставление гражданам субсидий на оплату жилого помещения и коммунальных услуг (в части субвенций местным бюджетам)	87 027,0
313	1003	29 0 00 78740	200	Закупка товаров, работ и услуг для обеспечения государственных (муниципальных) нужд	1 742,7
313	1003	29 0 00 78740	240	Иные закупки товаров, работ и услуг для обеспечения государственных (муниципальных) нужд	1 742,7
313	1003	29 0 00 78740	300	Социальное обеспечение и иные выплаты населению	85 284,3
313	1003	29 0 00 78740	320	Социальные выплаты гражданам, кроме публичных нормативных социальных выплат	85 284,3
313	1003	31 0 00 00000		Муниципальная программа муниципального образования «Котлас» «Развитие общественного пассажирского транспорта МО «Котлас» на 2014-2019 годы»	1 175,7
313	1003	31 1 00 00000		Подпрограмма «Развитие общественного пассажирского транспорта»	1 175,7
313	1003	31 1 00 78910		Обеспечение равной доступности услуг общественного транспорта для категорий граждан, установленных статьями 2 и 4 Федерального закона от 12 января 1995 года №5-ФЗ «О ветеранах»	365,7
313	1003	31 1 00 78910	800	Иные бюджетные ассигнования	365,7
313	1003	31 1 00 78910	810	Субсидии юридическим лицам (кроме некоммерческих организаций), индивидуальным предпринимателям, физическим лицам - производителям товаров, работ,услуг	365,7
313	1003	31 1 00 83110		Предоставление мер социальной поддержки отдельным категориям граждан на проезд в автомобильном общественном транспорте в межмуниципальном (пригородном) сообщении в части дачных маршрутов	810,0
313	1003	31 1 00 83110	800	Иные бюджетные ассигнования	810,0
313	1003	31 1 00 83110	810	Субсидии юридическим лицам (кроме некоммерческих организаций), индивидуальным предпринимателям, физическим лицам - производителям товаров, работ,услуг	810,0
313	1003	38 0 00 00000		Муниципальная программа муниципального образования «Котлас» «Организация помывки в общем отделении бань отдельных категорий граждан на территории МО «Котлас» на 2014 - 2019 годы»	3 201,9
313	1003	38 0 00 83810		Предоставление мер социальной поддержки по помывке в общем отделении бань отдельным категориям граждан на территории МО «Котлас»	3 201,9
313	1003	38 0 00 83810	800	Иные бюджетные ассигнования	3 201,9
313	1003	38 0 00 83810	810	Субсидии юридическим лицам (кроме некоммерческих организаций), индивидуальным предпринимателям, физическим лицам - производителям товаров, работ,услуг	3 201,9
Администрация Вычегодского административного округа администрации муниципального образования «Котлас»					7 234,5
314	01			ОБЩЕГОСУДАРСТВЕННЫЕ ВОПРОСЫ	5 213,8
314	0104			Функционирование Правительства Российской Федерации, высших исполнительных органов государственной власти субъектов Российской Федерации, местных администраций	5 213,8
314	0104	22 0 00 00000		Муниципальная программа «Организация деятельности администрации Вычегодского административного округа муниципального образования «Котлас» на 2014-2019 годы»	5 213,8
314	0104	22 1 00 00000		Подпрограмма «Выполнение функций органами местного самоуправления»	5 213,8
314	0104	22 1 00 80010		Расходы на содержание органов местного самоуправления и обеспечение их функций	5 213,8
314	0104	22 1 00 80010	100	Расходы на выплаты персоналу в целях обеспечения выполнения функций государственными (муниципальными) органами, казенными учреждениями, органами управления государственными внебюджетными фондами	3 578,8
314	0104	22 1 00 80010	120	Расходы на выплаты персоналу государственных (муниципальных) органов	3 578,8
314	0104	22 1 00 80010	200	Закупка товаров, работ и услуг для обеспечения государственных (муниципальных) нужд	1 574,8
314	0104	22 1 00 80010	240	Иные закупки товаров, работ и услуг для обеспечения государственных (муниципальных) нужд	1 574,8
314	0104	22 1 00 80010	800	Иные бюджетные ассигнования	60,2
314	0104	22 1 00 80010	830	Исполнение судебных актов	0,0
314	0104	22 1 00 80010	850	Уплата налогов, сборов и иных платежей	60,2
314	04			НАЦИОНАЛЬНАЯ ЭКОНОМИКА	21,5
314	0412			Другие вопросы в области национальной экономики	21,5
314	0412	22 0 00 00000		Муниципальная программа «Организация деятельности администрации Вычегодского административного округа муниципального образования «Котлас» на 2014-2019 годы»	21,5
314	0412	22 2 00 00000		Подпрограмма «Реализация государственных функций в области национальной экономики»	21,5
314	0412	22 2 00 82210		Возмещение затрат, связанных с обеспечением жителей деревни Свининская и жителей закрытого военного городка, расположенного по адресу г. Котлас - 10, продовольственными товарами	21,5

314	0412	22 2 00 82210	800	Иные бюджетные ассигнования	21,5
314	0412	22 2 00 82210	810	Субсидии юридическим лицам (кроме некоммерческих организаций), индивидуальным предпринимателям, физическим лицам - производителям товаров, работ, услуг	21,5
314	05			ЖИЛИЩНО-КОММУНАЛЬНОЕ ХОЗЯЙСТВО	1 999,2
314	0503			Благоустройство	1 999,2
314	0503	22 0 00 00000		Муниципальная программа «Организация деятельности администрации Вычегодского административного округа муниципального образования «Котлас» на 2014-2019 годы»	1 999,2
314	0503	22 3 00 00000		Подпрограмма «Благоустройство»	1 999,2
314	0503	22 3 00 82220		Мероприятия по уличному освещению	1 999,2
314	0503	22 3 00 82220	200	Закупка товаров, работ и услуг для обеспечения государственных (муниципальных) нужд	1 999,2
314	0503	22 3 00 82220	240	Иные закупки товаров, работ и услуг для обеспечения государственных (муниципальных) нужд	1 999,2
Управление экономического развития администрации муниципального образования «Котлас»					81 422,7
315	01			ОБЩЕГОСУДАРСТВЕННЫЕ ВОПРОСЫ	9 450,3
315	0113			Другие общегосударственные вопросы	9 450,3
315	0113	03 0 00 00000		Муниципальная программа муниципального образования «Котлас» «Организация деятельности Управления экономического развития администрации МО «Котлас» на 2015-2019 годы»	9 400,3
315	0113	03 0 00 78700		Осуществление государственных полномочий по формированию торгового реестра	50,0
315	0113	03 0 00 78700	100	Расходы на выплаты персоналу в целях обеспечения выполнения функций государственными (муниципальными) органами, казенными учреждениями, органами управления государственными внебюджетными фондами	11,7
315	0113	03 0 00 78700	120	Расходы на выплаты персоналу государственных (муниципальных) органов	11,7
315	0113	03 0 00 78700	200	Закупка товаров, работ и услуг для обеспечения государственных (муниципальных) нужд	38,3
315	0113	03 0 00 78700	240	Иные закупки товаров, работ и услуг для обеспечения государственных (муниципальных) нужд	38,3
315	0113	03 0 00 78710		Осуществление государственных полномочий в сфере охраны труда	482,3
315	0113	03 0 00 78710	100	Расходы на выплаты персоналу в целях обеспечения выполнения функций государственными (муниципальными) органами, казенными учреждениями, органами управления государственными внебюджетными фондами	470,4
315	0113	03 0 00 78710	120	Расходы на выплаты персоналу государственных (муниципальных) органов	470,4
315	0113	03 0 00 78710	200	Закупка товаров, работ и услуг для обеспечения государственных (муниципальных) нужд	11,9
315	0113	03 0 00 78710	240	Иные закупки товаров, работ и услуг для обеспечения государственных (муниципальных) нужд	11,9
315	0113	03 0 00 80010		Расходы на содержание органов местного самоуправления и обеспечение их функций	8 868,0
315	0113	03 0 00 80010	100	Расходы на выплаты персоналу в целях обеспечения выполнения функций государственными (муниципальными) органами, казенными учреждениями, органами управления государственными внебюджетными фондами	8 463,4
315	0113	03 0 00 80010	120	Расходы на выплаты персоналу государственных (муниципальных) органов	8 463,4
315	0113	03 0 00 80010	200	Закупка товаров, работ и услуг для обеспечения государственных (муниципальных) нужд	387,3
315	0113	03 0 00 80010	240	Иные закупки товаров, работ и услуг для обеспечения государственных (муниципальных) нужд	387,3
315	0113	03 0 00 80010	800	Иные бюджетные ассигнования	17,3
315	0113	03 0 00 80010	830	Исполнение судебных актов	16,8
315	0113	03 0 00 80010	850	Уплата налогов, сборов и иных платежей	0,5
315	0113	36 0 00 00000		Муниципальная программа муниципального образования «Котлас» «Программа действий по улучшению условий и охраны труда в организациях МО «Котлас» на 2014 - 2020годы»	50,0
315	0113	36 0 00 83610		Мероприятия в сфере охраны труда	50,0
315	0113	36 0 00 83610	200	Закупка товаров, работ и услуг для обеспечения государственных (муниципальных) нужд	50,0
315	0113	36 0 00 83610	240	Иные закупки товаров, работ и услуг для обеспечения государственных (муниципальных) нужд	50,0
315	04			НАЦИОНАЛЬНАЯ ЭКОНОМИКА	42 050,2
315	0402			Топливоно-энергетический комплекс	4 180,8
315	0402	24 0 00 00000		Муниципальная программа муниципального образования «Котлас» «Газификация МО «Котлас» на 2014 - 2020 годы»	4 180,8

315	0402	24 0 00 70310		Бюджетные инвестиции в объекты капитального строительства собственности муниципальных образований	1 880,0
315	0402	24 0 00 70310	400	Капитальные вложения в объекты государственной (муниципальной) собственности	1 880,0
315	0402	24 0 00 70310	410	Бюджетные инвестиции	1 880,0
315	0402	24 0 00 82410		Строительство газораспределительных сетей включая газоснабжение жилых домов	2 300,8
315	0402	24 0 00 82410	400	Капитальные вложения в объекты государственной (муниципальной) собственности	2 300,8
315	0402	24 0 00 82410	410	Бюджетные инвестиции	2 300,8
315	0409			Дорожное хозяйство (дорожные фонды)	36 290,5
315	0409	26 0 00 00000		Муниципальная программа муниципального образования «Котлас» «Строительство объектов инженерной и социальной инфраструктуры МО «Котлас» на 2014-2019 годы»	36 290,5
315	0409	26 0 00 86040		Проектирование и строительство автодороги и тротуаров участка ул. 70 лет Октября от ул.Маяковского до пр.Мира в г.Котласе	25 969,3
315	0409	26 0 00 86040	400	Капитальные вложения в объекты государственной (муниципальной) собственности	25 969,3
315	0409	26 0 00 86040	410	Бюджетные инвестиции	25 969,3
315	0409	26 0 00 86100		Проектирование и строительство автомобильной дороги «Восточное шоссе» в г. Котласе	10 321,2
315	0409	26 0 00 86100	400	Капитальные вложения в объекты государственной (муниципальной) собственности	10 321,2
315	0409	26 0 00 86100	410	Бюджетные инвестиции	10 321,2
315	0409	26 0 00 86130		Проектирование и строительство автодороги по пр. Мира на участке от ул. Невского до объездной автодороги Котлас-Коряжма	0,0
315	0409	26 0 00 86130	400	Капитальные вложения в объекты государственной (муниципальной) собственности	0,0
315	0409	26 0 00 86130	410	Бюджетные инвестиции	0,0
315	0412			Другие вопросы в области национальной экономики	1 578,9
315	0412	26 0 00 00000		Муниципальная программа муниципального образования «Котлас» «Строительство объектов инженерной и социальной инфраструктуры МО «Котлас» на 2014-2019 годы»	1 328,9
315	0412	26 0 00 86150		Документация территориального планирования	1 328,9
315	0412	26 0 00 86150	200	Закупка товаров, работ и услуг для государственных (муниципальных) нужд	1 328,9
315	0412	26 0 00 86150	240	Иные закупки товаров, работ и услуг для обеспечения государственных (муниципальных) нужд	1 328,9
315	0412	27 0 00 00000		Муниципальная программа муниципального образования «Котлас» «Поддержка и развитие малого и среднего предпринимательства муниципального образования «Котлас» на 2014 - 2020 годы»	250,0
315	0412	27 0 00 82710		Муниципальная поддержка субъектов малого и среднего предпринимательства	250,0
315	0412	27 0 00 82710	200	Закупка товаров, работ и услуг для обеспечения государственных (муниципальных) нужд	65,0
315	0412	27 0 00 82710	240	Иные закупки товаров, работ и услуг для обеспечения государственных (муниципальных) нужд	65,0
315	0412	27 0 00 82710	800	Иные бюджетные ассигнования	185,0
315	0412	27 0 00 82710	810	Субсидии юридическим лицам (кроме некоммерческих организаций), индивидуальным предпринимателям, физическим лицам - производителям товаров, работ,услуг	185,0
315	05			ЖИЛИЩНО-КОММУНАЛЬНОЕ ХОЗЯЙСТВО	29 194,2
315	0502			Коммунальное хозяйство	6 104,9
315	0502	26 0 00 00000		Муниципальная программа муниципального образования «Котлас» «Строительство объектов инженерной и социальной инфраструктуры МО «Котлас» на 2014-2019 годы»	6 104,9
315	0502	26 0 00 70310		Софинансирование капитальных вложений в объекты муниципальной собственности муниципальных образований Архангельской области	2 000,0
315	0502	26 0 00 70310	400	Капитальные вложения в объекты государственной (муниципальной) собственности	2 000,0
315	0502	26 0 00 70310	410	Бюджетные инвестиции	2 000,0
315	0502	26 0 00 S0310		«Проектирование и строительство насосной станции III подъема водопровода у южной котельной за счет средств бюджета МО «Котлас»»»»	3 117,7
315	0502	26 0 00 S0310	400	Капитальные вложения в объекты государственной (муниципальной) собственности	3 117,7
315	0502	26 0 00 S0310	410	Бюджетные инвестиции	3 117,7
315	0502	26 0 00 86070		Проектирование и строительство насосной станции III подъема водопровода у южной котельной	987,2
315	0502	26 0 00 86070	400	Капитальные вложения в объекты государственной (муниципальной) собственности	987,2
315	0502	26 0 00 86070	410	Бюджетные инвестиции	987,2

315	0503			Благоустройство	23 089,3
315	0503	26 0 00 00000		Муниципальная программа муниципального образования «Котлас» «Строительство объектов инженерной и социальной инфраструктуры МО «Котлас» на 2014-2019 годы»	16 898,7
315	0503	26 0 00 86160		Проектирование и строительство объекта «Экопарк» в г.Котласе	16 898,7
315	0503	26 0 00 86160	400	Капитальные вложения в объекты государственной (муниципальной) собственности	16 898,7
315	0503	26 0 00 86160	410	Бюджетные инвестиции	16 898,7
315	0503	30 0 00 00000		Муниципальная программа муниципального образования «Котлас» «Формирование современной городской среды МО «Котлас» на 2017 год»	6 190,6
315	0503	30 0 00 L5550		Формирование современной городской среды	100,9
315	0503	30 0 00 L5550	200	Закупка товаров, работ и услуг для обеспечения государственных (муниципальных) нужд	100,9
315	0503	30 0 00 L5550	240	Иные закупки товаров, работ и услуг для обеспечения государственных (муниципальных) нужд	100,9
315	0503	30 0 00 R5550		Поддержка государственных программ субъектов Российской Федерации и муниципальных программ формирования современной городской среды	6 089,7
315	0503	30 0 00 R5550	200	Закупка товаров, работ и услуг для обеспечения государственных (муниципальных) нужд	6 089,7
315	0503	30 0 00 R5550	240	Иные закупки товаров, работ и услуг для обеспечения государственных (муниципальных) нужд	6 089,7
315	07			ОБРАЗОВАНИЕ	728,0
315	0702			Общее образование	728,0
315	0702	26 0 00 00000		Муниципальная программа муниципального образования «Котлас» «Строительство объектов инженерной и социальной инфраструктуры МО «Котлас» на 2014-2019 годы»	728,0
315	0702	26 0 00 86140		Проектирование школы на 860 мест в г.Котласе	728,0
315	0702	26 0 00 86140	400	Капитальные вложения в объекты государственной (муниципальной) собственности	728,0
315	0702	26 0 00 86140	410	Бюджетные инвестиции	728,0
Управление по социальным вопросам администрации муниципального образования «Котлас»					1 265 541,4
316	01			ОБЩЕГОСУДАРСТВЕННЫЕ ВОПРОСЫ	31 563,0
316	0113			Другие общегосударственные вопросы	31 563,0
316	0113	01 0 00 00000		Муниципальная программа муниципального образования «Котлас» «Реализация приоритетных направлений в социальной сфере МО «Котлас» на 2015-2020 годы»	31 563,0
316	0113	01 3 00 00000		Подпрограмма «Котлас культурный»	4 163,1
316	0113	01 3 00 78310		Повышение средней заработной платы работников муниципальных учреждений культуры в целях реализации Указа Президента Российской Федерации от 7 мая 2012 года № 597 «О мероприятиях по реализации государственной социальной политики»	20,5
316	0113	01 3 00 78310	600	Предоставление субсидий бюджетным, автономным учреждениям и иным некоммерческим организациям	20,5
316	0113	01 3 00 78310	610	Субсидии бюджетным учреждениям	20,5
316	0113	01 3 00 80020		Гарантии и компенсации для лиц, работающих в муниципальных учреждениях	47,7
316	0113	01 3 00 80020	600	Предоставление субсидий бюджетным, автономным учреждениям и иным некоммерческим организациям	47,7
316	0113	01 3 00 80020	610	Субсидии бюджетным учреждениям	47,7
316	0113	01 3 00 80050		Расходы на обеспечение деятельности подведомственных учреждений	4 093,7
316	0113	01 3 00 80050	600	Предоставление субсидий бюджетным, автономным учреждениям и иным некоммерческим организациям	4 093,7
316	0113	01 3 00 80050	610	Субсидии бюджетным учреждениям	4 093,7
316	0113	01 3 00 S8310		Повышение средней заработной платы работников муниципальных учреждений культуры в целях реализации Указа Президента Российской Федерации от 07 мая 2012 года №597 «О мероприятиях по реализации государственной социальной политики»	1,2
316	0113	01 3 00 S8310	600	Предоставление субсидий бюджетным, автономным учреждениям и иным некоммерческим организациям	1,2
316	0113	01 3 00 S8310	610	Субсидии бюджетным учреждениям	1,2
316	0113	01 7 00 00000		Подпрограмма «Управление социальной сферой на территории муниципального образования «Котлас»	27 399,9
316	0113	01 7 00 78660		Осуществление государственных полномочий по организации и осуществлению деятельности по опеке и попечительству	6 498,3
316	0113	01 7 00 78660	100	Расходы на выплаты персоналу в целях обеспечения выполнения функций государственными (муниципальными) органами, казенными учреждениями, органами управления государственными внебюджетными фондами	6 039,8
316	0113	01 7 00 78660	120	Расходы на выплаты персоналу государственных (муниципальных) органов	6 039,8

316	0113	01 7 00 78660	200	Закупка товаров, работ и услуг для обеспечения государственных (муниципальных) нужд	458,5
316	0113	01 7 00 78660	240	Иные закупки товаров, работ и услуг для обеспечения государственных (муниципальных) нужд	458,5
316	0113	01 7 00 80010		Расходы на содержание органов местного самоуправления и обеспечение их функций	20 901,6
316	0113	01 7 00 80010	100	Расходы на выплаты персоналу в целях обеспечения выполнения функций государственными (муниципальными) органами, казенными учреждениями, органами управления государственными внебюджетными фондами	19 506,1
316	0113	01 7 00 80010	120	Расходы на выплаты персоналу государственных (муниципальных) органов	19 506,1
316	0113	01 7 00 80010	200	Закупка товаров, работ и услуг для обеспечения государственных (муниципальных) нужд	1 383,0
316	0113	01 7 00 80010	240	Иные закупки товаров, работ и услуг для обеспечения государственных (муниципальных) нужд	1 383,0
316	0113	01 7 00 80010	800	Иные бюджетные ассигнования	12,5
316	0113	01 7 00 80010	850	Уплата налогов, сборов и иных платежей	12,5
316	04			НАЦИОНАЛЬНАЯ ЭКОНОМИКА	218,3
316	0412			Другие вопросы в области национальной экономики	218,3
316	0412	01 0 00 00000		Муниципальная программа муниципального образования «Котлас» «Реализация приоритетных направлений в социальной сфере МО «Котлас» на 2015-2020 годы»	218,3
316	0412	01 4 00 00000		Подпрограмма «Развитие туризма на территории муниципального образования «Котлас»	218,3
316	0412	01 4 00 80170		Мероприятия в сфере туризма	218,3
316	0412	01 4 00 80170	200	Закупка товаров, работ и услуг для обеспечения государственных (муниципальных) нужд	10,0
316	0412	01 4 00 80170	240	Иные закупки товаров, работ и услуг для обеспечения государственных (муниципальных) нужд	10,0
316	0412	01 4 00 80170	600	Предоставление субсидий бюджетным, автономным учреждениям и иным некоммерческим организациям	208,3
316	0412	01 4 00 80170	610	Субсидии бюджетным учреждениям	200,3
316	0412	01 4 00 80170	630	Субсидии некоммерческим организациям (за исключением государственных (муниципальных) учреждений)	8,0
316	05			ЖИЛИЩНО-КОММУНАЛЬНОЕ ХОЗЯЙСТВО	1 807,2
316	0503			Благоустройство	1 807,2
316	0503	30 0 00 00000		Муниципальная программа муниципального образования «Котлас» «Формирование современной городской среды МО «Котлас» на 2017 год»	1 807,2
316	0503	30 0 00 L5600		Субсидии на поддержку обустройства мест массового отдыха населения (городских парков)	13,5
316	0503	30 0 00 L5600	200	Закупка товаров, работ и услуг для обеспечения государственных (муниципальных) нужд	13,5
316	0503	30 0 00 L5600	240	Иные закупки товаров, работ и услуг для обеспечения государственных (муниципальных) нужд	13,5
316	0503	30 0 00 R5600		Субсидии на поддержку обустройства мест массового отдыха населения (городских парков)	1 793,7
316	0503	30 0 00 R5600	200	Закупка товаров, работ и услуг для обеспечения государственных (муниципальных) нужд	1 793,7
316	0503	30 0 00 R5600	240	Иные закупки товаров, работ и услуг для обеспечения государственных (муниципальных) нужд	1 793,7
316	07			ОБРАЗОВАНИЕ	1 049 887,4
316	0701			Дошкольное образование	481 330,5
316	0701	01 0 00 00000		Муниципальная программа муниципального образования «Котлас» «Реализация приоритетных направлений в социальной сфере МО «Котлас» на 2015-2020 годы»	481 209,0
316	0701	01 1 00 00000		Подпрограмма «Развитие образования МО «Котлас»	481 209,0
316	0701	01 1 00 71400		Резервный фонд Правительства Архангельской области	348,1
316	0701	01 1 00 71400	400	Капитальные вложения в объекты государственной (муниципальной) собственности	348,1
316	0701	01 1 00 71400	460	Субсидии бюджетным и автономным учреждениям, государственным (муниципальным) унитарным предприятиям на осуществление капитальных вложений в объекты капитального строительства государственной (муниципальной) собственности или приобретение объектов недвижимого имущества в государственную (муниципальную) собственность	348,1
316	0701	01 1 00 78390		Возмещение расходов, связанных с реализацией мер социальной поддержки по предоставлению компенсации расходов на оплату жилых помещений, отопления и освещения педагогическим работникам образовательных организаций в сельских населенных пунктах, рабочих поселках (поселках городского типа)	6 655,6
316	0701	01 1 00 78390	600	Предоставление субсидий бюджетным, автономным учреждениям и иным некоммерческим организациям	6 655,6
316	0701	01 1 00 78390	610	Субсидии бюджетным учреждениям	6 655,6

316	0701	01 1 00 78590		Оздоровление муниципальных финансов	127,9
316	0701	01 1 00 78590	600	Предоставление субсидий бюджетным, автономным учреждениям и иным некоммерческим организациям	127,9
316	0701	01 1 00 78590	610	Субсидии бюджетным учреждениям	127,9
316	0701	01 1 00 78600		Поддержка муниципальных образований Архангельской области в целях реализации плана мероприятий («дорожной карты») «Изменения в отраслях социальной сферы, направленные на повышение эффективности образования и науки в Архангельской области», утвержденного распоряжением Правительства Архангельской области от 13 марта 2013 года № 60-рп	6 560,0
316	0701	01 1 00 78600	600	Предоставление субсидий бюджетным, автономным учреждениям и иным некоммерческим организациям	6 560,0
316	0701	01 1 00 78600	610	Субсидии бюджетным учреждениям	6 560,0
316	0701	01 1 00 78620		Реализация образовательных программ	325 926,4
316	0701	01 1 00 78620	600	Предоставление субсидий бюджетным, автономным учреждениям и иным некоммерческим организациям	325 926,4
316	0701	01 1 00 78620	610	Субсидии бюджетным учреждениям	323 871,0
316	0701	01 1 00 78620	630	Субсидии некоммерческим организациям (за исключением государственных (муниципальных) учреждений)	2 055,4
316	0701	01 1 00 80020		Гарантии и компенсации для лиц, работающих в муниципальных учреждениях	3 320,2
316	0701	01 1 00 80020	600	Предоставление субсидий бюджетным, автономным учреждениям и иным некоммерческим организациям	3 320,2
316	0701	01 1 00 80020	610	Субсидии бюджетным учреждениям	3 320,2
316	0701	01 1 00 80050		Расходы на обеспечение деятельности подведомственных учреждений	133 850,7
316	0701	01 1 00 80050	600	Предоставление субсидий бюджетным, автономным учреждениям и иным некоммерческим организациям	133 850,7
316	0701	01 1 00 80050	610	Субсидии бюджетным учреждениям	133 850,7
316	0701	01 1 00 80060		Укрепление материально-технической базы учреждений	2 730,3
316	0701	01 1 00 80060	600	Предоставление субсидий бюджетным, автономным учреждениям и иным некоммерческим организациям	2 730,3
316	0701	01 1 00 80060	610	Субсидии бюджетным учреждениям	2 730,3
316	0701	01 1 00 80110		Мероприятия в сфере образования	8,0
316	0701	01 1 00 80110	600	Предоставление субсидий бюджетным, автономным учреждениям и иным некоммерческим организациям	8,0
316	0701	01 1 00 80110	610	Субсидии бюджетным учреждениям	8,0
316	0701	01 1 00 80130		Реконструкция шатровой кровли над зданием МДОУ «Детский сад комбинированного вида N 28 «Золотой ключик», расположенного по адресу: город Котлас, пос.Вычегодский ул. Загородная, д. 4А	1 591,8
316	0701	01 1 00 80130	400	Капитальные вложения в объекты государственной (муниципальной) собственности	1 591,8
316	0701	01 1 00 80130	460	Субсидии бюджетным и автономным учреждениям, государственным (муниципальным) унитарным предприятиям на осуществление капитальных вложений в объекты капитального строительства государственной (муниципальной) собственности или приобретение объектов недвижимого имущества в государственную (муниципальную) собственность	1 591,8
316	0701	01 1 00 81170		Строительство тентовых навесов МДОУ «Детский сад комбинированного вида N 8 «Журавлик» по адресу г. Котлас, ул. 70 лет Октября, д. 25а	50,0
316	0701	01 1 00 81170	400	Капитальные вложения в объекты государственной (муниципальной) собственности	50,0
316	0701	01 1 00 81170	460	Субсидии бюджетным и автономным учреждениям, государственным (муниципальным) унитарным предприятиям на осуществление капитальных вложений в объекты капитального строительства государственной (муниципальной) собственности или приобретение объектов недвижимого имущества в государственную (муниципальную) собственность	50,0
316	0701	01 1 00 L0270		Мероприятия в сфере образования	40,0
316	0701	01 1 00 L0270	600	Предоставление субсидий бюджетным, автономным учреждениям и иным некоммерческим организациям	40,0
316	0701	01 1 00 L0270	610	Субсидии бюджетным учреждениям	40,0
316	0701	23 0 00 00000		Муниципальная программа муниципального образования «Котлас» «Энергосбережение в МО «Котлас» на 2014-2020 годы»	121,5
316	0701	23 0 00 80080		Мероприятия в сфере энергосбережения	121,5
316	0701	23 0 00 80080	600	Предоставление субсидий бюджетным, автономным учреждениям и иным некоммерческим организациям	121,5
316	0701	23 0 00 80080	610	Субсидии бюджетным учреждениям	121,5
316	0702			Общее образование	424 421,4
316	0702	01 0 00 00000		Муниципальная программа муниципального образования «Котлас» «Реализация приоритетных направлений в социальной сфере МО «Котлас» на 2015-2020 годы»	424 341,4
316	0702	01 1 00 00000		Подпрограмма «Развитие образования МО «Котлас»	424 341,4

316	0702	01 1 00 71400		Резервный фонд Правительства Архангельской области	962,8
316	0702	01 1 00 71400	600	Предоставление субсидий бюджетным, автономным учреждениям и иным некоммерческим организациям	962,8
316	0702	01 1 00 71400	610	Субсидии бюджетным учреждениям	962,8
316	0702	01 1 00 78390		Возмещение расходов, связанных с реализацией мер социальной поддержки по предоставлению компенсации расходов на оплату жилых помещений, отопления и освещения педагогическим работникам образовательных организаций в сельских населенных пунктах, рабочих поселках (поселках городского типа)	7 174,3
316	0702	01 1 00 78390	600	Предоставление субсидий бюджетным, автономным учреждениям и иным некоммерческим организациям	7 174,3
316	0702	01 1 00 78390	610	Субсидии бюджетным учреждениям	7 174,3
316	0702	01 1 00 78590		Оздоровление муниципальных финансов	411,7
316	0702	01 1 00 78590	600	Предоставление субсидий бюджетным, автономным учреждениям и иным некоммерческим организациям	411,7
316	0702	01 1 00 78590	610	Субсидии бюджетным учреждениям	411,7
316	0702	01 1 00 78600		Поддержка муниципальных образований Архангельской области в целях реализации плана мероприятий («дорожной карты») «Изменения в отраслях социальной сферы, направленные на повышение эффективности образования и науки в Архангельской области», утвержденного распоряжением Правительства Архангельской области от 13 марта 2013 года № 60-рп	912,5
316	0702	01 1 00 78600	600	Предоставление субсидий бюджетным, автономным учреждениям и иным некоммерческим организациям	912,5
316	0702	01 1 00 78600	610	Субсидии бюджетным учреждениям	912,5
316	0702	01 1 00 78620		Реализация образовательных программ	322 183,1
316	0702	01 1 00 78620	600	Предоставление субсидий бюджетным, автономным учреждениям и иным некоммерческим организациям	322 183,1
316	0702	01 1 00 78620	610	Субсидии бюджетным учреждениям	315 542,0
316	0702	01 1 00 78620	630	Субсидии некоммерческим организациям (за исключением государственных (муниципальных) учреждений)	6 641,1
316	0702	01 1 00 80020		Гарантии и компенсации для лиц, работающих в муниципальных учреждениях	2 850,2
316	0702	01 1 00 80020	600	Предоставление субсидий бюджетным, автономным учреждениям и иным некоммерческим организациям	2 850,2
316	0702	01 1 00 80020	610	Субсидии бюджетным учреждениям	2 850,2
316	0702	01 1 00 80050		Расходы на обеспечение деятельности подведомственных учреждений	69 956,0
316	0702	01 1 00 80050	600	Предоставление субсидий бюджетным, автономным учреждениям и иным некоммерческим организациям	69 956,0
316	0702	01 1 00 80050	610	Субсидии бюджетным учреждениям	69 956,0
316	0702	01 1 00 80060		Укрепление материально-технической базы учреждений	9 742,0
316	0702	01 1 00 80060	600	Предоставление субсидий бюджетным, автономным учреждениям и иным некоммерческим организациям	9 742,0
316	0702	01 1 00 80060	610	Субсидии бюджетным учреждениям	9 742,0
316	0702	01 1 00 80070		Социальные выплаты	14,4
316	0702	01 1 00 80070	600	Предоставление субсидий бюджетным, автономным учреждениям и иным некоммерческим организациям	14,4
316	0702	01 1 00 80070	610	Субсидии бюджетным учреждениям	14,4
316	0702	01 1 00 80110		Мероприятия в сфере образования	140,3
316	0702	01 1 00 80110	600	Предоставление субсидий бюджетным, автономным учреждениям и иным некоммерческим организациям	140,3
316	0702	01 1 00 80110	610	Субсидии бюджетным учреждениям	140,3
316	0702	01 1 00 81110		Реконструкция шатровой кровли над зданием МОУ «Средняя общеобразовательная школа N 17», расположенным по адресу: Архангельская область, г. Котлас, ул. Багратиона, д.10	9 000,0
316	0702	01 1 00 81110	400	Капитальные вложения в объекты государственной (муниципальной) собственности	9 000,0
316	0702	01 1 00 81110	460	Субсидии бюджетным и автономным учреждениям, государственным (муниципальным) унитарным предприятиям на осуществление капитальных вложений в объекты капитального строительства государственной (муниципальной) собственности или приобретение объектов недвижимого имущества в государственную (муниципальную) собственность	9 000,0
316	0702	01 1 00 81160		Установка ограждения МОУ «СОШ №91» (Архангельская обл., г. Котлас, п. Вычегодский, ул. Ленина, д.39)	994,1
316	0702	01 1 00 81160	400	Капитальные вложения в объекты государственной (муниципальной) собственности	994,1
316	0702	01 1 00 81160	460	Субсидии бюджетным и автономным учреждениям, государственным (муниципальным) унитарным предприятиям на осуществление капитальных вложений в объекты капитального строительства государственной (муниципальной) собственности или приобретение объектов недвижимого имущества в государственную (муниципальную) собственность	994,1

316	0702	23 0 00 00000		Муниципальная программа муниципального образования «Котлас» «Энергосбережение в МО «Котлас» на 2014-2020 годы»	80,0
316	0702	23 0 00 80080		Мероприятия в сфере энергосбережения	80,0
316	0702	23 0 00 80080	600	Предоставление субсидий бюджетным, автономным учреждениям и иным некоммерческим организациям	80,0
316	0702	23 0 00 80080	610	Субсидии бюджетным учреждениям	80,0
316	0703			Дополнительное образование детей	116 762,5
316	0703	01 0 00 00000		Муниципальная программа муниципального образования «Котлас» «Реализация приоритетных направлений в социальной сфере МО «Котлас» на 2015-2020 годы»	116 673,7
316	0703	01 1 00 00000		Подпрограмма «Развитие образования МО «Котлас»	29 825,4
316	0703	01 1 00 71400		Резервный фонд Правительства Архангельской области	90,0
316	0703	01 1 00 71400	600	Предоставление субсидий бюджетным, автономным учреждениям и иным некоммерческим организациям	90,0
316	0703	01 1 00 71400	610	Субсидии бюджетным учреждениям	90,0
316	0703	01 1 00 78300		Повышение средней заработной платы педагогических работников муниципальных учреждений дополнительного образования в целях реализации Указа Президента Российской Федерации от 1 июня 2012 года № 761 «О Национальной стратегии действий в интересах детей на 2012-2017 годы»	2 114,4
316	0703	01 1 00 78300	600	Предоставление субсидий бюджетным, автономным учреждениям и иным некоммерческим организациям	2 114,4
316	0703	01 1 00 78300	610	Субсидии бюджетным учреждениям	2 114,4
316	0703	01 1 00 80020		Гарантии и компенсации для лиц, работающих в муниципальных учреждениях	177,8
316	0703	01 1 00 80020	600	Предоставление субсидий бюджетным, автономным учреждениям и иным некоммерческим организациям	177,8
316	0703	01 1 00 80020	610	Субсидии бюджетным учреждениям	177,8
316	0703	01 1 00 80050		Расходы на обеспечение деятельности подведомственных учреждений	25 256,1
316	0703	01 1 00 80050	600	Предоставление субсидий бюджетным, автономным учреждениям и иным некоммерческим организациям	25 256,1
316	0703	01 1 00 80050	610	Субсидии бюджетным учреждениям	25 256,1
316	0703	01 1 00 80060		Укрепление материально-технической базы учреждений	108,2
316	0703	01 1 00 80060	600	Предоставление субсидий бюджетным, автономным учреждениям и иным некоммерческим организациям	108,2
316	0703	01 1 00 80060	610	Субсидии бюджетным учреждениям	108,2
316	0703	01 1 00 80110		Мероприятия в сфере образования	348,9
316	0703	01 1 00 80110	600	Предоставление субсидий бюджетным, автономным учреждениям и иным некоммерческим организациям	348,9
316	0703	01 1 00 80110	610	Субсидии бюджетным учреждениям	348,9
316	0703	01 1 00 S8300		Повышение средней заработной платы педагогических работников муниципальных учреждений дополнительного образования в целях реализации Указа Президента Российской Федерации от 1 июня 2012 года №761 «О Национальной стратегии действий в интересах детей на 2012-2017 годы»	1 730,0
316	0703	01 1 00 S8300	600	Предоставление субсидий бюджетным, автономным учреждениям и иным некоммерческим организациям	1 730,0
316	0703	01 1 00 S8300	610	Субсидии бюджетным учреждениям	1 730,0
316	0703	01 2 00 00000		Подпрограмма «Спортивный город-здоровый город»	34 055,9
316	0703	01 2 00 78300		Повышение средней заработной платы педагогических работников муниципальных учреждений дополнительного образования в целях реализации Указа Президента Российской Федерации от 1 июня 2012 года № 761 «О Национальной стратегии действий в интересах детей на 2012-2017 годы»	1 946,7
316	0703	01 2 00 78300	600	Предоставление субсидий бюджетным, автономным учреждениям и иным некоммерческим организациям	1 946,7
316	0703	01 2 00 78300	610	Субсидии бюджетным учреждениям	1 946,7
316	0703	01 2 00 80020		Гарантии и компенсации для лиц, работающих в муниципальных учреждениях	230,8
316	0703	01 2 00 80020	600	Предоставление субсидий бюджетным, автономным учреждениям и иным некоммерческим организациям	230,8
316	0703	01 2 00 80020	610	Субсидии бюджетным учреждениям	230,8
316	0703	01 2 00 80050		Расходы на обеспечение деятельности подведомственных учреждений	29 424,7
316	0703	01 2 00 80050	600	Предоставление субсидий бюджетным, автономным учреждениям и иным некоммерческим организациям	29 424,7
316	0703	01 2 00 80050	610	Субсидии бюджетным учреждениям	29 424,7
316	0703	01 2 00 80060		Укрепление материально-технической базы учреждений	656,0
316	0703	01 2 00 80060	600	Предоставление субсидий бюджетным, автономным учреждениям и иным некоммерческим организациям	656,0
316	0703	01 2 00 80060	610	Субсидии бюджетным учреждениям	656,0

316	0703	01 2 00 80150		Мероприятия в области физической культуры и спорта	204,9
316	0703	01 2 00 80150	600	Предоставление субсидий бюджетным, автономным учреждениям и иным некоммерческим организациям	204,9
316	0703	01 2 00 80150	610	Субсидии бюджетным учреждениям	204,9
316	0703	01 2 00 S8300		Повышение средней заработной платы педагогических работников муниципальных учреждений дополнительного образования в целях реализации Указа Президента Российской Федерации от 1 июня 2012 года №761 «О Национальной стратегии действий в интересах детей на 2012-2017 годы»	1 592,8
316	0703	01 2 00 S8300	600	Предоставление субсидий бюджетным, автономным учреждениям и иным некоммерческим организациям	1 592,8
316	0703	01 2 00 S8300	610	Субсидии бюджетным учреждениям	1 592,8
316	0703	01 3 00 00000		Подпрограмма «Котлас культурный»	52 792,4
316	0703	01 3 00 78300		Повышение средней заработной платы педагогических работников муниципальных учреждений дополнительного образования в целях реализации Указа Президента Российской Федерации от 1 июня 2012 года № 761 «О Национальной стратегии действий в интересах детей на 2012-2017 годы»	1 457,3
316	0703	01 3 00 78300	600	Предоставление субсидий бюджетным, автономным учреждениям и иным некоммерческим организациям	1 457,3
316	0703	01 3 00 78300	610	Субсидии бюджетным учреждениям	1 457,3
316	0703	01 3 00 78390		Возмещение расходов, связанных с реализацией мер социальной поддержки по предоставлению компенсации расходов на оплату жилых помещений, отопления и освещения педагогическим работникам образовательных организаций в сельских населенных пунктах, рабочих поселках (поселках городского типа)	1 102,2
316	0703	01 3 00 78390	600	Предоставление субсидий бюджетным, автономным учреждениям и иным некоммерческим организациям	1 102,2
316	0703	01 3 00 78390	610	Субсидии бюджетным учреждениям	1 102,2
316	0703	01 3 00 78590		Оздоровление муниципальных финансов	312,1
316	0703	01 3 00 78590	600	Предоставление субсидий бюджетным, автономным учреждениям и иным некоммерческим организациям	312,1
316	0703	01 3 00 78590	610	Субсидии бюджетным учреждениям	312,1
316	0703	01 3 00 80020		Гарантии и компенсации для лиц, работающих в муниципальных учреждениях	328,2
316	0703	01 3 00 80020	600	Предоставление субсидий бюджетным, автономным учреждениям и иным некоммерческим организациям	328,2
316	0703	01 3 00 80020	610	Субсидии бюджетным учреждениям	328,2
316	0703	01 3 00 80050		Расходы на обеспечение деятельности подведомственных учреждений	47 444,8
316	0703	01 3 00 80050	600	Предоставление субсидий бюджетным, автономным учреждениям и иным некоммерческим организациям	47444,8
316	0703	01 3 00 80050	610	Субсидии бюджетным учреждениям	47444,8
316	0703	01 3 00 80060		Укрепление материально-технической базы учреждений	955,4
316	0703	01 3 00 80060	600	Предоставление субсидий бюджетным, автономным учреждениям и иным некоммерческим организациям	955,4
316	0703	01 3 00 80060	610	Субсидии бюджетным учреждениям	955,4
316	0703	01 3 00 S8300		Повышение средней заработной платы педагогических работников муниципальных учреждений дополнительного образования в целях реализации Указа Президента Российской Федерации от 1 июня 2012 года № 761 «О Национальной стратегии действий в интересах детей на 2012-2017 годы»	1192,4
316	0703	01 3 00 S8300	600	Предоставление субсидий бюджетным, автономным учреждениям и иным некоммерческим организациям	1192,4
316	0703	01 3 00 S8300	610	Субсидии бюджетным учреждениям	1192,4
316	0703	23 0 00 00000		Муниципальная программа муниципального образования «Котлас» «Энергосбережение в МО «Котлас» на 2014-2020 годы»	88,8
316	0703	23 0 00 80080		Мероприятия в сфере энергосбережения	88,8
316	0703	23 0 00 80080	600	Предоставление субсидий бюджетным, автономным учреждениям и иным некоммерческим организациям	88,8
316	0703	23 0 00 80080	610	Субсидии бюджетным учреждениям	88,8
316	0707			Молодежная политика	13 234,2
316	0707	01 0 00 00000		Муниципальная программа муниципального образования «Котлас» «Реализация приоритетных направлений в социальной сфере МО «Котлас» на 2015-2020 годы»	13 234,2
316	0707	01 1 00 00000		Подпрограмма «Развитие образования МО «Котлас»	4 711,9
316	0707	01 1 00 78320		Мероприятия по проведению оздоровительной кампании детей	4 211,9
316	0707	01 1 00 78320	600	Предоставление субсидий бюджетным, автономным учреждениям и иным некоммерческим организациям	4 211,9
316	0707	01 1 00 78320	610	Субсидии бюджетным учреждениям	4 211,9

316	0707	01 1 00 S8320		Мероприятия по проведению оздоровительной кампании детей за счет средств бюджета МО «Котлас»	500,0
316	0707	01 1 00 S8320	600	Предоставление субсидий бюджетным, автономным учреждениям и иным некоммерческим организациям	500,0
316	0707	01 1 00 S8320	610	Субсидии бюджетным учреждениям	500,0
316	0707	01 5 00 00000		Подпрограмма «Котлас Молодежный»	8 522,3
316	0707	01 5 00 78530		Мероприятия по реализации молодежной политики в муниципальных образованиях	150,0
316	0707	01 5 00 78530	600	Предоставление субсидий бюджетным, автономным учреждениям и иным некоммерческим организациям	150,0
316	0707	01 5 00 78530	610	Субсидии бюджетным учреждениям	150,0
316	0707	01 5 00 78590		Оздоровление муниципальных финансов	32,0
316	0707	01 5 00 78590	600	Предоставление субсидий бюджетным, автономным учреждениям и иным некоммерческим организациям	32,0
316	0707	01 5 00 78590	610	Субсидии бюджетным учреждениям	32,0
316	0707	01 5 00 80020		Гарантии и компенсации для лиц, работающих в муниципальных учреждениях	34,9
316	0707	01 5 00 80020	600	Предоставление субсидий бюджетным, автономным учреждениям и иным некоммерческим организациям	34,9
316	0707	01 5 00 80020	610	Субсидии бюджетным учреждениям	34,9
316	0707	01 5 00 80050		Расходы на обеспечение деятельности подведомственных учреждений	7 918,0
316	0707	01 5 00 80050	600	Предоставление субсидий бюджетным, автономным учреждениям и иным некоммерческим организациям	7 918,0
316	0707	01 5 00 80050	610	Субсидии бюджетным учреждениям	7 918,0
316	0707	01 5 00 80180		Мероприятия по реализации молодежной политики	310,4
316	0707	01 5 00 80180	600	Предоставление субсидий бюджетным, автономным учреждениям и иным некоммерческим организациям	310,4
316	0707	01 5 00 80180	610	Субсидии бюджетным учреждениям	310,4
316	0707	01 5 00 S8530		Мероприятия по реализации молодежной политики в муниципальных образованиях	77,0
316	0707	01 5 00 S8530	600	Предоставление субсидий бюджетным, автономным учреждениям и иным некоммерческим организациям	77,0
316	0707	01 5 00 S8530	610	Субсидии бюджетным учреждениям	77,0
316	0709			Другие вопросы в области образования	14 138,8
316	0709	01 0 00 00000		Муниципальная программа муниципального образования «Котлас» «Реализация приоритетных направлений в социальной сфере МО «Котлас» на 2015-2020 годы»	14 138,8
316	0709	01 1 00 00000		Подпрограмма «Развитие образования МО «Котлас»	14 138,8
316	0709	01 1 00 80050		Расходы на обеспечение деятельности подведомственных учреждений	13 945,7
316	0709	01 1 00 80050	100	Расходы на выплаты персоналу в целях обеспечения выполнения функций государственными (муниципальными) органами, казенными учреждениями, органами управления государственными внебюджетными фондами	10 293,4
316	0709	01 1 00 80050	110	Расходы на выплаты персоналу казенных учреждений	10 293,4
316	0709	01 1 00 80050	200	Закупка товаров, работ и услуг для обеспечения государственных (муниципальных) нужд	3 529,1
316	0709	01 1 00 80050	240	Иные закупки товаров, работ и услуг для обеспечения государственных (муниципальных) нужд	3 529,1
316	0709	01 1 00 80050	800	Иные бюджетные ассигнования	123,2
316	0709	01 1 00 80050	850	Уплата налогов, сборов и иных платежей	123,2
316	0709	01 1 00 80110		Мероприятия в сфере образования	193,1
316	0709	01 1 00 80110	200	Закупка товаров, работ и услуг для обеспечения государственных (муниципальных) нужд	0,0
316	0709	01 1 00 80110	240	Иные закупки товаров, работ и услуг для обеспечения государственных (муниципальных) нужд	0,0
316	0709	01 1 00 80110	300	Социальное обеспечение и иные выплаты населению	193,1
316	0709	01 1 00 80110	350	Премии и гранты	193,1
316	08			КУЛЬТУРА, КИНЕМАТОГРАФИЯ	129 529,2
316	0801			Культура	129 529,2
316	0801	01 0 00 00000		Муниципальная программа муниципального образования «Котлас» «Реализация приоритетных направлений в социальной сфере МО «Котлас» на 2015-2020 годы»	129 529,2
316	0801	01 3 00 00000		Подпрограмма «Котлас культурный»	129 529,2

316	0801	01 3 00 78240		Частичное возмещение расходов по предоставлению мер социальной поддержки квалифицированных специалистов учреждений культуры и образовательных организаций (кроме педагогических работников), финансируемых из местных бюджетов, проживающих и работающих в сельских населенных пунктах, рабочих поселках (поселках городского типа)	6,5
316	0801	01 3 00 78240	600	Предоставление субсидий бюджетным, автономным учреждениям и иным некоммерческим организациям	6,5
316	0801	01 3 00 78240	610	Субсидии бюджетным учреждениям	6,5
316	0801	01 3 00 78310		Повышение средней заработной платы работников муниципальных учреждений культуры в целях реализации Указа Президента Российской Федерации от 7 мая 2012 года № 597 «О мероприятиях по реализации государственной социальной политики»	21 107,9
316	0801	01 3 00 78310	600	Предоставление субсидий бюджетным, автономным учреждениям и иным некоммерческим организациям	21 107,9
316	0801	01 3 00 78310	610	Субсидии бюджетным учреждениям	21 107,9
316	0801	01 3 00 78360		Общественно значимые культурные мероприятия в рамках проекта «ЛЮБО-ДОРОГО»	500,0
316	0801	01 3 00 78360	600	Предоставление субсидий бюджетным, автономным учреждениям и иным некоммерческим организациям	500,0
316	0801	01 3 00 78360	610	Субсидии бюджетным учреждениям	500,0
316	0801	01 3 00 78590		Оздоровление муниципальных финансов	274,3
316	0801	01 3 00 78590	600	Предоставление субсидий бюджетным, автономным учреждениям и иным некоммерческим организациям	274,3
316	0801	01 3 00 78590	610	Субсидии бюджетным учреждениям	274,3
316	0801	01 3 00 80020		Гарантии и компенсации для лиц, работающих в муниципальных учреждениях	673,3
316	0801	01 3 00 80020	600	Предоставление субсидий бюджетным, автономным учреждениям и иным некоммерческим организациям	673,3
316	0801	01 3 00 80020	610	Субсидии бюджетным учреждениям	673,3
316	0801	01 3 00 80050		Расходы на обеспечение деятельности подведомственных учреждений	92 627,9
316	0801	01 3 00 80050	600	Предоставление субсидий бюджетным, автономным учреждениям и иным некоммерческим организациям	92 627,9
316	0801	01 3 00 80050	610	Субсидии бюджетным учреждениям	92 627,9
316	0801	01 3 00 80060		Укрепление материально-технической базы учреждений	2 125,0
316	0801	01 3 00 80060	600	Предоставление субсидий бюджетным, автономным учреждениям и иным некоммерческим организациям	2 125,0
316	0801	01 3 00 80060	610	Субсидии бюджетным учреждениям	2 125,0
316	0801	01 3 00 80070		Социальные выплаты	203,5
316	0801	01 3 00 80070	600	Предоставление субсидий бюджетным, автономным учреждениям и иным некоммерческим организациям	203,5
316	0801	01 3 00 80070	610	Субсидии бюджетным учреждениям	203,5
316	0801	01 3 00 80160		Мероприятия в сфере культуры на территории МО «Котлас»	5 128,9
316	0801	01 3 00 80160	600	Предоставление субсидий бюджетным, автономным учреждениям и иным некоммерческим организациям	5 128,9
316	0801	01 3 00 80160	610	Субсидии бюджетным учреждениям	5 128,9
316	0801	01 3 00 L5190		Субсидия на поддержку отрасли культуры	163,0
316	0801	01 3 00 L5190	600	Предоставление субсидий бюджетным, автономным учреждениям и иным некоммерческим организациям	163,0
316	0801	01 3 00 L5190	610	Субсидии бюджетным учреждениям	163,0
316	0801	01 3 00 L5580		Субсидии на обеспечение развития и укрепления материально-технической базы муниципальных домов культуры, поддержку творческой деятельности муниципальных театров в городах с численностью населения до 300 тысяч человек	250,0
316	0801	01 3 00 L5580	600	Предоставление субсидий бюджетным, автономным учреждениям и иным некоммерческим организациям	250,0
316	0801	01 3 00 L5580	610	Субсидии бюджетным учреждениям	250,0
316	0801	01 3 00 R5190		Субсидия на поддержку отрасли культуры	13,8
316	0801	01 3 00 R5190	600	Предоставление субсидий бюджетным, автономным учреждениям и иным некоммерческим организациям	13,8
316	0801	01 3 00 R5190	610	Субсидии бюджетным учреждениям	13,8
316	0801	01 3 00 R5580		Субсидии на обеспечение развития и укрепления материально-технической базы муниципальных домов культуры, поддержку творческой деятельности муниципальных театров в городах с численностью населения до 300 тысяч человек	4 640,0
316	0801	01 3 00 R5580	600	Предоставление субсидий бюджетным, автономным учреждениям и иным некоммерческим организациям	4 640,0

316	0801	01 3 00 R5580	610	Субсидии бюджетным учреждениям	4 640,0
316	0801	01 3 00 S8310		Повышение средней заработной платы работников муниципальных учреждений культуры в целях реализации Указа Президента Российской Федерации от 07 мая 2012 года №597 «О мероприятиях по реализации государственной социальной политики»	1 111,1
316	0801	01 3 00 S8310	600	Предоставление субсидий бюджетным, автономным учреждениям и иным некоммерческим организациям	1 111,1
316	0801	01 3 00 S8310	610	Субсидии бюджетным учреждениям	1 111,1
316	0801	01 3 00 S8360		Общественно значимые культурные мероприятия в рамках проекта «ЛЮБО ДОРОВО»	704,0
316	0801	01 3 00 S8360	600	Предоставление субсидий бюджетным, автономным учреждениям и иным некоммерческим организациям	704,0
316	0801	01 3 00 S8360	610	Субсидии бюджетным учреждениям	704,0
316	10			СОЦИАЛЬНАЯ ПОЛИТИКА	49 869,3
316	1003			Социальное обеспечение населения	8 091,8
316	1003	01 0 00 00000		Муниципальная программа муниципального образования «Котлас» «Реализация приоритетных направлений в социальной сфере МО «Котлас» на 2015-2020 годы»	8 091,8
316	1003	01 1 00 00000		Подпрограмма «Развитие образования МО «Котлас»	2 518,1
316	1003	01 1 00 80070		Социальные выплаты	2 518,1
316	1003	01 1 00 80070	600	Предоставление субсидий бюджетным, автономным учреждениям и иным некоммерческим организациям	2 518,1
316	1003	01 1 00 80070	610	Субсидии бюджетным учреждениям	2 518,1
316	1003	01 5 00 00000		Подпрограмма «Котлас Молодежный»	4 360,7
316	1003	01 5 00 78510		Субсидии на мероприятия подпрограммы «Обеспечение жильем молодых семей» федеральной целевой программы «Жилище» на 2015-2020 годы (областной бюджет)	1 464,6
316	1003	01 5 00 78510	300	Социальное обеспечение и иные выплаты населению	1 464,6
316	1003	01 5 00 78510	320	Социальные выплаты гражданам, кроме публичных нормативных социальных выплат	1 464,6
316	1003	01 5 00 L0200		Реализация мероприятий по обеспечению жильем молодых семей	481,4
316	1003	01 5 00 L0200	300	Социальное обеспечение и иные выплаты населению	481,4
316	1003	01 5 00 L0200	320	Социальные выплаты гражданам, кроме публичных нормативных социальных выплат	481,4
316	1003	01 5 00 R0200		Государственная программа Архангельской области «Обеспечение качественным, доступным жильем и объектами инженерной инфраструктуры населения Архангельской области (2014-2020 годы). Подпрограмма №2 «Обеспечение жильем молодых семей» Реализация мероприятий по обеспечению жильем молодых семей	1 813,7
316	1003	01 5 00 R0200	300	Социальное обеспечение и иные выплаты населению	1 813,7
316	1003	01 5 00 R0200	320	Социальные выплаты гражданам, кроме публичных нормативных социальных выплат	1 813,7
316	1003	01 5 00 S8510		Реализация мероприятий по обеспечению жильем молодых семей	601,0
316	1003	01 5 00 S8510	300	Социальное обеспечение и иные выплаты населению	601,0
316	1003	01 5 00 S8510	320	Социальные выплаты гражданам, кроме публичных нормативных социальных выплат	601,0
316	1003	01 6 00 00000		Подпрограмма «Социальная поддержка отдельных категорий населения муниципального образования «Котлас»	1 213,0
316	1003	01 6 00 80310		Предоставление мер социальной поддержки отдельным категориям граждан	1 213,0
316	1003	01 6 00 80310	300	Социальное обеспечение и иные выплаты населению	1 213,0
316	1003	01 6 00 80310	320	Социальные выплаты гражданам, кроме публичных нормативных социальных выплат	1 159,5
316	1003	01 6 00 80310	350	Премии и гранты	53,5
316	1004			Охрана семьи и детства	41 710,3
316	1004	01 0 00 00000		Муниципальная программа муниципального образования «Котлас» «Реализация приоритетных направлений в социальной сфере МО «Котлас» на 2015-2020 годы»	41 710,3
316	1004	01 1 00 00000		Подпрограмма «Развитие образования МО «Котлас»	41 710,3
316	1004	01 1 00 78650		Компенсация родительской платы за присмотр и уход за ребенком в образовательных организациях, реализующих образовательную программу дошкольного образования	41 710,3
316	1004	01 1 00 78650	200	Закупка товаров, работ и услуг для обеспечения государственных (муниципальных) нужд	784,3
316	1004	01 1 00 78650	240	Иные закупки товаров, работ и услуг для обеспечения государственных (муниципальных) нужд	784,3

316	1004	01 1 00 78650	300	Социальное обеспечение и иные выплаты населению	40 926,0
316	1004	01 1 00 78650	310	Публичные нормативные социальные выплаты гражданам	40 926,0
316	1006			Другие вопросы в области социальной политики	67,2
316	1006	01 0 00 00000		Муниципальная программа муниципального образования «Котлас» «Реализация приоритетных направлений в социальной сфере МО «Котлас» на 2015-2020 годы»	67,2
316	1006	01 6 00 00000		Подпрограмма «Социальная поддержка отдельных категорий населения муниципального образования «Котлас»	67,2
316	1006	01 6 00 78730		Осуществление государственных полномочий по выплате вознаграждений профессиональным опекунам	67,2
316	1006	01 6 00 78730	300	Социальное обеспечение и иные выплаты населению	67,2
316	1006	01 6 00 78730	320	Социальные выплаты гражданам, кроме публичных нормативных социальных выплат	67,2
316	11			ФИЗИЧЕСКАЯ КУЛЬТУРА И СПОРТ	2 667,0
316	1102			Массовый спорт	2 667,0
316	1102	01 0 00 00000		Муниципальная программа муниципального образования «Котлас» «Реализация приоритетных направлений в социальной сфере МО «Котлас» на 2015-2020 годы»	2 667,0
316	1102	01 2 00 00000		Подпрограмма «Спортивный город-здоровый город»	2 667,0
316	1102	01 2 00 80060		Укрепление материально-технической базы учреждений	299,3
316	1102	01 2 00 80060	600	Предоставление субсидий бюджетным, автономным учреждениям и иным некоммерческим организациям	299,3
316	1102	01 2 00 80060	610	Субсидии бюджетным учреждениям	299,3
316	1102	01 2 00 80150		Мероприятия в области физической культуры и спорта	2 367,7
316	1102	01 2 00 80150	600	Предоставление субсидий бюджетным, автономным учреждениям и иным некоммерческим организациям	2 367,7
316	1102	01 2 00 80150	610	Субсидии бюджетным учреждениям	1 570,7
316	1102	01 2 00 80150	630	Субсидии некоммерческим организациям (за исключением государственных (муниципальных) учреждений)	797,0
316	1102	01 2 00 81130		Капитальное строительство футбольного поля и беговых дорожек на стадионе «Салют» по адресу: пр.Мира, 45 в г.Котласе, Архангельской области	0,0
316	1102	01 2 00 81130	400	Капитальные вложения в объекты государственной (муниципальной) собственности	0,0
316	1102	01 2 00 81130	460	Субсидии бюджетным и автономным учреждениям, государственным (муниципальным) унитарным предприятиям на осуществление капитальных вложений в объекты капитального строительства государственной (муниципальной) собственности или приобретение объектов недвижимого имущества в государственную (муниципальную) собственность	0,0
Городское Собрание депутатов муниципального образования «Котлас»					11 643,5
329	01			ОБЩЕГОСУДАРСТВЕННЫЕ ВОПРОСЫ	11 643,5
329	0103			Функционирование законодательных (представительных) органов государственной власти и представительных органов муниципальных образований	9 465,1
329	0103	42 0 00 00000		Обеспечение деятельности Собрания депутатов муниципального образования «Котлас» и Контрольно-счетной палаты муниципального образования «Котлас»	9 465,1
329	0103	42 1 00 00000		Аппарат Собрания депутатов муниципального образования «Котлас»	5 395,1
329	0103	42 1 00 80010		Расходы на содержание органов местного самоуправления и обеспечение их функций	5 395,1
329	0103	42 1 00 80010	100	Расходы на выплаты персоналу в целях обеспечения выполнения функций государственными (муниципальными) органами, казенными учреждениями, органами управления государственными внебюджетными фондами	4 088,6
329	0103	42 1 00 80010	120	Расходы на выплаты персоналу государственных (муниципальных) органов	4 088,6
329	0103	42 1 00 80010	200	Закупка товаров, работ и услуг для обеспечения государственных (муниципальных) нужд	1 289,3
329	0103	42 1 00 80010	240	Иные закупки товаров, работ и услуг для обеспечения государственных (муниципальных) нужд	1 289,3
329	0103	42 1 00 80010	300	Социальное обеспечение и иные выплаты населению	6,0
329	0103	42 1 00 80010	350	Премии и гранты	6,0
329	0103	42 1 00 80010	800	Иные бюджетные ассигнования	11,2
329	0103	42 1 00 80010	850	Уплата налогов, сборов и иных платежей	11,2
329	0103	42 1 00 80010	880	Специальные расходы	0,0
329	0103	42 2 00 00000		Председатель Собрания депутатов муниципального образования «Котлас»	1 637,9
329	0103	42 2 00 80010		Расходы на содержание органов местного самоуправления и обеспечение их функций	1 637,9
329	0103	42 2 00 80010	100	Расходы на выплаты персоналу в целях обеспечения выполнения функций государственными (муниципальными) органами, казенными учреждениями, органами управления государственными внебюджетными фондами	1 637,9
329	0103	42 2 00 80010	120	Расходы на выплаты персоналу государственных (муниципальных) органов	1 637,9

329	0103	42 3 00 00000		Депутаты Собрания депутатов муниципального образования «Котлас»	2 432,1
329	0103	42 3 00 80010		Расходы на содержание органов местного самоуправления и обеспечение их функций	2 432,1
329	0103	42 3 00 80010	100	Расходы на выплаты персоналу в целях обеспечения выполнения функций государственными (муниципальными) органами, казенными учреждениями, органами управления государственными внебюджетными фондами	2 432,1
329	0103	42 3 00 80010	120	Расходы на выплаты персоналу государственных (муниципальных) органов	2 432,1
329	0106			Обеспечение деятельности финансовых, налоговых и таможенных органов и органов финансового (финансово-бюджетного) надзора	2 178,4
329	0106	42 0 00 00000		Обеспечение деятельности Собрания депутатов муниципального образования «Котлас» и Контрольно-счетной палаты муниципального образования «Котлас»	2 178,4
329	0106	42 4 00 00000		Контрольно-счетная палата муниципального образования «Котлас»	2 178,4
329	0106	42 4 00 80010		Расходы на содержание органов местного самоуправления и обеспечение их функций	2 178,4
329	0106	42 4 00 80010	100	Расходы на выплаты персоналу в целях обеспечения выполнения функций государственными (муниципальными) органами, казенными учреждениями, органами управления государственными внебюджетными фондами	2 120,4
329	0106	42 4 00 80010	120	Расходы на выплаты персоналу государственных (муниципальных) органов	2 120,4
329	0106	42 4 00 80010	200	Закупка товаров, работ и услуг для обеспечения государственных (муниципальных) нужд	58,0
329	0106	42 4 00 80010	240	Иные закупки товаров, работ и услуг для обеспечения государственных (муниципальных) нужд	58,0
ВСЕГО РАСХОДОВ					1 813 856,4

Приложение 3
к решению Собрания депутатов МО «Котлас»
от «14» июня 2018 года № 278-н
«Об исполнении бюджета муниципального образования «Котлас» за 2017 год»

**Отчет об исполнении бюджета муниципального образования «Котлас»
по расходам бюджета муниципального образования «Котлас» за 2017 год по разделам
и подразделам классификации расходов бюджетов**

раздел, подраздел	наименование	Сумма, тыс. руб.
01	ОБЩЕГОСУДАРСТВЕННЫЕ ВОПРОСЫ	163 002,0
0102	Функционирование высшего должностного лица субъекта Российской Федерации и муниципального образования	2 258,5
0103	Функционирование законодательных (представительных) органов государственной власти и представительных органов муниципальных образований	9 465,1
0104	Функционирование Правительства Российской Федерации, высших исполнительных органов государственной власти субъектов Российской Федерации, местных администраций	48 589,8
0106	Обеспечение деятельности финансовых, налоговых и таможенных органов и органов финансового (финансово-бюджетного) надзора	22 061,0
0111	Резервные фонды	0,0
0113	Другие общегосударственные вопросы	80 627,6
03	НАЦИОНАЛЬНАЯ БЕЗОПАСНОСТЬ И ПРАВООХРАНИТЕЛЬНАЯ ДЕЯТЕЛЬНОСТЬ	13 884,5
0309	Защита населения и территории от чрезвычайных ситуаций природного и техногенного характера, гражданская оборона	13 791,5
0314	Другие вопросы в области национальной безопасности и правоохранительной деятельности	93,0
04	НАЦИОНАЛЬНАЯ ЭКОНОМИКА	72 114,4
0402	Топливо-энергетический комплекс	4 180,8
0408	Транспорт	0,0
0409	Дорожное хозяйство (дорожные фонды)	65 818,3
0412	Другие вопросы в области национальной экономики	2 115,3
05	ЖИЛИЩНО-КОММУНАЛЬНОЕ ХОЗЯЙСТВО	206 240,0
0501	Жилищное хозяйство	33 030,2
0502	Коммунальное хозяйство	6 104,9
0503	Благоустройство	153 430,5
0505	Другие вопросы в области жилищно-коммунального хозяйства	13 674,4
07	ОБРАЗОВАНИЕ	1 050 615,4
0701	Дошкольное образование	481 330,5
0702	Общее образование	425 149,4
0703	Дополнительное образование детей	116 762,5
0707	Молодежная политика	13 234,2
0709	Другие вопросы в области образования	14 138,8
08	КУЛЬТУРА, КИНЕМАТОГРАФИЯ	129 529,2
0801	Культура	129 529,2

10	СОЦИАЛЬНАЯ ПОЛИТИКА	153 269,7
1001	Пенсионное обеспечение	2 553,2
1003	Социальное обеспечение населения	99 587,0
1004	Охрана семьи и детства	50 707,3
1006	Другие вопросы в области социальной политики	422,2
11	ФИЗИЧЕСКАЯ КУЛЬТУРА И СПОРТ	2 667,0
1102	Массовый спорт	2 667,0
12	СРЕДСТВА МАССОВОЙ ИНФОРМАЦИИ	9 559,9
1201	Телевидение и радиовещание	6 570,3
1202	Периодическая печать и издательства	2 989,6
13	ОБСЛУЖИВАНИЕ ГОСУДАРСТВЕННОГО И МУНИЦИПАЛЬНОГО ДОЛГА	12 974,3
1301	Обслуживание государственного внутреннего и муниципального долга	12 974,3
	ВСЕГО РАСХОДОВ	1 813 856,4

Приложение 4
к решению Собрании депутатов МО «Котлас»
от «14» июня 2018 года № 278-н
«Об исполнении бюджета муниципального образования «Котлас» за 2017 год»

**Отчет об исполнении бюджета муниципального образования «Котлас» за 2017 год
по источникам финансирования дефицита бюджета муниципального образования «Котлас»
по кодам классификации источников финансирования дефицитов бюджетов**

Наименование	Код бюджетной классификации РФ	Сумма, тыс.руб.
090 Финансовое управление МО «Котлас»		2 583,9
Кредиты кредитных организаций в валюте Российской Федерации	00001020000000000000	11 000,0
Получение кредитов от кредитных организаций в валюте Российской Федерации	00001020000000000700	216 000,0
Получение кредитов от кредитных организаций бюджетами городских округов в валюте Российской Федерации	00001020000040000710	216 000,0
Погашение кредитов, предоставленных кредитными организациями в валюте Российской Федерации	00001020000000000800	205 000,0
Погашение бюджетами городских округов кредитов от кредитных организаций в валюте Российской Федерации	00001020000040000810	205 000,0
Бюджетные кредиты от других бюджетов бюджетной системы Российской Федерации	00001030000000000000	0,0
Бюджетные кредиты от других бюджетов бюджетной системы Российской Федерации в валюте Российской Федерации	00001030100000000000	0,0
Получение бюджетных кредитов от других бюджетов бюджетной системы Российской Федерации в валюте Российской Федерации	00001030100000000700	0,0
Получение кредитов от других бюджетов бюджетной системы Российской Федерации бюджетами городских округов в валюте Российской Федерации	00001030100040000710	0,0
из них: привлечение из федерального бюджета бюджетных кредитов на пополнение остатков средств на счетах местных бюджетов		0,0
Погашение бюджетных кредитов, полученных от других бюджетов бюджетной системы Российской Федерации в валюте Российской Федерации	00001030100000000800	0,0
Погашение бюджетами городских округов кредитов от других бюджетов бюджетной системы Российской Федерации в валюте Российской Федерации	00001030100040000810	0,0
из них: погашение бюджетных кредитов на пополнение остатков средств на счетах местных бюджетов		0,0
Изменение остатков средств на счетах по учету средств бюджетов	00001050000000000000	-8 416,1
Увеличение остатков средств бюджетов	00001050000000000500	-2 804 691,4
Увеличение прочих остатков средств бюджетов	00001050200000000500	-2 804 691,4
Увеличение прочих остатков денежных средств бюджетов	00001050201000000510	-2 804 691,4
Увеличение прочих остатков денежных средств бюджетов городских округов	00001050201040000510	-2 804 691,4
Уменьшение остатков средств бюджетов	00001050000000000600	2 796 275,3
Уменьшение прочих остатков средств бюджетов	00001050200000000600	2 796 275,3
Уменьшение прочих остатков денежных средств бюджетов	00001050201000000610	2 796 275,3
Уменьшение прочих остатков денежных средств бюджетов городских округов	00001050201040000610	2 796 275,3
Иные источники внутреннего финансирования дефицитов бюджетов	00001060000000000000	0,0
Акции и иные формы участия в капитале, находящиеся в государственной и муниципальной собственности	00001060100000000000	0,0
Средства от продажи акций и иных форм участия в капитале, находящихся в государственной и муниципальной собственности	00001060100000000630	0,0
Средства от продажи акций и иных форм участия в капитале, находящихся в собственности городских округов	00001060100040000630	0,0
Итого источники внутреннего финансирования дефицитов бюджетов	00001000000000000000	2 583,9



**Муниципальное образование «Котлас»
Собрание депутатов пятого созыва
Семьдесят третья сессия**

Р Е Ш Е Н И Е

от «14» июня 2018 г.

г. Котлас

№ 279-н

О внесении изменений в решение
«О бюджете муниципального образования «Котлас»
на 2018 год и на плановый период 2019 и 2020 годов»

В соответствии с решением Собрания депутатов МО «Котлас» от 17 мая 2012 года № 282-586-р «О бюджетном процессе в муниципальном образовании «Котлас», руководствуясь статьями 25 и 26 Устава муниципального образования «Котлас», Собрание депутатов муниципального образования «Котлас» р е ш и л о:

1. Внести в решение Собрания депутатов МО «Котлас» от 21.12.2017 № 254-н «О бюджете муниципального образования «Котлас» на 2018 год и на плановый период 2019 и 2020 годов» (с изменениями от 05.03.2018, 20.03.2018, 12.04.2018) следующие изменения:

1) в статье 1:

- в части 1:

а) в пункте 1 цифры «1 871 206,0» заменить цифрами «2 044 344,3»;

б) в пункте 2 цифры «2 138 021,7» заменить цифрами «2 318 417,6»;

в) в пункте 3 цифры «266 815,7» заменить цифрами «274 073,3»;

- в части 2:

а) в пункте 1 цифры «1 759 463,8» заменить цифрами «1 912 579,2»;

б) в пункте 2 цифры «1 797 744,9» заменить цифрами «1 954 445,4», цифры «21 810,2» заменить цифрами «21 899,9», цифры «1 855 158,3» заменить цифрами «1 857 507,8», цифры «44 878,0» заменить цифрами «44 995,5»;

б) в пункте 3 цифры «38 281,1» заменить цифрами «41 866,2», цифры «65 357,1» заменить цифрами «67 706,6»;

- в части 3 цифры «1 167 035,2» заменить цифрами «1 334 380,7», цифры «1 059 545,0» заменить цифрами «1 212 660,4»;

2) в абзаце первом части 1 статьи 8 цифры «171 396,2» заменить цифрами «178 653,8», цифры «208 884,2» заменить цифрами «219 726,9», цифры «271 884,2» заменить цифрами «285 076,4»;

3) в статье 11:

- пункт г части 2 после слов «субсидии из областного бюджета» дополнить словами «, а в случае не востребоваемости бюджетных ассигнований для обеспечения предельного уровня софинансирования расходных обязательств перенос бюджетных ассигнований на те же цели»;

- часть 4 после слов «уведомления об их предоставлении» дополнить словами «, уведомления от главного распорядителя бюджетных средств областного бюджета»;

1) утвердить приложение 1 «Источники финансирования дефицита бюджета муниципального образования «Котлас» на 2018 год» в новой редакции согласно приложению 1 к настоящему решению;

5) утвердить приложение 2 «Источники финансирования дефицита бюджета муниципального образования «Котлас» на плановый период 2019 и 2020 годов» в новой редакции согласно приложению 2 к настоящему решению;

6) утвердить приложение 5 «Распределение бюджетных ассигнований по разделам, подразделам, целевым статьям (муниципальным программам и непрограммным направлениям деятельности), группам (группам и подгруппам) видов расходов на 2018 год» в новой редакции согласно приложению 3 к настоящему решению с учётом вносимых изменений;

7) утвердить приложение 6 «Распределение бюджетных ассигнований по разделам, подразделам, целевым статьям (муниципальным программам и непрограммным направлениям деятельности), группам (группам и подгруппам) видов расходов на плановый период 2019 и 2020 годов в новой редакции согласно приложению 4 к настоящему решению;

8) утвердить приложение 7 «Ведомственная структура расходов бюджета муниципального образования «Котлас» на 2018 год» в новой редакции согласно приложению 5 к настоящему решению с учётом вносимых изменений;

9) утвердить приложение 8 «Ведомственная структура расходов бюджета муниципального образования «Котлас» на плановый период 2019 и 2020 годов» в новой редакции согласно приложению 6 к настоящему решению;

10) утвердить приложение 10 «Верхний предел муниципального внутреннего долга муниципального образования «Котлас» на 1 января 2019 года, на 1 января 2020 года, на 1 января 2021 года» в новой редакции согласно приложению 7 к настоящему решению;

11) утвердить приложение 11 «Программа муниципальных заимствований муниципального образования «Котлас» на 2018 год и на плановый период 2019 и 2020 годов» в новой редакции согласно приложению 8 к настоящему решению.

2. Настоящее решение вступает в силу со дня его официального опубликования в официальном периодическом издании – газете «Новый Котлас».

**Председатель Собрания депутатов МО «Котлас» А.Ю.Степанов
Глава муниципального образования «Котлас» А.В.Бральнин**

Приложение 1
к решению Собрания депутатов МО «Котлас»
от «14» июня 2018 года № 279-н
«О внесении изменений в решение «О бюджете муниципального образования
«Котлас» на 2018 год и на плановый период 2019 и 2020 годов»

Источники финансирования дефицита бюджета муниципального образования «Котлас» на 2018 год

Наименование	Код бюджетной классификации РФ	Сумма, тыс.руб.
Кредиты кредитных организаций в валюте Российской Федерации	00001020000000000000	38 653,8
Получение кредитов от кредитных организаций в валюте Российской Федерации	000010200000000000700	600 000,0
Получение кредитов от кредитных организаций бюджетами городских округов в валюте Российской Федерации	00001020000040000710	600 000,0
Погашение кредитов, предоставленных кредитными организациями в валюте Российской Федерации	00001020000000000800	561 346,2
Погашение бюджетами городских округов кредитов от кредитных организаций в валюте Российской Федерации	00001020000040000810	561 346,2
Бюджетные кредиты от других бюджетов бюджетной системы Российской Федерации	00001030000000000000	0,0
Бюджетные кредиты от других бюджетов бюджетной системы Российской Федерации в валюте Российской Федерации	00001030100000000000	433 622,4
Получение бюджетных кредитов от других бюджетов бюджетной системы Российской Федерации в валюте Российской Федерации	000010301000000000700	433 622,4
Получение кредитов от других бюджетов бюджетной системы Российской Федерации бюджетами городских округов в валюте Российской Федерации	00001030100040000710	433 622,4
из них: привлечение из федерального бюджета бюджетных кредитов на пополнение остатков средств на счетах местных бюджетов		433 622,4
Погашение бюджетных кредитов, полученных от других бюджетов бюджетной системы Российской Федерации в валюте Российской Федерации	00001030100000000800	433 622,4
Погашение бюджетами городских округов кредитов от других бюджетов бюджетной системы Российской Федерации в валюте Российской Федерации	00001030100040000810	433 622,4
из них: погашение бюджетных кредитов на пополнение остатков средств на счетах местных бюджетов		433 622,4
Изменение остатков средств на счетах по учету средств бюджетов	00001050000000000000	17 419,5
Увеличение остатков средств бюджетов	00001050000000000500	-3 295 966,7
Увеличение прочих остатков средств бюджетов	00001050200000000500	-3 295 966,7
Увеличение прочих остатков денежных средств бюджетов	00001050201000000510	-3 295 966,7
Увеличение прочих остатков денежных средств бюджетов городских округов	00001050201040000510	-3 295 966,7
Уменьшение остатков средств бюджетов	00001050000000000600	3 313 386,2
Уменьшение прочих остатков средств бюджетов	00001050200000000600	3 313 386,2
Уменьшение прочих остатков денежных средств бюджетов	00001050201000000610	3 313 386,2
Уменьшение прочих остатков денежных средств бюджетов городских округов	00001050201040000610	3 313 386,2
Иные источники внутреннего финансирования дефицитов бюджетов	00001060000000000000	218 000,0
Акции и иные формы участия в капитале, находящиеся в государственной и муниципальной собственности	00001060100000000000	218 000,0
Средства от продажи акций и иных форм участия в капитале, находящихся в государственной и муниципальной собственности	00001060100000000630	218 000,0
Средства от продажи акций и иных форм участия в капитале, находящихся в собственности городских округов	00001060100040000630	218 000,0
Итого источники внутреннего финансирования дефицитов бюджетов	00001000000000000000	274 073,3

Приложение 2
к решению Собрания депутатов МО «Котлас»
от «14» июня 2018 года № 279-н
«О внесении изменений в решение «О бюджете муниципального образования «Котлас»
на 2018 год и на плановый период 2019 и 2020 годов»

Источники финансирования дефицита бюджета муниципального образования «Котлас» на плановый период 2019 и 2020 годов

тыс. руб.

Наименование	Код бюджетной классификации РФ	2019 год, тыс. руб.	2020 год, тыс.руб.
Кредиты кредитных организаций в валюте Российской Федерации	00001020000000000000	41 073,1	65 349,5
Получение кредитов от кредитных организаций в валюте Российской Федерации	000010200000000000700	600 000,0	600 000,0
Получение кредитов от кредитных организаций бюджетами городских округов в валюте Российской Федерации	00001020000040000710	600 000,0	600 000,0
Погашение кредитов, предоставленных кредитными организациями в валюте Российской Федерации	00001020000000000800	558 926,9	534 650,5
Погашение бюджетами городских округов кредитов от кредитных организаций в валюте Российской Федерации	00001020000040000810	558 926,9	534 650,5

Бюджетные кредиты от других бюджетов бюджетной системы Российской Федерации	00001030000000000000	0,0	0,0
Бюджетные кредиты от других бюджетов бюджетной системы Российской Федерации в валюте Российской Федерации	00001030100000000000	417 062,4	416 093,4
Получение бюджетных кредитов от других бюджетов бюджетной системы Российской Федерации в валюте Российской Федерации	00001030100000000700	417 062,4	416 093,4
Получение кредитов от других бюджетов бюджетной системы Российской Федерации бюджетами городских округов в валюте Российской Федерации	00001030100040000710	417 062,4	416 093,4
из них: привлечение из федерального бюджета бюджетных кредитов на пополнение остатков средств на счетах местных бюджетов		417 062,4	416 093,4
Погашение бюджетных кредитов, полученных от других бюджетов бюджетной системы Российской Федерации в валюте Российской Федерации	00001030100000000800	417 062,4	416 093,4
Погашение бюджетами городских округов кредитов от других бюджетов бюджетной системы Российской Федерации в валюте Российской Федерации	00001030100040000810	417 062,4	416 093,4
из них: погашение бюджетных кредитов на пополнение остатков средств на счетах местных бюджетов		417 062,4	416 093,4
Изменение остатков средств на счетах по учету средств бюджетов	00001050000000000000	793,1	2 357,1
Увеличение остатков средств бюджетов	00001050000000000500	-2 929 641,6	-2 805 894,6
Увеличение прочих остатков средств бюджетов	00001050200000000500	-2 929 641,6	-2 805 894,6
Увеличение прочих остатков денежных средств бюджетов	00001050201000000510	-2 929 641,6	-2 805 894,6
Увеличение прочих остатков денежных средств бюджетов городских округов	00001050201040000510	-2 929 641,6	-2 805 894,6
Уменьшение остатков средств бюджетов	00001050000000000600	2 930 434,7	2 808 251,7
Уменьшение прочих остатков средств бюджетов	00001050200000000600	2 930 434,7	2 808 251,7
Уменьшение прочих остатков денежных средств бюджетов	00001050201000000610	2 930 434,7	2 808 251,7
Уменьшение прочих остатков денежных средств бюджетов городских округов	00001050201040000610	2 930 434,7	2 808 251,7
Иные источники внутреннего финансирования дефицитов бюджетов	00001060000000000000	0,0	0,0
Акции и иные формы участия в капитале, находящиеся в государственной и муниципальной собственности	00001060100000000000	0,0	0,0
Средства от продажи акций и иных форм участия в капитале, находящихся в государственной и муниципальной собственности	00001060100000000630	0,0	0,0
Средства от продажи акций и иных форм участия в капитале, находящихся в собственности городских округов	00001060100040000630	0,0	0,0
Итого источники внутреннего финансирования дефицитов бюджетов	00001000000000000000	41 866,2	67 706,6

Приложение 3
к решению Собрания депутатов МО «Котлас»
от «14» июня 2018 года № 279-н
«О бюджете муниципального образования «Котлас» на 2018 год и на
плановый период 2019 и 2020 годов»

Распределение бюджетных ассигнований по разделам, подразделам, целевым статьям (муниципальным программам и непрограммным направлениям деятельности), группам (группам и подгруппам) видов расходов на 2018 год

тыс. руб.

раздел, подраздел	целевая статья	вид расходов	наименование	Утверждено	Предлагаемые поправки	Сумма с учетом поправок
01			ОБЩЕГОСУДАРСТВЕННЫЕ ВОПРОСЫ	170 463,8	0,0	170 463,8
0102			Функционирование высшего должностного лица субъекта Российской Федерации и муниципального образования	2 576,7	0,0	2 576,7
0102	08 0 00 00000		Муниципальная программа муниципального образования «Котлас» «Развитие информационной политики МО «Котлас» на 2014-2020 годы»	2 576,7	0,0	2 576,7
0102	08 0 00 80010		Расходы на содержание органов местного самоуправления и обеспечение их функций	2 576,7	0,0	2 576,7
0102	08 0 00 80010	100	Расходы на выплаты персоналу в целях обеспечения выполнения функций государственными (муниципальными) органами, казенными учреждениями, органами управления государственными внебюджетными фондами	2 576,7	0,0	2 576,7
0102	08 0 00 80010	120	Расходы на выплаты персоналу государственных (муниципальных) органов	2 576,7	0,0	2 576,7
0103			Функционирование законодательных (представительных) органов государственной власти и представительных органов муниципальных образований	10 546,4	0,0	10 546,4
0103	42 0 00 00000		Обеспечение деятельности Собрания депутатов муниципального образования «Котлас» и Контрольно-счетной палаты муниципального образования «Котлас»	10 546,4	0,0	10 546,4
0103	42 1 00 00000		Аппарат Собрания депутатов муниципального образования «Котлас»	5 990,8	0,0	5 990,8
0103	42 1 00 80010		Расходы на содержание органов местного самоуправления и обеспечение их функций	5 990,8	0,0	5 990,8

0103	42 1 00 80010	100	Расходы на выплаты персоналу в целях обеспечения выполнения функций государственными (муниципальными) органами, казенными учреждениями, органами управления государственными внебюджетными фондами	4 797,9	0,0	4 797,9
0103	42 1 00 80010	120	Расходы на выплаты персоналу государственных (муниципальных) органов	4 797,9		4 797,9
0103	42 1 00 80010	200	Закупка товаров, работ и услуг для обеспечения государственных (муниципальных) нужд	1 189,5	0,0	1 189,5
0103	42 1 00 80010	240	Иные закупки товаров, работ и услуг для обеспечения государственных (муниципальных) нужд	1 189,5		1 189,5
0103	42 1 00 80010	800	Иные бюджетные ассигнования	3,4	0,0	3,4
0103	42 1 00 80010	850	Уплата налогов, сборов и иных платежей	3,4		3,4
0103	42 2 00 00000		Председатель Собрания депутатов муниципального образования «Котлас»	1 786,1	0,0	1 786,1
0103	42 2 00 80010		Расходы на содержание органов местного самоуправления и обеспечение их функций	1 786,1	0,0	1 786,1
0103	42 2 00 80010	100	Расходы на выплаты персоналу в целях обеспечения выполнения функций государственными (муниципальными) органами, казенными учреждениями, органами управления государственными внебюджетными фондами	1 786,1	0,0	1 786,1
0103	42 2 00 80010	120	Расходы на выплаты персоналу государственных (муниципальных) органов	1 786,1		1 786,1
0103	42 3 00 00000		Депутаты Собрания депутатов муниципального образования «Котлас»	2 769,5	0,0	2 769,5
0103	42 3 00 80010		Расходы на содержание органов местного самоуправления и обеспечение их функций	2 769,5	0,0	2 769,5
0103	42 3 00 80010	100	Расходы на выплаты персоналу в целях обеспечения выполнения функций государственными (муниципальными) органами, казенными учреждениями, органами управления государственными внебюджетными фондами	2 769,5	0,0	2 769,5
0103	42 3 00 80010	120	Расходы на выплаты персоналу государственных (муниципальных) органов	2 769,5		2 769,5
0104			Функционирование Правительства Российской Федерации, высших исполнительных органов государственной власти субъектов Российской Федерации, местных администраций	48 223,8	0,0	48 223,8
0104	08 0 00 00000		Муниципальная программа муниципального образования «Котлас» «Развитие информационной политики МО «Котлас» на 2014-2020 годы»	42 937,2	0,0	42 937,2
0104	08 0 00 78670		Осуществление государственных полномочий по созданию комиссий по делам несовершеннолетних и защите их прав	1 498,5	0,0	1 498,5
0104	08 0 00 78670	100	Расходы на выплаты персоналу в целях обеспечения выполнения функций государственными (муниципальными) органами, казенными учреждениями, органами управления государственными внебюджетными фондами	1 498,5	0,0	1 498,5
0104	08 0 00 78670	120	Расходы на выплаты персоналу государственных (муниципальных) органов	1 498,5		1 498,5
0104	08 0 00 78670	200	Закупка товаров, работ и услуг для обеспечения государственных (муниципальных) нужд	0,0	0,0	0,0
0104	08 0 00 78670	240	Иные закупки товаров, работ и услуг для обеспечения государственных (муниципальных) нужд	0,0		0,0
0104	08 0 00 78680		Осуществление государственных полномочий в сфере административных правонарушений	574,5	0,0	574,5
0104	08 0 00 78680	100	Расходы на выплаты персоналу в целях обеспечения выполнения функций государственными (муниципальными) органами, казенными учреждениями, органами управления государственными внебюджетными фондами	459,8	0,0	459,8
0104	08 0 00 78680	120	Расходы на выплаты персоналу государственных (муниципальных) органов	459,8		459,8
0104	08 0 00 78680	200	Закупка товаров, работ и услуг для обеспечения государственных (муниципальных) нужд	114,7	0,0	114,7
0104	08 0 00 78680	240	Иные закупки товаров, работ и услуг для обеспечения государственных (муниципальных) нужд	114,7		114,7
0104	08 0 00 80010		Расходы на содержание органов местного самоуправления и обеспечение их функций	40 864,2	0,0	40 864,2
0104	08 0 00 80010	100	Расходы на выплаты персоналу в целях обеспечения выполнения функций государственными (муниципальными) органами, казенными учреждениями, органами управления государственными внебюджетными фондами	30 218,3	0,0	30 218,3
0104	08 0 00 80010	120	Расходы на выплаты персоналу государственных (муниципальных) органов	30 218,3		30 218,3
0104	08 0 00 80010	200	Закупка товаров, работ и услуг для обеспечения государственных (муниципальных) нужд	9 748,9	0,0	9 748,9
0104	08 0 00 80010	240	Иные закупки товаров, работ и услуг для обеспечения государственных (муниципальных) нужд	9 748,9		9 748,9
0104	08 0 00 80010	800	Иные бюджетные ассигнования	897,0	0,0	897,0
0104	08 0 00 80010	830	Исполнение судебных актов	500,0		500,0
0104	08 0 00 80010	850	Уплата налогов, сборов и иных платежей	397,0		397,0
0104	22 0 00 00000		Муниципальная программа «Организация деятельности администрации Вычегодского административного округа муниципального образования «Котлас» на 2014-2020 годы»	5 286,6	0,0	5 286,6
0104	22 1 00 00000		Подпрограмма «Выполнение функций органами местного самоуправления»	5 286,6	0,0	5 286,6
0104	22 1 00 80010		Расходы на содержание органов местного самоуправления и обеспечение их функций	5 286,6	0,0	5 286,6
0104	22 1 00 80010	100	Расходы на выплаты персоналу в целях обеспечения выполнения функций государственными (муниципальными) органами, казенными учреждениями, органами управления государственными внебюджетными фондами	4 023,1	0,0	4 023,1

0104	22 1 00 80010	120	Расходы на выплаты персоналу государственных (муниципальных) органов	4 023,1		4 023,1
0104	22 1 00 80010	200	Закупка товаров, работ и услуг для обеспечения государственных (муниципальных) нужд	1 241,5	0,0	1 241,5
0104	22 1 00 80010	240	Иные закупки товаров, работ и услуг для обеспечения государственных (муниципальных) нужд	1 241,5		1 241,5
0104	22 1 00 80010	800	Иные бюджетные ассигнования	22,0	0,0	22,0
0104	22 1 00 80010	850	Уплата налогов, сборов и иных платежей	22,0		22,0
0105			Судебная система	379,1	0,0	379,1
0105	49 0 00 00000		Осуществление полномочий по составлению (изменению) списков кандидатов в присяжные заседатели федеральных судов общей юрисдикции в Российской Федерации	379,1	0,0	379,1
0105	49 0 00 51200		Осуществление полномочий по составлению (изменению) списков кандидатов в присяжные заседатели федеральных судов общей юрисдикции в Российской Федерации	379,1	0,0	379,1
0105	49 0 00 51200	200	Закупка товаров, работ и услуг для обеспечения государственных (муниципальных) нужд	379,1	0,0	379,1
0105	49 0 00 51200	240	Иные закупки товаров, работ и услуг для обеспечения государственных (муниципальных) нужд	379,1		379,1
0106			Обеспечение деятельности финансовых, налоговых и таможенных органов и органов финансового (финансово-бюджетного) надзора	23 717,9	0,0	23 717,9
0106	21 0 00 00000		Муниципальная программа «Управление муниципальными финансами муниципального образования «Котлас» на 2014-2020 годы»	21 407,1	0,0	21 407,1
0106	21 0 00 80010		Расходы на содержание органов местного самоуправления и обеспечение их функций	21 407,1	0,0	21 407,1
0106	21 0 00 80010	100	Расходы на выплаты персоналу в целях обеспечения выполнения функций государственными (муниципальными) органами, казенными учреждениями, органами управления государственными внебюджетными фондами	18 162,0	0,0	18 162,0
0106	21 0 00 80010	120	Расходы на выплаты персоналу государственных (муниципальных) органов	18 162,0		18 162,0
0106	21 0 00 80010	200	Закупка товаров, работ и услуг для обеспечения государственных (муниципальных) нужд	3 240,1	0,0	3 240,1
0106	21 0 00 80010	240	Иные закупки товаров, работ и услуг для обеспечения государственных (муниципальных) нужд	3 240,1		3 240,1
0106	21 0 00 80010	800	Иные бюджетные ассигнования	5,0	0,0	5,0
0106	21 0 00 80010	850	Уплата налогов, сборов и иных платежей	5,0		5,0
0106	42 0 00 00000		Обеспечение деятельности Собрания депутатов муниципального образования «Котлас» и Контрольно-счетной палаты муниципального образования «Котлас»	2 310,8	0,0	2 310,8
0106	42 4 00 00000		Контрольно-счетная палата муниципального образования «Котлас»	2 310,8	0,0	2 310,8
0106	42 4 00 80010		Расходы на содержание органов местного самоуправления и обеспечение их функций	2 310,8	0,0	2 310,8
0106	42 4 00 80010	100	Расходы на выплаты персоналу в целях обеспечения выполнения функций государственными (муниципальными) органами, казенными учреждениями, органами управления государственными внебюджетными фондами	2 235,8	0,0	2 235,8
0106	42 4 00 80010	120	Расходы на выплаты персоналу государственных (муниципальных) органов	2 235,8		2 235,8
0106	42 4 00 80010	200	Закупка товаров, работ и услуг для обеспечения государственных (муниципальных) нужд	75,0	0,0	75,0
0106	42 4 00 80010	240	Иные закупки товаров, работ и услуг для обеспечения государственных (муниципальных) нужд	75,0		75,0
0107			Обеспечение проведения выборов и референдумов	1 940,5	0,0	1 940,5
0107	41 0 00 00000		Проведение выборов и референдумов	1 940,5	0,0	1 940,5
0107	41 0 00 84100		Проведение выборов в представительные органы муниципального образования	1 940,5	0,0	1 940,5
0107	41 0 00 84100	800	Иные бюджетные ассигнования	1 940,5	0,0	1 940,5
0107	41 0 00 84100	880	Специальные расходы	1 940,5		1 940,5
0111			Резервные фонды	5 050,0	0,0	5 050,0
0111	47 0 00 00000		Резервный фонд администрации муниципального образования «Котлас»	5 050,0	0,0	5 050,0
0111	47 0 00 84700		Резервный фонд администрации муниципального образования «Котлас»	5 050,0	0,0	5 050,0
0111	47 0 00 84700	800	Иные бюджетные ассигнования	5 050,0	0,0	5 050,0
0111	47 0 00 84700	870	Резервные средства	5 050,0		5 050,0
0113			Другие общегосударственные вопросы	78 029,4	0,0	78 029,4
0113	01 0 00 00000		Муниципальная программа муниципального образования «Котлас» «Реализация приоритетных направлений в социальной сфере МО «Котлас» на 2015-2020 годы»	34 375,4	0,0	34 375,4
0113	01 3 00 00000		Подпрограмма «Котлас культурный»	4 507,9	0,0	4 507,9
0113	01 3 00 78310		Повышение средней заработной платы работников муниципальных учреждений культуры в целях реализации Указа Президента Российской Федерации от 07 мая 2012 года № 597«О мероприятиях по реализации государственной социальной политики»	55,8	0,0	55,8
0113	01 3 00 78310	600	Предоставление субсидий бюджетным, автономным учреждениям и иным некоммерческим организациям	55,8	0,0	55,8

0113	01 3 00 78310	610	Субсидии бюджетным учреждениям	55,8		55,8
0113	01 3 00 80020		Гарантии и компенсации для лиц, работающих в муниципальных учреждениях	73,0	0,0	73,0
0113	01 3 00 80020	600	Предоставление субсидий бюджетным, автономным учреждениям и иным некоммерческим организациям	73,0	0,0	73,0
0113	01 3 00 80020	610	Субсидии бюджетным учреждениям	73,0		73,0
0113	01 3 00 80030		Оплата земельного налога	87,7	0,0	87,7
0113	01 3 00 80030	600	Предоставление субсидий бюджетным, автономным учреждениям и иным некоммерческим организациям	87,7	0,0	87,7
0113	01 3 00 80030	610	Субсидии бюджетным учреждениям	87,7		87,7
0113	01 3 00 80050		Расходы на обеспечение деятельности подведомственных учреждений	3 985,0	0,0	3 985,0
0113	01 3 00 80050	600	Предоставление субсидий бюджетным, автономным учреждениям и иным некоммерческим организациям	3 985,0	0,0	3 985,0
0113	01 3 00 80050	610	Субсидии бюджетным учреждениям	3 985,0		3 985,0
0113	01 3 00 80060		Укрепление материально-технической базы учреждений	300,2	0,0	300,2
0113	01 3 00 80060	600	Предоставление субсидий бюджетным, автономным учреждениям и иным некоммерческим организациям	300,2	0,0	300,2
0113	01 3 00 80060	610	Субсидии бюджетным учреждениям	300,2		300,2
0113	01 3 00 S8310		Повышение средней заработной платы работников муниципальных учреждений культуры в целях реализации Указа Президента Российской Федерации от 07 мая 2012 года № 597 «О мерах по реализации государственной социальной политики»	6,2	0,0	6,2
0113	01 3 00 S8310	600	Предоставление субсидий бюджетным, автономным учреждениям и иным некоммерческим организациям	6,2	0,0	6,2
0113	01 3 00 S8310	610	Субсидии бюджетным учреждениям	6,2		6,2
0113	01 7 00 00000		Подпрограмма «Управление социальной сферой на территории муниципального образования «Котлас»	29 867,5	0,0	29 867,5
0113	01 7 00 78660		Осуществление государственных полномочий по организации и осуществлению деятельности по опеке и попечительству	6 743,2	0,0	6 743,2
0113	01 7 00 78660	100	Расходы на выплаты персоналу в целях обеспечения выполнения функций государственными (муниципальными) органами, казенными учреждениями, органами управления государственными внебюджетными фондами	6 184,5	0,0	6 184,5
0113	01 7 00 78660	120	Расходы на выплаты персоналу государственных (муниципальных) органов	6 184,5		6 184,5
0113	01 7 00 78660	200	Закупка товаров, работ и услуг для обеспечения государственных (муниципальных) нужд	558,7	0,0	558,7
0113	01 7 00 78660	240	Иные закупки товаров, работ и услуг для обеспечения государственных (муниципальных) нужд	558,7		558,7
0113	01 7 00 80010		Расходы на содержание органов местного самоуправления и обеспечение их функций	23 124,3	0,0	23 124,3
0113	01 7 00 80010	100	Расходы на выплаты персоналу в целях обеспечения выполнения функций государственными (муниципальными) органами, казенными учреждениями, органами управления государственными внебюджетными фондами	21 249,0	0,0	21 249,0
0113	01 7 00 80010	120	Расходы на выплаты персоналу государственных (муниципальных) органов	21 249,0		21 249,0
0113	01 7 00 80010	200	Закупка товаров, работ и услуг для обеспечения государственных (муниципальных) нужд	1 866,0	0,0	1 866,0
0113	01 7 00 80010	240	Иные закупки товаров, работ и услуг для обеспечения государственных (муниципальных) нужд	1 866,0		1 866,0
0113	01 7 00 80010	800	Иные бюджетные ассигнования	9,3	0,0	9,3
0113	01 7 00 80010	850	Уплата налогов, сборов и иных платежей	9,3		9,3
0113	02 0 00 00000		Муниципальная программа муниципального образования «Котлас» «Организация деятельности Комитета по управлению имуществом администрации муниципального образования «Котлас» на 2015-2020 годы»	28 521,7	0,0	28 521,7
0113	02 1 00 00000		Подпрограмма «Обеспечение деятельности Комитета по управлению имуществом»	9 774,2	0,0	9 774,2
0113	02 1 00 80010		Расходы на содержание органов местного самоуправления и обеспечение их функций	9 774,2	0,0	9 774,2
0113	02 1 00 80010	100	Расходы на выплаты персоналу в целях обеспечения выполнения функций государственными (муниципальными) органами, казенными учреждениями, органами управления государственными внебюджетными фондами	9 313,8	0,0	9 313,8
0113	02 1 00 80010	120	Расходы на выплаты персоналу государственных (муниципальных) органов	9 313,8		9 313,8
0113	02 1 00 80010	200	Закупка товаров, работ и услуг для обеспечения государственных (муниципальных) нужд	460,4	0,0	460,4
0113	02 1 00 80010	240	Иные закупки товаров, работ и услуг для обеспечения государственных (муниципальных) нужд	460,4		460,4
0113	02 2 00 00000		Подпрограмма «Содержание муниципального имущества МО «Котлас»	18 747,5	0,0	18 747,5
0113	02 2 00 80210		Мероприятия по содержанию муниципального имущества	6 247,5	0,0	6 247,5
0113	02 2 00 80210	200	Закупка товаров, работ и услуг для обеспечения государственных (муниципальных) нужд	6 247,5	0,0	6 247,5

0113	02 2 00 80210	240	Иные закупки товаров, работ и услуг для обеспечения государственных (муниципальных) нужд	6 247,5		6 247,5
0113	02 2 00 80220		Приобретение недвижимого имущества в собственность МО «Котлас» по адресу пр. Мира 43б	12 500,0	0,0	12 500,0
0113	02 2 00 80220	400	Капитальные вложения в объекты государственной (муниципальной) собственности	12 500,0	0,0	12 500,0
0113	02 2 00 80220	410	Бюджетные инвестиции	12 500,0		12 500,0
0113	03 0 00 00000		Муниципальная программа муниципального образования «Котлас» «Организация деятельности Управления экономического развития администрации МО «Котлас» на 2015-2020 годы»	10 572,1	0,0	10 572,1
0113	03 0 00 78700		Осуществление государственных полномочий по формированию торгового реестра	50,0	0,0	50,0
0113	03 0 00 78700	100	Расходы на выплаты персоналу в целях обеспечения выполнения функций государственными (муниципальными) органами, казенными учреждениями, органами управления государственными внебюджетными фондами	18,4	0,0	18,4
0113	03 0 00 78700	120	Расходы на выплаты персоналу государственных (муниципальных) органов	18,4		18,4
0113	03 0 00 78700	200	Закупка товаров, работ и услуг для обеспечения государственных (муниципальных) нужд	31,6	0,0	31,6
0113	03 0 00 78700	240	Иные закупки товаров, работ и услуг для обеспечения государственных (муниципальных) нужд	31,6		31,6
0113	03 0 00 78710		Осуществление государственных полномочий в сфере охраны труда	499,6	0,0	499,6
0113	03 0 00 78710	100	Расходы на выплаты персоналу в целях обеспечения выполнения функций государственными (муниципальными) органами, казенными учреждениями, органами управления государственными внебюджетными фондами	486,7	0,0	486,7
0113	03 0 00 78710	120	Расходы на выплаты персоналу государственных (муниципальных) органов	486,7		486,7
0113	03 0 00 78710	200	Закупка товаров, работ и услуг для обеспечения государственных (муниципальных) нужд	12,9	0,0	12,9
0113	03 0 00 78710	240	Иные закупки товаров, работ и услуг для обеспечения государственных (муниципальных) нужд	12,9		12,9
0113	03 0 00 80010		Расходы на содержание органов местного самоуправления и обеспечение их функций	10 022,5	0,0	10 022,5
0113	03 0 00 80010	100	Расходы на выплаты персоналу в целях обеспечения выполнения функций государственными (муниципальными) органами, казенными учреждениями, органами управления государственными внебюджетными фондами	9 553,0	0,0	9 553,0
0113	03 0 00 80010	120	Расходы на выплаты персоналу государственных (муниципальных) органов	9 553,0		9 553,0
0113	03 0 00 80010	200	Закупка товаров, работ и услуг для обеспечения государственных (муниципальных) нужд	468,5	0,0	468,5
0113	03 0 00 80010	240	Иные закупки товаров, работ и услуг для обеспечения государственных (муниципальных) нужд	468,5		468,5
0113	03 0 00 80010	800	Иные бюджетные ассигнования	1,0	0,0	1,0
0113	03 0 00 80010	850	Уплата налогов, сборов и иных платежей	1,0		1,0
0113	07 0 00 00000		Муниципальная программа муниципального образования «Котлас» «Развитие гражданского общества и поддержка социально-ориентированных НКО МО «Котлас» на 2014-2020 годы»	1 933,6	0,0	1 933,6
0113	07 0 00 80710		Поддержка социально ориентированных НКО МО «Котлас»	915,0	0,0	915,0
0113	07 0 00 80710	200	Закупка товаров, работ и услуг для обеспечения государственных (муниципальных) нужд	115,0	0,0	115,0
0113	07 0 00 80710	240	Иные закупки товаров, работ и услуг для обеспечения государственных (муниципальных) нужд	115,0		115,0
0113	07 0 00 80710	600	Предоставление субсидий бюджетным, автономным учреждениям и иным некоммерческим организациям	800,0	0,0	800,0
0113	07 0 00 80710	630	Субсидии некоммерческим организациям (за исключением государственных (муниципальных) учреждений)	800,0		800,0
0113	07 0 00 80720		Развитие гражданского общества	1 018,6	0,0	1 018,6
0113	07 0 00 80720	200	Закупка товаров, работ и услуг для обеспечения государственных (муниципальных) нужд	834,6	0,0	834,6
0113	07 0 00 80720	240	Иные закупки товаров, работ и услуг для обеспечения государственных (муниципальных) нужд	834,6		834,6
0113	07 0 00 80720	800	Иные бюджетные ассигнования	184,0	0,0	184,0
0113	07 0 00 80720	850	Уплата налогов, сборов и иных платежей	184,0		184,0
0113	08 0 00 00000		Муниципальная программа муниципального образования «Котлас» «Развитие информационной политики МО «Котлас» на 2014-2020 годы»	774,0	0,0	774,0
0113	08 0 00 80810		Мероприятия по развитию информационной политики	774,0	0,0	774,0
0113	08 0 00 80810	200	Закупка товаров, работ и услуг для обеспечения государственных (муниципальных) нужд	714,0	0,0	714,0
0113	08 0 00 80810	240	Иные закупки товаров, работ и услуг для обеспечения государственных (муниципальных) нужд	714,0		714,0
0113	08 0 00 80810	300	Социальное обеспечение и иные выплаты населению	60,0	0,0	60,0
0113	08 0 00 80810	360	Иные выплаты населению	60,0		60,0

0113	21 0 00 00000		Муниципальная программа «Управление муниципальными финансами муниципального образования «Котлас» на 2014-2020 годы»	1 103,0	0,0	1 103,0
0113	21 0 00 82130		Расходы на исполнение актов судебных органов и выплат финансовых санкций по обязательствам МО «Котлас»	1 103,0	0,0	1 103,0
0113	21 0 00 82130	800	Иные бюджетные ассигнования	1 103,0	0,0	1 103,0
0113	21 0 00 82130	830	Исполнение судебных актов	300,0		300,0
0113	21 0 00 82130	850	Уплата налогов, сборов и иных платежей	803,0		803,0
0113	28 0 00 00000		Муниципальная программа муниципального образования «Котлас» «Развитие территориального общественного самоуправления и местного сообщества на территории МО «Котлас» на 2014-2020 годы»	699,6	0,0	699,6
0113	28 0 00 78420		Развитие территориального общественного самоуправления Архангельской области	125,1	0,0	125,1
0113	28 0 00 78420	600	Предоставление субсидий бюджетным, автономным учреждениям и иным некоммерческим организациям	125,1	0,0	125,1
0113	28 0 00 78420	630	Субсидии некоммерческим организациям (за исключением государственных (муниципальных) учреждений)	125,1		125,1
0113	28 0 00 S8420		Содействие органам ТОС и местному сообществу в комплексном благоустройстве придомовых территорий	574,5	0,0	574,5
0113	28 0 00 S8420	600	Предоставление субсидий бюджетным, автономным учреждениям и иным некоммерческим организациям	574,5	0,0	574,5
0113	28 0 00 S8420	630	Субсидии некоммерческим организациям (за исключением государственных (муниципальных) учреждений)	574,5		574,5
0113	36 0 00 00000		Муниципальная программа муниципального образования «Котлас» «Программа действий по улучшению условий и охраны труда в организациях МО «Котлас» на 2014 - 2020 годы»	50,0	0,0	50,0
0113	36 0 00 83610		Мероприятия в сфере охраны труда	50,0	0,0	50,0
0113	36 0 00 83610	200	Закупка товаров, работ и услуг для обеспечения государственных (муниципальных) нужд	50,0	0,0	50,0
0113	36 0 00 83610	240	Иные закупки товаров, работ и услуг для обеспечения государственных (муниципальных) нужд	50,0		50,0
03			НАЦИОНАЛЬНАЯ БЕЗОПАСНОСТЬ И ПРАВООХРАНИТЕЛЬНАЯ ДЕЯТЕЛЬНОСТЬ	15 257,2	635,1	15 892,3
0309			Защита населения и территории от чрезвычайных ситуаций природного и техногенного характера, гражданская оборона	15 118,6	635,1	15 753,7
0309	09 0 00 00000		Муниципальная программа муниципального образования «Котлас» «Обеспечение безопасности жизнедеятельности населения на территории муниципального образования «Котлас» на 2014-2020 годы»	15 118,6	213,4	15 332,0
0309	09 1 00 00000		Подпрограмма «Обеспечение устойчивого (стабильного) функционирования объектов жизнедеятельности МО «Котлас»	15 118,6	213,4	15 332,0
0309	09 1 00 78080		Софинансирование части дополнительных расходов на повышение минимального размера оплаты труда	0,0	122,7	122,7
0309	09 1 00 78080	100	Расходы на выплаты персоналу в целях обеспечения выполнения функций государственными (муниципальными) органами, казенными учреждениями, органами управления государственными внебюджетными фондами	0,0	122,7	122,7
0309	09 1 00 78080	110	Расходы на выплату персоналу казенных учреждений	0,0	122,7	122,7
0309	09 1 00 80050		Расходы на обеспечение деятельности подведомственных учреждений	14 000,1	69,6	14 069,7
0309	09 1 00 80050	100	Расходы на выплаты персоналу в целях обеспечения выполнения функций государственными (муниципальными) органами, казенными учреждениями, органами управления государственными внебюджетными фондами	13 086,8	0,0	13 086,8
0309	09 1 00 80050	110	Расходы на выплаты персоналу казенных учреждений	13 086,8	0,0	13 086,8
0309	09 1 00 80050	200	Закупка товаров, работ и услуг для обеспечения государственных (муниципальных) нужд	867,3	69,6	936,9
0309	09 1 00 80050	240	Иные закупки товаров, работ и услуг для обеспечения государственных (муниципальных) нужд	867,3	69,6	936,9
0309	09 1 00 80050	800	Иные бюджетные ассигнования	46,0	0,0	46,0
0309	09 1 00 80050	850	Уплата налогов, сборов и иных платежей	46,0		46,0
0309	09 1 00 80910		Предупреждение и ликвидация последствий чрезвычайных ситуаций, защита населения и территории муниципального образования от чрезвычайных ситуаций природного и техногенного характера, гражданская оборона	1 118,5	0,0	1 118,5
0309	09 1 00 80910	200	Закупка товаров, работ и услуг для обеспечения государственных (муниципальных) нужд	1 118,5	0,0	1 118,5
0309	09 1 00 80910	240	Иные закупки товаров, работ и услуг для обеспечения государственных (муниципальных) нужд	1 118,5		1 118,5
0309	09 1 00 S8080		Софинансирование части дополнительных расходов на повышение минимального размера оплаты труда	0,0	21,1	21,1
0309	09 1 00 S8080	100	Расходы на выплаты персоналу в целях обеспечения выполнения функций государственными (муниципальными) органами, казенными учреждениями, органами управления государственными внебюджетными фондами	0,0	21,1	21,1
0309	09 1 00 S8080	110	Расходы на выплату персоналу казенных учреждений	0,0	21,1	21,1

0309	26 0 00 00000		Муниципальная программа муниципального образования «Котлас» «Строительство объектов инженерной и социальной инфраструктуры МО «Котлас» на 2014-2020 годы»	0,0	421,7	421,7
0309	26 0 00 86170		Проектирование и устройство защитного сооружения в микрорайоне Лименда (район 46-Лесозавода) г.Котласа	0,0	421,7	421,7
0309	26 0 00 86170	200	Закупка товаров, работ и услуг для обеспечения государственных (муниципальных) нужд	0,0	421,7	421,7
0309	26 0 00 86170	240	Иные закупки товаров, работ и услуг для обеспечения государственных (муниципальных) нужд	0,0	421,7	421,7
0314			Другие вопросы в области национальной безопасности и правоохранительной деятельности	138,6	0,0	138,6
0314	09 0 00 00000		Муниципальная программа муниципального образования «Котлас» «Обеспечение безопасности жизнедеятельности населения на территории муниципального образования «Котлас» на 2014-2020 годы»	138,6	0,0	138,6
0314	09 1 00 00000		Подпрограмма «Обеспечение устойчивого (стабильного) функционирования объектов жизнедеятельности МО «Котлас»	138,6	0,0	138,6
0314	09 1 00 80920		Мероприятия по профилактике правонарушений, по противодействию терроризму и экстремизму	138,6	0,0	138,6
0314	09 1 00 80920	200	Закупка товаров, работ и услуг для обеспечения государственных (муниципальных) нужд	138,6	0,0	138,6
0314	09 1 00 80920	240	Иные закупки товаров, работ и услуг для обеспечения государственных (муниципальных) нужд	138,6		138,6
04			НАЦИОНАЛЬНАЯ ЭКОНОМИКА	284 117,6	12 538,5	296 656,1
0402			Топливо-энергетический комплекс	0,0	0,0	0,0
0402	24 0 00 00000		Муниципальная программа муниципального образования «Котлас» «Газификация МО «Котлас» на 2014 - 2020 годы»	0,0	0,0	0,0
0402	24 0 00 82410		Строительство газораспределительных сетей включая газоснабжение жилых домов	0,0	0,0	0,0
0402	24 0 00 82410	400	Капитальные вложения в объекты государственной (муниципальной) собственности	0,0	0,0	0,0
0402	24 0 00 82410	410	Бюджетные инвестиции	0,0		0,0
0408			Транспорт	5,0	0,0	5,0
0408			Муниципальная программа муниципального образования «Котлас» «Развитие общественного пассажирского транспорта МО «Котлас» на 2014-2020 годы»	5,0	0,0	5,0
0408	31 1 00 00000		Подпрограмма «Развитие общественного транспорта»	5,0	0,0	5,0
0408	31 1 00 83140		Обеспечение регулярных пассажирских перевозок общественным транспортом по регулируемым тарифам	5,0	0,0	5,0
0408	31 1 00 83140	200	Закупка товаров, работ и услуг для обеспечения государственных (муниципальных) нужд	5,0	0,0	5,0
0408	31 1 00 83140	240	Иные закупки товаров, работ и услуг для обеспечения государственных (муниципальных) нужд	5,0		5,0
0409			Дорожное хозяйство (дорожные фонды)	280 480,5	12 538,5	293 019,0
0409	25 0 00 00000		Муниципальная программа «Благоустройство и охрана окружающей среды муниципального образования «Котлас» на 2014-2020 годы»	103 308,8	10 338,5	113 647,3
0409	25 0 00 78120		Софинансирование дорожной деятельности в отношении автомобильных дорог общего пользования местного значения, капитального ремонта и ремонта дворовых территорий многоквартирных домов, проездов к дворовым территориям многоквартирных домов населенных пунктов	21 293,9	0,0	21 293,9
0409	25 0 00 78120	600	Предоставление субсидий бюджетным, автономным учреждениям и иным некоммерческим организациям	21 293,9	0,0	21 293,9
0409	25 0 00 78120	610	Субсидии бюджетным учреждениям	21 293,9		21 293,9
0409	25 0 00 80050		Расходы на обеспечение деятельности подведомственных учреждений	79 328,7	1 145,7	80 474,4
0409	25 0 00 80050	600	Предоставление субсидий бюджетным, автономным учреждениям и иным некоммерческим организациям	79 328,7	1 145,7	80 474,4
0409	25 0 00 80050	610	Субсидии бюджетным учреждениям	79 328,7	1 145,7	80 474,4
0409	25 0 00 82510		Реализация мероприятий по дорожной деятельности в отношении автомобильных дорог общего пользования местного значения, капитального ремонта и ремонта дворовых территорий многоквартирных домов, проездов к дворовым территориям многоквартирных домов	1 186,2	836,1	2 022,3
0409	25 0 00 82510	600	Предоставление субсидий бюджетным, автономным учреждениям и иным некоммерческим организациям	1 186,2	836,1	2 022,3
0409	25 0 00 82510	610	Субсидии бюджетным учреждениям	1 186,2	836,1	2 022,3
0409	25 0 00 82550		Приобретение специальной техники	0,0	8 356,7	8 356,7
0409	25 0 00 82550	600	Предоставление субсидий бюджетным, автономным учреждениям и иным некоммерческим организациям	0,0	8 356,7	8 356,7
0409	25 0 00 82550	610	Субсидии бюджетным учреждениям	0,0	8 356,7	8 356,7
0409	25 0 00 82570		Мероприятия по обследованию искусственных сооружений	1 500,0	0,0	1 500,0
0409	25 0 00 82570	600	Предоставление субсидий бюджетным, автономным учреждениям и иным некоммерческим организациям	1 500,0	0,0	1 500,0
0409	25 0 00 82570	610	Субсидии бюджетным учреждениям	1 500,0		1 500,0

0409	26 0 00 00000		Муниципальная программа муниципального образования «Котлас» «Строительство объектов инженерной и социальной инфраструктуры МО «Котлас» на 2014-2020 годы»	177 171,7	0,0	177 171,7
0409	26 0 00 86050		Проектирование и строительство автодороги по ул. Ушинского на участке от ул. Маяковского до ул. Посадская (протяженность 1900 м.)	20,6	0,0	20,6
0409	26 0 00 86050	400	Капитальные вложения в объекты государственной (муниципальной) собственности	20,6	0,0	20,6
0409	26 0 00 86050	410	Бюджетные инвестиции	20,6		20,6
0409	26 0 00 86100		Проектирование и строительство автомобильной дороги «Восточное шоссе» в г. Котласе	175 680,4	0,0	175 680,4
0409	26 0 00 86100	400	Капитальные вложения в объекты государственной (муниципальной) собственности	175 680,4	0,0	175 680,4
0409	26 0 00 86100	410	Бюджетные инвестиции	175 680,4		175 680,4
0409	26 0 00 86130		Проектирование и строительство автодороги по пр. Мира на участке от ул. Невского до объездной автодороги Котлас-Коряжма	14,6	0,0	14,6
0409	26 0 00 86130	400	Капитальные вложения в объекты государственной (муниципальной) собственности	14,6	0,0	14,6
0409	26 0 00 86130	410	Бюджетные инвестиции	14,6		14,6
0409			Муниципальная программа муниципального образования «Котлас» «Развитие общественного пассажирского транспорта МО «Котлас» на 2014-2020 годы»	1 456,1	2 200,0	3 656,1
0409	31 2 00 00000		Подпрограмма «Повышение безопасности дорожного движения»	1 456,1	2 200,0	3 656,1
0409	31 2 00 83150		Модернизация нерегулируемых пешеходных переходов	1 456,1	0,0	1 456,1
0409	31 2 00 83150	600	Предоставление субсидий бюджетным, автономным учреждениям и иным некоммерческим организациям	1 456,1	0,0	1 456,1
0409	31 2 00 83150	610	Субсидии бюджетным учреждениям	1 456,1		1 456,1
0409	31 2 00 83160		Разработка комплексной схемы организации дорожного движения	0,0	2 200,0	2 200,0
0409	31 2 00 83160	200	Закупка товаров, работ и услуг для обеспечения государственных (муниципальных) нужд	0,0	2 200,0	2 200,0
0409	31 2 00 83160	240	Иные закупки товаров, работ и услуг для обеспечения государственных (муниципальных) нужд	0,0	2 200,0	2 200,0
0412			Другие вопросы в области национальной экономики	3 632,1	0,0	3 632,1
0412	01 0 00 00000		Муниципальная программа муниципального образования «Котлас» «Реализация приоритетных направлений в социальной сфере МО «Котлас» на 2015-2020 годы»	157,3	0,0	157,3
0412	01 4 00 00000		Подпрограмма «Развитие туризма на территории муниципального образования «Котлас»	157,3	0,0	157,3
0412	01 4 00 80170		Мероприятия в сфере туризма	157,3	0,0	157,3
0412	01 4 00 80170	200	Закупка товаров, работ и услуг для обеспечения государственных (муниципальных) нужд	40,0	0,0	40,0
0412	01 4 00 80170	240	Иные закупки товаров, работ и услуг для обеспечения государственных (муниципальных) нужд	40,0		40,0
0412	01 4 00 80170	600	Предоставление субсидий бюджетным, автономным учреждениям и иным некоммерческим организациям	117,3	0,0	117,3
0412	01 4 00 80170	610	Субсидии бюджетным учреждениям	117,3		117,3
0412	02 0 00 00000		Муниципальная программа муниципального образования «Котлас» «Организация деятельности Комитета по управлению имуществом администрации муниципального образования «Котлас» на 2015-2020 годы»	1 229,8	0,0	1 229,8
0412	02 3 00 00000		Подпрограмма «Землеустройство и землепользование на территории МО «Котлас»»	1 229,8	0,0	1 229,8
0412	02 3 00 80230		Землеустройство и землепользование на территории МО «Котлас»	1 229,8	0,0	1 229,8
0412	02 3 00 80230	200	Закупка товаров, работ и услуг для обеспечения государственных (муниципальных) нужд	1 229,8	0,0	1 229,8
0412	02 3 00 80230	240	Иные закупки товаров, работ и услуг для обеспечения государственных (муниципальных) нужд	1 229,8		1 229,8
0412	22 0 00 00000		Муниципальная программа «Организация деятельности администрации Вычегодского административного округа муниципального образования «Котлас» на 2014-2020 годы»	45,0	0,0	45,0
0412	22 2 00 00000		Подпрограмма «Реализация государственных функций в области национальной экономики»	45,0	0,0	45,0
0412	22 2 00 82210		Возмещение затрат, связанных с обеспечением жителей деревни Свининская и жителей закрытого военного городка, расположенного по адресу г. Котлас - 10, продовольственными товарами	45,0	0,0	45,0
0412	22 2 00 82210	800	Иные бюджетные ассигнования	45,0	0,0	45,0
0412	22 2 00 82210	810	Субсидии юридическим лицам (кроме некоммерческих организаций), индивидуальным предпринимателям, физическим лицам - производителям товаров, работ, услуг	45,0		45,0
0412	25 0 00 00000		Муниципальная программа «Благоустройство и охрана окружающей среды муниципального образования «Котлас» на 2014-2020 годы»	100,0	0,0	100,0
0412	25 0 00 82560		Реализация мероприятий в сфере обращения с отходами	40,0	0,0	40,0
0412	25 0 00 82560	200	Закупка товаров, работ и услуг для обеспечения государственных (муниципальных) нужд	40,0	0,0	40,0

0412	25 0 00 82560	240	Иные закупки товаров, работ и услуг для обеспечения государственных (муниципальных) нужд	40,0		40,0
0412	25 0 00 82560	600	Предоставление субсидий бюджетным, автономным учреждениям и иным некоммерческим организациям	60,0	0,0	60,0
0412	25 0 00 82560	610	Субсидии бюджетным учреждениям	60,0		60,0
0412	26 0 00 00000		Муниципальная программа муниципального образования «Котлас» «Строительство объектов инженерной и социальной инфраструктуры МО «Котлас» на 2014-2020 годы»	1 850,0	0,0	1 850,0
0412	26 0 00 86090		Обеспечение земельных участков, предоставляемых многодетным семьям для индивидуального жилищного строительства, объектами коммунальной и инженерной инфраструктуры	450,00	0,00	450,00
0412	26 0 00 86090	200	Закупка товаров, работ и услуг для государственных (муниципальных) нужд	450,0	0,0	450,0
0412	26 0 00 86090	240	Иные закупки товаров, работ и услуг для обеспечения государственных (муниципальных) нужд	450,0		450,0
0412	26 0 00 86150		Документация территориального планирования	1 400,0	0,0	1 400,0
0412	26 0 00 86150	200	Закупка товаров, работ и услуг для государственных (муниципальных) нужд	1 400,0	0,0	1 400,0
0412	26 0 00 86150	240	Иные закупки товаров, работ и услуг для обеспечения государственных (муниципальных) нужд	1 400,0		1 400,0
0412	27 0 00 00000		Муниципальная программа муниципального образования «Котлас» «Поддержка и развитие малого и среднего предпринимательства муниципального образования «Котлас» на 2014 - 2020 годы»	250,0	0,0	250,0
0412	27 0 00 82710		Муниципальная поддержка субъектов малого и среднего предпринимательства	250,0	0,0	250,0
0412	27 0 00 82710	200	Закупка товаров, работ и услуг для обеспечения государственных (муниципальных) нужд	100,0	0,0	100,0
0412	27 0 00 82710	240	Иные закупки товаров, работ и услуг для обеспечения государственных (муниципальных) нужд	100,0		100,0
0412	27 0 00 82710	800	Иные бюджетные ассигнования	150,0	0,0	150,0
0412	27 0 00 82710	810	Субсидии юридическим лицам (кроме некоммерческих организаций), индивидуальным предпринимателям, физическим лицам - производителям товаров, работ, услуг	150,0		150,0
05			ЖИЛИЩНО-КОММУНАЛЬНОЕ ХОЗЯЙСТВО	137 054,0	-5 228,3	131 825,7
0501			Жилищное хозяйство	33 659,9	375,3	34 035,2
0501	29 0 00 00000		Муниципальная программа муниципального образования «Котлас» «Поддержка жилищного фонда МО «Котлас» на 2014 -2020 годы»	33 659,9	375,3	34 035,2
0501	29 0 00 78080		Софинансирование части дополнительных расходов на повышение минимального размера оплаты труда	0,0	63,3	63,3
0501	29 0 00 78080	100	Расходы на выплаты персоналу в целях обеспечения выполнения функций государственными (муниципальными) органами, казенными учреждениями, органами управления государственными внебюджетными фондами	0,0	63,3	63,3
0501	29 0 00 78080	110	Расходы на выплату персоналу казенных учреждений	0,0	63,3	63,3
0501	29 0 00 78720		Осуществление государственных полномочий по предоставлению гражданам субсидий на оплату жилого помещения и коммунальных услуг	5 494,4	0,0	5 494,4
0501	29 0 00 78720	100	Расходы на выплаты персоналу в целях обеспечения выполнения функций государственными (муниципальными) органами, казенными учреждениями, органами управления государственными внебюджетными фондами	4 479,1	0,0	4 479,1
0501	29 0 00 78720	110	Расходы на выплату персоналу казенных учреждений	4 479,1		4 479,1
0501	29 0 00 78720	200	Закупка товаров, работ и услуг для обеспечения государственных (муниципальных) нужд	1 015,3	0,0	1 015,3
0501	29 0 00 78720	240	Иные закупки товаров, работ и услуг для обеспечения государственных (муниципальных) нужд	1 015,3		1 015,3
0501	29 0 00 80050		Расходы на обеспечение деятельности подведомственных учреждений	14 833,9	0,0	14 833,9
0501	29 0 00 80050	100	Расходы на выплаты персоналу в целях обеспечения выполнения функций государственными (муниципальными) органами, казенными учреждениями, органами управления государственными внебюджетными фондами	10 338,2	0,0	10 338,2
0501	29 0 00 80050	110	Расходы на выплату персоналу казенных учреждений	10 338,2		10 338,2
0501	29 0 00 80050	200	Закупка товаров, работ и услуг для обеспечения государственных (муниципальных) нужд	4 451,1	0,0	4 451,1
0501	29 0 00 80050	240	Иные закупки товаров, работ и услуг для обеспечения государственных (муниципальных) нужд	4 451,1		4 451,1
0501	29 0 00 80050	800	Иные бюджетные ассигнования	44,6	0,0	44,6
0501	29 0 00 80050	850	Уплата налогов, сборов и иных платежей	44,6		44,6
0501	29 0 00 82910		Мероприятия в области жилищного хозяйства	13 331,6	298,8	13 630,4
0501	29 0 00 82910	200	Закупка товаров, работ и услуг для обеспечения государственных (муниципальных) нужд	12 648,1	398,8	13 046,9
0501	29 0 00 82910	240	Иные закупки товаров, работ и услуг для обеспечения государственных (муниципальных) нужд	12 648,1	398,8	13 046,9
0501	29 0 00 82910	800	Иные бюджетные ассигнования	683,5	-100,0	583,5
0501	29 0 00 82910	810	Субсидии юридическим лицам (кроме некоммерческих организаций), индивидуальным предпринимателям, физическим лицам - производителям товаров, работ, услуг	683,5	-100,0	583,5

0501	29 0 00 S8080		Софинансирование части дополнительных расходов на повышение минимального размера оплаты труда	0,0	13,2	13,2
0501	29 0 00 S8080	100	Расходы на выплаты персоналу в целях обеспечения выполнения функций государственными (муниципальными) органами, казенными учреждениями, органами управления государственными внебюджетными фондами	0,0	13,2	13,2
0501	29 0 00 S8080	110	Расходы на выплату персоналу казенных учреждений	0,0	13,2	13,2
0502			Коммунальное хозяйство	6 709,0	0,0	6 709,0
0502	24 0 00 00000		Муниципальная программа муниципального образования «Котлас» «Газификация МО «Котлас» на 2014 - 2020 годы»	1 350,0	0,0	1 350,0
0502	24 0 00 82410		Строительство газораспределительных сетей включая газоснабжение жилых домов	1 350,0	0,0	1 350,0
0502	24 0 00 82410	200	Закупка товаров, работ и услуг для обеспечения государственных (муниципальных) нужд	0,0	149,0	149,0
0502	24 0 00 82410	240	Иные закупки товаров, работ и услуг для обеспечения государственных (муниципальных) нужд	0,0	149,0	149,0
0502	24 0 00 82410	400	Капитальные вложения в объекты государственной (муниципальной) собственности	1 350,0	-149,0	1 201,0
0502	24 0 00 82410	410	Бюджетные инвестиции	1 350,0	-149,0	1 201,0
0502	26 0 00 00000		Муниципальная программа муниципального образования «Котлас» «Строительство объектов инженерной и социальной инфраструктуры МО «Котлас» на 2014-2020 годы»	5 359,0	0,0	5 359,0
0502	26 0 00 86070		Проектирование и строительство насосной станции III подъема водопровода у южной котельной	5 359,0	0,0	5 359,0
0502	26 0 00 86070	400	Капитальные вложения в объекты государственной (муниципальной) собственности	5 359,0	0,0	5 359,0
0502	26 0 00 86070	410	Бюджетные инвестиции	5 359,0		5 359,0
0503			Благоустройство	81 916,8	-5 603,6	76 313,2
0503	22 0 00 00000		Муниципальная программа «Организация деятельности администрации Вычегодского административного округа муниципального образования «Котлас» на 2014-2020 годы»	325,0	0,0	325,0
0503	22 3 00 00000		Подпрограмма «Благоустройство»	325,0	0,0	325,0
0503	22 3 00 82220		Мероприятия по уличному освещению	325,0	0,0	325,0
0503	22 3 00 82220	200	Закупка товаров, работ и услуг для обеспечения государственных (муниципальных) нужд	325,0	0,0	325,0
0503	22 3 00 82220	240	Иные закупки товаров, работ и услуг для обеспечения государственных (муниципальных) нужд	325,0		325,0
0503	25 0 00 00000		Муниципальная программа «Благоустройство и охрана окружающей среды муниципального образования «Котлас» на 2014-2020 годы»	55 086,7	-6 343,6	48 743,1
0503	25 0 00 78080		Софинансирование части дополнительных расходов на повышение минимального размера оплаты труда	0,0	876,9	876,9
0503	25 0 00 78080	600	Предоставление субсидий бюджетным, автономным учреждениям и иным некоммерческим организациям	0,0	876,9	876,9
0503	25 0 00 78080	610	Субсидии бюджетным учреждениям	0,0	876,9	876,9
0503	25 0 00 80020		Гарантии и компенсации для лиц, работающих в муниципальных учреждениях	160,0	0,0	160,0
0503	25 0 00 80020	600	Предоставление субсидий бюджетным, автономным учреждениям и иным некоммерческим организациям	160,0	0,0	160,0
0503	25 0 00 80020	610	Субсидии бюджетным учреждениям	160,0		160,0
0503	25 0 00 80030		Оплата земельного налога	186,8	0,0	186,8
0503	25 0 00 80030	600	Предоставление субсидий бюджетным, автономным учреждениям и иным некоммерческим организациям	186,8	0,0	186,8
0503	25 0 00 80030	610	Субсидии бюджетным учреждениям	186,8		186,8
0503	25 0 00 80050		Расходы на обеспечение деятельности подведомственных учреждений	19 936,5	0,0	19 936,5
0503	25 0 00 80050	600	Предоставление субсидий бюджетным, автономным учреждениям и иным некоммерческим организациям	19 936,5	0,0	19 936,5
0503	25 0 00 80050	610	Субсидии бюджетным учреждениям	19 936,5		19 936,5
0503	25 0 00 82520		Реализация мероприятий в сфере благоустройства	1 522,1	0,0	1 522,1
0503	25 0 00 82520	600	Предоставление субсидий бюджетным, автономным учреждениям и иным некоммерческим организациям	1 522,1	0,0	1 522,1
0503	25 0 00 82520	610	Субсидии бюджетным учреждениям	1 522,1		1 522,1
0503	25 0 00 82540		Организация сезонных социально - значимых работ в сфере благоустройства	917,6	0,0	917,6
0503	25 0 00 82540	600	Предоставление субсидий бюджетным, автономным учреждениям и иным некоммерческим организациям	917,6	0,0	917,6
0503	25 0 00 82540	610	Субсидии бюджетным учреждениям	917,6		917,6
0503	25 0 00 82550		Приобретение специальной техники	11 481,7	-8 356,7	3 125,0
0503	25 0 00 82550	600	Предоставление субсидий бюджетным, автономным учреждениям и иным некоммерческим организациям	11 481,7	-8 356,7	3 125,0
0503	25 0 00 82550	610	Субсидии бюджетным учреждениям	11 481,7	-8 356,7	3 125,0
0503	25 0 00 82580		Расходы на уличное освещение	20 882,0	0,0	20 882,0

0503	25 0 00 82580	600	Предоставление субсидий бюджетным, автономным учреждениям и иным некоммерческим организациям	20 882,0	0,0	20 882,0
0503	25 0 00 82580	610	Субсидии бюджетным учреждениям	20 882,0		20 882,0
0503	25 0 00 82590		Водоотведение	0,0	987,5	987,5
0503	25 0 00 82590	600	Предоставление субсидий бюджетным, автономным учреждениям и иным некоммерческим организациям	0,0	987,5	987,5
0503	25 0 00 82590	610	Субсидии бюджетным учреждениям	0,0	987,5	987,5
0503	25 0 00 S8080		Софинансирование части дополнительных расходов на повышение минимального размера оплаты труда	0,0	148,7	148,7
0503	25 0 00 S8080	600	Предоставление субсидий бюджетным, автономным учреждениям и иным некоммерческим организациям	0,0	148,7	148,7
0503	25 0 00 S8080	610	Субсидии бюджетным учреждениям	0,0	148,7	148,7
0503	26 0 00 00000		Муниципальная программа муниципального образования «Котлас» «Строительство объектов инженерной и социальной инфраструктуры МО «Котлас» на 2014-2020 годы»	300,0	0,00	300,0
0503	26 0 00 86150		Документация территориального планирования	300,00	0,00	300,00
0503	26 0 00 86150	200	Закупка товаров, работ и услуг для государственных (муниципальных) нужд	300,0	0,0	300,0
0503	26 0 00 86150	240	Иные закупки товаров, работ и услуг для обеспечения государственных (муниципальных) нужд	300,0		300,0
0503	30 0 00 00000		Муниципальная программа муниципального образования «Котлас» «Формирование современной городской среды МО «Котлас» на 2018-2022 годы»	26 136,4	740,0	26 876,4
0503	30 0 00 73660		Поддержка обустройства мест массового отдыха населения (городских парков) (областной бюджет)	196,5	0,0	196,5
0503	30 0 00 73660	200	Закупка товаров, работ и услуг для обеспечения государственных (муниципальных) нужд	196,5	0,0	196,5
0503	30 0 00 73660	240	Иные закупки товаров, работ и услуг для обеспечения государственных (муниципальных) нужд	196,5		196,5
0503	30 0 00 73670		Поддержка государственных программ субъектов Российской Федерации и муниципальных программ формирования современной городской среды (областной бюджет)	1 638,1	0,0	1 638,1
0503	30 0 00 73670	200	Закупка товаров, работ и услуг для обеспечения государственных (муниципальных) нужд	1 638,1	0,0	1 638,1
0503	30 0 00 73670	240	Иные закупки товаров, работ и услуг для обеспечения государственных (муниципальных) нужд	1 638,1		1 638,1
0503	30 0 00 83010		Проведение рейтингового голосования по отбору общественных территорий, подлежащих благоустройству в первоочередном порядке в 2018 году	708,5	0,0	708,5
0503	30 0 00 83010	200	Закупка товаров, работ и услуг для обеспечения государственных (муниципальных) нужд	708,5	0,0	708,5
0503	30 0 00 83010	240	Иные закупки товаров, работ и услуг для обеспечения государственных (муниципальных) нужд	708,5		708,5
0503	30 0 00 L5550		Формирование современной городской среды	2 612,6	350,0	2 962,6
0503	30 0 00 L5550	200	Закупка товаров, работ и услуг для обеспечения государственных (муниципальных) нужд	2 612,6	350,0	2 962,6
0503	30 0 00 L5550	240	Иные закупки товаров, работ и услуг для обеспечения государственных (муниципальных) нужд	2 612,6	350,0	2 962,6
0503	30 0 00 L5600		Поддержка обустройства мест массового отдыха населения (городских парков)	350,0	0,0	350,0
0503	30 0 00 L5600	200	Закупка товаров, работ и услуг для обеспечения государственных (муниципальных) нужд	350,0	0,0	350,0
0503	30 0 00 L5600	240	Иные закупки товаров, работ и услуг для обеспечения государственных (муниципальных) нужд	350,0		350,0
0503	30 0 00 R5550		Поддержка государственных программ субъектов Российской Федерации и муниципальных программ формирования современной городской среды	18 848,6	0,0	18 848,6
0503	30 0 00 R5550	200	Закупка товаров, работ и услуг для обеспечения государственных (муниципальных) нужд	18 848,6	0,0	18 848,6
0503	30 0 00 R5550	240	Иные закупки товаров, работ и услуг для обеспечения государственных (муниципальных) нужд	18 848,6		18 848,6
0503	30 0 00 R5600		Поддержка обустройства мест массового отдыха населения (городских парков)	1 500,2	0,0	1 500,2
0503	30 0 00 R5600	200	Закупка товаров, работ и услуг для обеспечения государственных (муниципальных) нужд	1 500,2	0,0	1 500,2
0503	30 0 00 R5600	240	Иные закупки товаров, работ и услуг для обеспечения государственных (муниципальных) нужд	1 500,2		1 500,2
0503	30 0 00 S3660		Поддержка обустройства мест массового отдыха населения (городских парков) (областной бюджет)	20,0	0,0	20,0
0503	30 0 00 S3660	200	Закупка товаров, работ и услуг для обеспечения государственных (муниципальных) нужд	20,0	0,0	20,0
0503	30 0 00 S3660	240	Иные закупки товаров, работ и услуг для обеспечения государственных (муниципальных) нужд	20,0		20,0

0503	30 0 00 S3670		Мероприятия по формированию современной городской среды (софинансирование)	261,9	0,0	261,9
0503	30 0 00 S3670	200	Закупка товаров, работ и услуг для обеспечения государственных (муниципальных) нужд	261,9	0,0	261,9
0503	30 0 00 S3670	240	Иные закупки товаров, работ и услуг для обеспечения государственных (муниципальных) нужд	261,9		261,9
0503	30 0 00 83020		Свод правил и рекомендаций для формирования стилистически единой комфортной и безопасной городской среды	0,0	390,0	390,0
0503	30 0 00 83020	200	Закупка товаров, работ и услуг для обеспечения государственных (муниципальных) нужд	0,0	390,0	390,0
0503	30 0 00 83020	240	Иные закупки товаров, работ и услуг для обеспечения государственных (муниципальных) нужд	0,0	390,0	390,0
0503	31 0 00 00000		Муниципальная программа муниципального образования «Котлас» «Развитие общественного пассажирского транспорта МО «Котлас» на 2014-2020 годы»	68,7	0,0	68,7
0503	31 1 00 00000		Подпрограмма «Развитие общественного транспорта»	68,7	0,0	68,7
0503	31 1 00 83120		Расходы на перевозку неопознанных умерших граждан	68,7	0,0	68,7
0503	31 1 00 83120	200	Закупка товаров, работ и услуг для обеспечения государственных (муниципальных) нужд	68,7	0,0	68,7
0503	31 1 00 83120	240	Иные закупки товаров, работ и услуг для обеспечения государственных (муниципальных) нужд	68,7		68,7
0505			Другие вопросы в области жилищно-коммунального хозяйства	14 768,3	0,0	14 768,3
0505	04 0 00 00000		Муниципальная программа муниципального образования «Котлас» «Организация деятельности Управления городского хозяйства администрации МО «Котлас» на 2015-2020 годы»	14 768,3	0,0	14 768,3
0505	04 0 00 78690		Осуществление государственных полномочий по регистрации и учету граждан, имеющих право на получение жилищных субсидий в связи с переселением из районов Крайнего Севера и приравненных к ним местностей	5,0	0,0	5,0
0505	04 0 00 78690	200	Закупка товаров, работ и услуг для обеспечения государственных (муниципальных) нужд	5,0	0,0	5,0
0505	04 0 00 78690	240	Иные закупки товаров, работ и услуг для обеспечения государственных (муниципальных) нужд	5,0		5,0
0505	04 0 00 80010		Расходы на содержание органов местного самоуправления и обеспечение их функций	14 763,3	0,0	14 763,3
0505	04 0 00 80010	100	Расходы на выплаты персоналу в целях обеспечения выполнения функций государственными (муниципальными) органами, казенными учреждениями, органами управления государственными внебюджетными фондами	13 776,9	0,0	13 776,9
0505	04 0 00 80010	120	Расходы на выплаты персоналу государственных (муниципальных) органов	13 776,9		13 776,9
0505	04 0 00 80010	200	Закупка товаров, работ и услуг для обеспечения государственных (муниципальных) нужд	826,4	0,0	826,4
0505	04 0 00 80010	240	Иные закупки товаров, работ и услуг для обеспечения государственных (муниципальных) нужд	826,4		826,4
0505	04 0 00 80010	800	Иные бюджетные ассигнования	160,0	0,0	160,0
0505	04 0 00 80010	830	Исполнение судебных актов	160,0		160,0
07			ОБРАЗОВАНИЕ	1 122 198,6	168 854,0	1 291 052,6
0701			Дошкольное образование	509 090,1	148 084,2	657 174,3
0701	01 0 00 00000		Муниципальная программа муниципального образования «Котлас» «Реализация приоритетных направлений в социальной сфере МО «Котлас» на 2015-2020 годы»	503 752,2	36 973,1	540 725,3
0701	01 1 00 00000		Подпрограмма «Развитие образования МО «Котлас»	503 752,2	36 973,1	540 725,3
0701	01 1 00 78080		Софинансирование части дополнительных расходов на повышение минимального размера оплаты труда	0,0	13 544,0	13 544,0
0701	01 1 00 78080	600	Предоставление субсидий бюджетным, автономным учреждениям и иным некоммерческим организациям	0,0	13 544,0	13 544,0
0701	01 1 00 78080	610	Субсидии бюджетным учреждениям	0,0	13 544,0	13 544,0
0701	01 1 00 78390		Возмещение расходов, связанных с реализацией мер социальной поддержки по предоставлению компенсации расходов на оплату жилых помещений, отопления и освещения педагогическим работникам образовательных организаций в сельских населенных пунктах, рабочих поселках (поселках городского типа)	7 145,2	0,0	7 145,2
0701	01 1 00 78390	600	Предоставление субсидий бюджетным, автономным учреждениям и иным некоммерческим организациям	7 145,2	0,0	7 145,2
0701	01 1 00 78390	610	Субсидии бюджетным учреждениям	7 145,2		7 145,2
0701	01 1 00 78620		Реализация образовательных программ	347 820,4	20 869,0	368 689,4
0701	01 1 00 78620	600	Предоставление субсидий бюджетным, автономным учреждениям и иным некоммерческим организациям	343 573,9	20 609,2	364 183,1
0701	01 1 00 78620	610	Субсидии бюджетным учреждениям	343 573,9	20 609,2	364 183,1
0701	01 1 00 78620	630	Субсидии некоммерческим организациям (за исключением государственных (муниципальных) учреждений)	0,0		0,0
0701	01 1 00 78620	800	Иные бюджетные ассигнования	4 246,5	259,8	4 506,3

0701	01 1 00 78620	810	Субсидии юридическим лицам (кроме некоммерческих организаций), индивидуальным предпринимателям, физическим лицам - производителям товаров, работ, услуг	4 246,5	259,8	4 506,3
0701	01 1 00 80020		Гарантии и компенсации для лиц, работающих в муниципальных учреждениях	2 862,1	0,0	2 862,1
0701	01 1 00 80020	600	Предоставление субсидий бюджетным, автономным учреждениям и иным некоммерческим организациям	2 862,1	0,0	2 862,1
0701	01 1 00 80020	610	Субсидии бюджетным учреждениям	2 862,1		2 862,1
0701	01 1 00 80030		Оплата земельного налога	6 163,9	13,3	6 177,2
0701	01 1 00 80030	600	Предоставление субсидий бюджетным, автономным учреждениям и иным некоммерческим организациям	6 163,9	13,3	6 177,2
0701	01 1 00 80030	610	Субсидии бюджетным учреждениям	6 163,9	13,3	6 177,2
0701	01 1 00 80050		Расходы на обеспечение деятельности подведомственных учреждений	136 560,9	0,0	136 560,9
0701	01 1 00 80050	600	Предоставление субсидий бюджетным, автономным учреждениям и иным некоммерческим организациям	136 560,9	0,0	136 560,9
0701	01 1 00 80050	610	Субсидии бюджетным учреждениям	136 560,9		136 560,9
0701	01 1 00 80060		Укрепление материально-технической базы учреждений	2 971,5	254,2	3 225,7
0701	01 1 00 80060	600	Предоставление субсидий бюджетным, автономным учреждениям и иным некоммерческим организациям	2 971,5	254,2	3 225,7
0701	01 1 00 80060	610	Субсидии бюджетным учреждениям	2 971,5	254,2	3 225,7
0701	01 1 00 80110		Мероприятия в сфере образования	88,2	0,0	88,2
0701	01 1 00 80110	600	Предоставление субсидий бюджетным, автономным учреждениям и иным некоммерческим организациям	88,2	0,0	88,2
0701	01 1 00 80110	610	Субсидии бюджетным учреждениям	88,2		88,2
0701	01 1 00 81180		Устройство ограждения территории МБДОУ «Детский сад общеразвивающего вида N 14 «Искорка», расположенного по адресу: Архангельская обл., г. Котлас, ул. Кедрова, д. 14	100,0	0,0	100,0
0701	01 1 00 81180	400	Капитальные вложения в объекты государственной (муниципальной) собственности	100,0	0,0	100,0
0701	01 1 00 81180	460	Субсидии бюджетным и автономным учреждениям, государственным (муниципальным) унитарным предприятиям на осуществление капитальных вложений в объекты капитального строительства государственной (муниципальной) собственности или приобретение объектов недвижимого имущества в государственную (муниципальную) собственность	100,0		100,0
0701	01 1 00 L0270		Субсидии на мероприятия государственной программы Российской Федерации «Доступная среда» на 2011-2020 годы	40,0	-40,0	0,0
0701	01 1 00 L0270	600	Предоставление субсидий бюджетным, автономным учреждениям и иным некоммерческим организациям	40,0	-40,0	0,0
0701	01 1 00 L0270	610	Субсидии бюджетным учреждениям	40,0	-40,0	0,0
0701	01 1 00 S8080		Софинансирование части дополнительных расходов на повышение минимального размера оплаты труда	0,0	2 332,6	2 332,6
0701	01 1 00 S8080	600	Предоставление субсидий бюджетным, автономным учреждениям и иным некоммерческим организациям	0,0	2 332,6	2 332,6
0701	01 1 00 S8080	610	Субсидии бюджетным учреждениям	0,0	2 332,6	2 332,6
0701	23 0 00 00000		Муниципальная программа муниципального образования «Котлас» «Энергосбережение в МО «Котлас» на 2014-2020 годы»	118,5	0,0	118,5
0701	23 0 00 80080		Мероприятия в сфере энергосбережения	118,5	0,0	118,5
0701	23 0 00 80080	600	Предоставление субсидий бюджетным, автономным учреждениям и иным некоммерческим организациям	118,5	0,0	118,5
0701	23 0 00 80080	610	Субсидии бюджетным учреждениям	118,5		118,5
0701	26 0 00 00000		Муниципальная программа муниципального образования «Котлас» «Строительство объектов инженерной и социальной инфраструктуры МО «Котлас» на 2014-2020 годы»	5 219,40	111 111,1	116 330,5
0701	26 0 00 51590		Создание в субъектах Российской Федерации дополнительных мест для детей в возрасте от 2 месяцев до 3 лет в общеобразовательных организациях, осуществляющих образовательную деятельность по образовательным программам дошкольного образования	0,00	100 000,0	100 000,0
0701	26 0 00 51590	400	Капитальные вложения в объекты государственной (муниципальной) собственности	0,00	100 000,0	100 000,0
0701	26 0 00 51590	410	Бюджетные инвестиции	0,00	100 000,0	100 000,0
0701	26 0 00 70310		Софинансирование капитальных вложений в объекты муниципальной собственности муниципальных образований Архангельской области	0,00	11 111,1	11 111,1
0701	26 0 00 70310	400	Капитальные вложения в объекты государственной (муниципальной) собственности	0,00	11 111,1	11 111,1
0701	26 0 00 70310	410	Бюджетные инвестиции	0,00	11 111,1	11 111,1
0701	26 0 00 86120		Проектирование и строительство здания детского сада на 280 мест в г. Котласе по пр. Мира, д 24а	5 219,4	0,0	5 219,4

0701	26 0 00 86120	400	Капитальные вложения в объекты государственной (муниципальной) собственности	5 219,4	0,0	5 219,4
0701	26 0 00 86120	410	Бюджетные инвестиции	5 219,4		5 219,4
0702			Общее образование	459 473,9	11 390,6	470 864,5
0702	01 0 00 00000		Муниципальная программа муниципального образования «Котлас» «Реализация приоритетных направлений в социальной сфере МО «Котлас» на 2015-2020 годы»	457 294,3	11 390,6	468 684,9
0702	01 1 00 00000		Подпрограмма «Развитие образования МО «Котлас»	457 294,3	11 390,6	468 684,9
0702	01 1 00 71400		Резервный фонд Правительства Архангельской области	0,0	230,0	230,0
0702	01 1 00 71400	600	Предоставление субсидий бюджетным, автономным учреждениям и иным некоммерческим организациям	0,0	230,0	230,0
0702	01 1 00 71400	610	Субсидии бюджетным учреждениям	0,0	230,0	230,0
0702	01 1 00 78080		Софинансирование части дополнительных расходов на повышение минимального размера оплаты труда	0,0	7 228,4	7 228,4
0702	01 1 00 78080	600	Предоставление субсидий бюджетным, автономным учреждениям и иным некоммерческим организациям	0,0	7 228,4	7 228,4
0702	01 1 00 78080	610	Субсидии бюджетным учреждениям	0,0	7 228,4	7 228,4
0702	01 1 00 78390		Возмещение расходов, связанных с реализацией мер социальной поддержки по предоставлению компенсации расходов на оплату жилых помещений, отопления и освещения педагогическим работникам образовательных организаций в сельских населенных пунктах, рабочих поселках (поселках городского типа)	7 579,0	0,0	7 579,0
0702	01 1 00 78390	600	Предоставление субсидий бюджетным, автономным учреждениям и иным некоммерческим организациям	7 579,0	0,0	7 579,0
0702	01 1 00 78390	610	Субсидии бюджетным учреждениям	7 579,0		7 579,0
0702	01 1 00 78620		Реализация образовательных программ	346 056,4	2 475,3	348 531,7
0702	01 1 00 78620	600	Предоставление субсидий бюджетным, автономным учреждениям и иным некоммерческим организациям	338 977,7	2 424,2	341 401,9
0702	01 1 00 78620	610	Субсидии бюджетным учреждениям	338 977,7	2 424,2	341 401,9
0702	01 1 00 78620	630	Субсидии некоммерческим организациям (за исключением государственных (муниципальных) учреждений)	0,0		0,0
0702	01 1 00 78620	800	Иные бюджетные ассигнования	7 078,7	51,1	7 129,8
0702	01 1 00 78620	810	Субсидии юридическим лицам (кроме некоммерческих организаций), индивидуальным предпринимателям, физическим лицам - производителям товаров, работ, услуг	7 078,7	51,1	7 129,8
0702	01 1 00 80020		Гарантии и компенсации для лиц, работающих в муниципальных учреждениях	2 430,7	0,0	2 430,7
0702	01 1 00 80020	600	Предоставление субсидий бюджетным, автономным учреждениям и иным некоммерческим организациям	2 430,7	0,0	2 430,7
0702	01 1 00 80020	610	Субсидии бюджетным учреждениям	2 430,7		2 430,7
0702	01 1 00 80030		Оплата земельного налога	5 511,9	0,0	5 511,9
0702	01 1 00 80030	600	Предоставление субсидий бюджетным, автономным учреждениям и иным некоммерческим организациям	5 511,9	0,0	5 511,9
0702	01 1 00 80030	610	Субсидии бюджетным учреждениям	5 511,9		5 511,9
0702	01 1 00 80050		Расходы на обеспечение деятельности подведомственных учреждений	69 738,5	126,6	69 865,1
0702	01 1 00 80050	600	Предоставление субсидий бюджетным, автономным учреждениям и иным некоммерческим организациям	69 738,5	126,6	69 865,1
0702	01 1 00 80050	610	Субсидии бюджетным учреждениям	69 738,5	126,6	69 865,1
0702	01 1 00 80060		Укрепление материально-технической базы учреждений	14 592,2	133,1	14 725,3
0702	01 1 00 80060	600	Предоставление субсидий бюджетным, автономным учреждениям и иным некоммерческим организациям	14 592,2	133,1	14 725,3
0702	01 1 00 80060	610	Субсидии бюджетным учреждениям	14 592,2	133,1	14 725,3
0702	01 1 00 80070		Социальные выплаты	14,4	0,0	14,4
0702	01 1 00 80070	600	Предоставление субсидий бюджетным, автономным учреждениям и иным некоммерческим организациям	14,4	0,0	14,4
0702	01 1 00 80070	610	Субсидии бюджетным учреждениям	14,4		14,4
0702	01 1 00 80110		Мероприятия в сфере образования	317,3	-7,8	309,5
0702	01 1 00 80110	600	Предоставление субсидий бюджетным, автономным учреждениям и иным некоммерческим организациям	317,3	-7,8	309,5
0702	01 1 00 80110	610	Субсидии бюджетным учреждениям	317,3	-7,8	309,5
0702	01 1 00 81110		Реконструкция шатровой кровли над зданием МОУ «Средняя общеобразовательная школа N 17», расположенным по адресу: Архангельская область, г. Котлас, ул. Багратиона, д.10	8 406,7	0,0	8 406,7
0702	01 1 00 81110	400	Капитальные вложения в объекты государственной (муниципальной) собственности	8 406,7	0,0	8 406,7
0702	01 1 00 81110	460	Субсидии бюджетным и автономным учреждениям, государственным (муниципальным) унитарным предприятиям на осуществление капитальных вложений в объекты капитального строительства государственной (муниципальной) собственности или приобретение объектов недвижимого имущества в государственную (муниципальную) собственность	8 406,7		8 406,7

0702	01 1 00 81190		Устройство ограждения территории муниципального общеобразовательного учреждения «Средняя общеобразовательная школа N 5» расположенного по адресу: Архангельская обл., г. Котлас, ул. Герцена, д. 8 «А»	2 607,2	0,0	2 607,2
0702	01 1 00 81190	400	Капитальные вложения в объекты государственной (муниципальной) собственности	2 607,2	0,0	2 607,2
0702	01 1 00 81190	460	Субсидии бюджетным и автономным учреждениям, государственным (муниципальным) унитарным предприятиям на осуществление капитальных вложений в объекты капитального строительства государственной (муниципальной) собственности или приобретение объектов недвижимого имущества в государственную (муниципальную) собственность	2 607,2		2 607,2
0702	01 1 00 L0270		Субсидии на мероприятия государственной программы Российской Федерации «Доступная среда» на 2011-2020 годы	40,0	-40,0	0,0
0702	01 1 00 L0270	600	Предоставление субсидий бюджетным, автономным учреждениям и иным некоммерческим организациям	40,0	-40,0	0,0
0702	01 1 00 L0270	610	Субсидии бюджетным учреждениям	40,0	-40,0	0,0
0702	01 1 00 S8080		Софинансирование части дополнительных расходов на повышение минимального размера оплаты труда	0,0	1 245,0	1 245,0
0702	01 1 00 S8080	600	Предоставление субсидий бюджетным, автономным учреждениям и иным некоммерческим организациям	0,0	1 245,0	1 245,0
0702	01 1 00 S8080	610	Субсидии бюджетным учреждениям	0,0	1 245,0	1 245,0
0702	26 0 00 00000		Муниципальная программа муниципального образования «Котлас» «Строительство объектов инженерной и социальной инфраструктуры МО «Котлас» на 2014-2020 годы»	2 179,6	0,0	2 179,6
0702	26 0 00 86140		Проектирование и строительство школы на 860 мест в г.Котласе	2 179,6	0,0	2 179,6
0702	26 0 00 86140	400	Капитальные вложения в объекты государственной (муниципальной) собственности	2 179,6	0,0	2 179,6
0702	26 0 00 86140	410	Бюджетные инвестиции	2 179,6		2 179,6
0703			Дополнительное образование детей	118 604,1	6 976,7	125 580,8
0703	01 0 00 00000		Муниципальная программа муниципального образования «Котлас» «Реализация приоритетных направлений в социальной сфере МО «Котлас» на 2015-2020 годы»	118 448,1	6 976,7	125 424,8
0703	01 1 00 00000		Подпрограмма «Развитие образования МО «Котлас»	28 559,9	1 400,3	29 960,2
0703	01 1 00 78080		Софинансирование части дополнительных расходов на повышение минимального размера оплаты труда	0,0	1 135,2	1 135,2
0703	01 1 00 78080	600	Предоставление субсидий бюджетным, автономным учреждениям и иным некоммерческим организациям	0,0	1 135,2	1 135,2
0703	01 1 00 78080	610	Субсидии бюджетным учреждениям	0,0	1 135,2	1 135,2
0703	01 1 00 78300		Повышение средней заработной платы педагогических работников муниципальных учреждений дополнительного образования в целях реализации Указа Президента Российской Федерации от 1 июня 2012 года № 761 «О Национальной стратегии действий в интересах детей на 2012 – 2017 годы»	198,3	0,0	198,3
0703	01 1 00 78300	600	Предоставление субсидий бюджетным, автономным учреждениям и иным некоммерческим организациям	198,3	0,0	198,3
0703	01 1 00 78300	610	Субсидии бюджетным учреждениям	198,3		198,3
0703	01 1 00 78620		Реализация образовательных программ	2 336,6	21,8	2 358,4
0703	01 1 00 78620	600	Предоставление субсидий бюджетным, автономным учреждениям и иным некоммерческим организациям	2 336,6	21,8	2 358,4
0703	01 1 00 78620	610	Субсидии бюджетным учреждениям	2 336,6	21,8	2 358,4
0703	01 1 00 80020		Гарантии и компенсации для лиц, работающих в муниципальных учреждениях	248,2	0,0	248,2
0703	01 1 00 80020	600	Предоставление субсидий бюджетным, автономным учреждениям и иным некоммерческим организациям	248,2	0,0	248,2
0703	01 1 00 80020	610	Субсидии бюджетным учреждениям	248,2		248,2
0703	01 1 00 80030		Оплата земельного налога	413,3	0,0	413,3
0703	01 1 00 80030	600	Предоставление субсидий бюджетным, автономным учреждениям и иным некоммерческим организациям	413,3	0,0	413,3
0703	01 1 00 80030	610	Субсидии бюджетным учреждениям	413,3		413,3
0703	01 1 00 80050		Расходы на обеспечение деятельности подведомственных учреждений	23 806,2	0,0	23 806,2
0703	01 1 00 80050	600	Предоставление субсидий бюджетным, автономным учреждениям и иным некоммерческим организациям	23 806,2	0,0	23 806,2
0703	01 1 00 80050	610	Субсидии бюджетным учреждениям	23 806,2		23 806,2
0703	01 1 00 80060		Укрепление материально-технической базы учреждений	958,0	0,0	958,0
0703	01 1 00 80060	600	Предоставление субсидий бюджетным, автономным учреждениям и иным некоммерческим организациям	958,0	0,0	958,0
0703	01 1 00 80060	610	Субсидии бюджетным учреждениям	958,0		958,0
0703	01 1 00 80110		Мероприятия в сфере образования	276,4	47,8	324,2
0703	01 1 00 80110	600	Предоставление субсидий бюджетным, автономным учреждениям и иным некоммерческим организациям	276,4	47,8	324,2

0703	01 1 00 80110	610	Субсидии бюджетным учреждениям	276,4	47,8	324,2
0703	01 1 00 L0270		Субсидии на мероприятия государственной программы Российской Федерации «Доступная среда» на 2011-2020 годы	40,0	0,0	40,0
0703	01 1 00 L0270	600	Предоставление субсидий бюджетным, автономным учреждениям и иным некоммерческим организациям	40,0	0,0	40,0
0703	01 1 00 L0270	610	Субсидии бюджетным учреждениям	40,0		40,0
0703	01 1 00 S8080		Софинансирование части дополнительных расходов на повышение минимального размера оплаты труда	0,0	195,5	195,5
0703	01 1 00 S8080	600	Предоставление субсидий бюджетным, автономным учреждениям и иным некоммерческим организациям	0,0	195,5	195,5
0703	01 1 00 S8080	610	Субсидии бюджетным учреждениям	0,0	195,5	195,5
0703	01 1 00 S8300		Повышение средней заработной платы педагогических работников муниципальных учреждений дополнительного образования в целях реализации Указа Президента Российской Федерации от 1 июня 2012 года № 761 «О Национальной стратегии действий в интересах детей на 2012 – 2017 годы»	282,9	0,0	282,9
0703	01 1 00 S8300	600	Предоставление субсидий бюджетным, автономным учреждениям и иным некоммерческим организациям	282,9	0,0	282,9
0703	01 1 00 S8300	610	Субсидии бюджетным учреждениям	282,9		282,9
0703	01 2 00 00000		Подпрограмма «Спортивный город-здоровый город»	32 049,3	3 220,5	35 269,8
0703	01 2 00 78080		Софинансирование части дополнительных расходов на повышение минимального размера оплаты труда	0,0	2 100,0	2 100,0
0703	01 2 00 78080	600	Предоставление субсидий бюджетным, автономным учреждениям и иным некоммерческим организациям	0,0	2 100,0	2 100,0
0703	01 2 00 78080	610	Субсидии бюджетным учреждениям	0,0	2 100,0	2 100,0
0703	01 2 00 78300		Повышение средней заработной платы педагогических работников муниципальных учреждений дополнительного образования в целях реализации Указа Президента Российской Федерации от 1 июня 2012 года № 761 «О Национальной стратегии действий в интересах детей на 2012 – 2017 годы»	198,3	0,0	198,3
0703	01 2 00 78300	600	Предоставление субсидий бюджетным, автономным учреждениям и иным некоммерческим организациям	198,3	0,0	198,3
0703	01 2 00 78300	610	Субсидии бюджетным учреждениям	198,3		198,3
0703	01 2 00 80020		Гарантии и компенсации для лиц, работающих в муниципальных учреждениях	248,5	0,0	248,5
0703	01 2 00 80020	600	Предоставление субсидий бюджетным, автономным учреждениям и иным некоммерческим организациям	248,5	0,0	248,5
0703	01 2 00 80020	610	Субсидии бюджетным учреждениям	248,5		248,5
0703	01 2 00 80030		Оплата земельного налога	1 704,2	0,0	1 704,2
0703	01 2 00 80030	600	Предоставление субсидий бюджетным, автономным учреждениям и иным некоммерческим организациям	1 704,2	0,0	1 704,2
0703	01 2 00 80030	610	Субсидии бюджетным учреждениям	1 704,2		1 704,2
0703	01 2 00 80050		Расходы на обеспечение деятельности подведомственных учреждений	28 498,4	0,0	28 498,4
0703	01 2 00 80050	600	Предоставление субсидий бюджетным, автономным учреждениям и иным некоммерческим организациям	28 498,4	0,0	28 498,4
0703	01 2 00 80050	610	Субсидии бюджетным учреждениям	28 498,4	0,0	28 498,4
0703	01 2 00 80060		Укрепление материально-технической базы учреждений	1100,0	607,3	1707,3
0703	01 2 00 80060	600	Предоставление субсидий бюджетным, автономным учреждениям и иным некоммерческим организациям	1100,0	607,3	1707,3
0703	01 2 00 80060	610	Субсидии бюджетным учреждениям	1 100,0	607,3	1 707,3
0703	01 2 00 L0273		Мероприятия по обеспечению доступности приоритетных объектов и услуг в приоритетных сферах жизнедеятельности инвалидов и других маломобильных групп населения, осуществляемые в рамках государственной программы Архангельской области «Социальная поддержка граждан в Архангельской области (2013 - 2020 годы)»	17,0	0,0	17,0
0703	01 2 00 L0273	600	Предоставление субсидий бюджетным, автономным учреждениям и иным некоммерческим организациям	17,0	0,0	17,0
0703	01 2 00 L0273	610	Субсидии бюджетным учреждениям	17,0		17,0
0703	01 2 00 R0273		Мероприятия по обеспечению доступности приоритетных объектов и услуг в приоритетных сферах жизнедеятельности инвалидов и других маломобильных групп населения, осуществляемые в рамках государственной программы Архангельской области «Социальная поддержка граждан в Архангельской области (2013 - 2020 годы)»	0,0	151,5	151,5
0703	01 2 00 R0273	600	Предоставление субсидий бюджетным, автономным учреждениям и иным некоммерческим организациям	0,0	151,5	151,5
0703	01 2 00 R0273	610	Субсидии бюджетным учреждениям	0,0	151,5	151,5
0703	01 2 00 S8080		Софинансирование части дополнительных расходов на повышение минимального размера оплаты труда	0,0	361,7	361,7

0703	01 2 00 S8080	600	Предоставление субсидий бюджетным, автономным учреждениям и иным некоммерческим организациям	0,0	361,7	361,7
0703	01 2 00 S8080	610	Субсидии бюджетным учреждениям	0,0	361,7	361,7
0703	01 2 00 S8300		Повышение средней заработной платы педагогических работников муниципальных учреждений дополнительного образования в целях реализации Указа Президента Российской Федерации от 1 июня 2012 года № 761 «О Национальной стратегии действий в интересах детей на 2012 – 2017 годы»	282,9	0,0	282,9
0703	01 2 00 S8300	600	Предоставление субсидий бюджетным, автономным учреждениям и иным некоммерческим организациям	282,9	0,0	282,9
0703	01 2 00 S8300	610	Субсидии бюджетным учреждениям	282,9		282,9
0703	01 3 00 00000		Подпрограмма «Котлас культурный»	57838,9	2355,9	60194,8
0703	01 3 00 71400		Резервный фонд Правительства Архангельской области	719,0	0,0	719,0
0703	01 3 00 71400	600	Предоставление субсидий бюджетным, автономным учреждениям и иным некоммерческим организациям	719,0	0,0	719,0
0703	01 3 00 71400	610	Субсидии бюджетным учреждениям	719,0		719,0
0703	013 00 78080		Софинансирование части дополнительных расходов на повышение минимального размера оплаты труда	0,0	2009,8	2009,8
0703	013 00 78080	600	Предоставление субсидий бюджетным, автономным учреждениям и иным некоммерческим организациям	0,0	2009,8	2009,8
0703	013 00 78080	610	Субсидии бюджетным учреждениям	0,0	2009,8	2009,8
0703	013 00 78300		Повышение средней заработной платы педагогических работников муниципальных учреждений дополнительного образования в целях реализации Указа Президента Российской Федерации от 1 июня 2012 года № 761 «О Национальной стратегии действий в интересах детей на 2012 – 2017 годы»	580,2	0,0	580,2
0703	01 3 00 78300	600	Предоставление субсидий бюджетным, автономным учреждениям и иным некоммерческим организациям	580,2	0,0	580,2
0703	01 3 00 78300	610	Субсидии бюджетным учреждениям	580,2		580,2
0703	01 3 00 78390		Возмещение расходов, связанных с реализацией мер социальной поддержки по предоставлению компенсации расходов на оплату жилых помещений, отопления и освещения педагогическим работникам образовательных организаций в сельских населенных пунктах, рабочих поселках (поселках городского типа)	1061,5	0,0	1061,5
0703	01 3 00 78390	600	Предоставление субсидий бюджетным, автономным учреждениям и иным некоммерческим организациям	1061,5	0,0	1061,5
0703	01 3 00 78390	610	Субсидии бюджетным учреждениям	1 061,5		1 061,5
0703	01 3 00 80020		Гарантии и компенсации для лиц, работающих в муниципальных учреждениях	339,9	0,0	339,9
0703	01 3 00 80020	600	Предоставление субсидий бюджетным, автономным учреждениям и иным некоммерческим организациям	339,9	0,0	339,9
0703	01 3 00 80020	610	Субсидии бюджетным учреждениям	339,9		339,9
0703	01 3 00 80030		Оплата земельного налога	432,0	0,0	432,0
0703	01 3 00 80030	600	Предоставление субсидий бюджетным, автономным учреждениям и иным некоммерческим организациям	432,0	0,0	432,0
0703	01 3 00 80030	610	Субсидии бюджетным учреждениям	432,0		432,0
0703	01 3 00 80050		Расходы на обеспечение деятельности подведомственных учреждений	51697,4	0,0	51697,4
0703	01 3 00 80050	600	Предоставление субсидий бюджетным, автономным учреждениям и иным некоммерческим организациям	51697,4	0,0	51697,4
0703	01 3 00 80050	610	Субсидии бюджетным учреждениям	51 697,4	0,0	51 697,4
0703	01 3 00 80060		Укрепление материально-технической базы учреждений	2181,6	0,0	2181,6
0703	01 3 00 80060	600	Предоставление субсидий бюджетным, автономным учреждениям и иным некоммерческим организациям	2181,6	0,0	2181,6
0703	01 3 00 80060	610	Субсидии бюджетным учреждениям	2 181,6		2 181,6
0703	01 3 00 S8080		Софинансирование части дополнительных расходов на повышение минимального размера оплаты труда	0,0	346,1	346,1
0703	01 3 00 S8080	600	Предоставление субсидий бюджетным, автономным учреждениям и иным некоммерческим организациям	0,0	346,1	346,1
0703	01 3 00 S8080	610	Субсидии бюджетным учреждениям	0,0	346,1	346,1
0703	01 3 00 S8300		Повышение средней заработной платы педагогических работников муниципальных учреждений дополнительного образования в целях реализации Указа Президента Российской Федерации от 1 июня 2012 года № 761 «О Национальной стратегии действий в интересах детей на 2012 – 2017 годы»	827,3	0,0	827,3
0703	01 3 00 S8300	600	Предоставление субсидий бюджетным, автономным учреждениям и иным некоммерческим организациям	827,3	0,0	827,3
0703	01 3 00 S8300	610	Субсидии бюджетным учреждениям	827,3		827,3
0703	23 0 00 00000		Муниципальная программа муниципального образования «Котлас» «Энергосбережение в МО «Котлас» на 2014-2020 годы»	156,0	0,0	156,0
0703	23 0 00 80080		Мероприятия в сфере энергосбережения	156,0	0,0	156,0

0703	23 0 00 80080	600	Предоставление субсидий бюджетным, автономным учреждениям и иным некоммерческим организациям	156,0	0,0	156,0
0703	23 0 00 80080	610	Субсидии бюджетным учреждениям	156,0		156,0
0707			Молодежная политика	15 411,6	1 111,9	16 523,5
0707	01 0 00 00000		Муниципальная программа муниципального образования «Котлас» «Реализация приоритетных направлений в социальной сфере МО «Котлас» на 2015-2020 годы»	15 393,6	1 111,9	16 505,5
0707	01 1 00 00000		Подпрограмма «Развитие образования МО «Котлас»	5 371,0	0,0	5 371,0
0707	01 1 00 78320		Осуществление государственных полномочий по финансовому обеспечению оплаты набора продуктов питания в оздоровительных лагерях с дневным пребыванием детей	4 871,0	0,0	4 871,0
0707	01 1 00 78320	600	Предоставление субсидий бюджетным, автономным учреждениям и иным некоммерческим организациям	4 871,0	0,0	4 871,0
0707	01 1 00 78320	610	Субсидии бюджетным учреждениям	4 871,0		4 871,0
0707	01 1 00 S8320		Осуществление государственных полномочий по финансовому обеспечению оплаты набора продуктов питания в оздоровительных лагерях с дневным пребыванием детей	500,0	0,0	500,0
0707	01 1 00 S8320	600	Предоставление субсидий бюджетным, автономным учреждениям и иным некоммерческим организациям	500,0	0,0	500,0
0707	01 1 00 S8320	610	Субсидии бюджетным учреждениям	500,0		500,0
0707	01 5 00 00000		Подпрограмма «Котлас Молодежный»	10 022,6	1 111,9	11 134,5
0707	01 5 00 78080		Софинансирование части дополнительных расходов на повышение минимального размера оплаты труда	0,0	754,8	754,8
0707	01 5 00 78080	600	Предоставление субсидий бюджетным, автономным учреждениям и иным некоммерческим организациям	0,0	754,8	754,8
0707	01 5 00 78080	610	Субсидии бюджетным учреждениям	0,0	754,8	754,8
0707	01 5 0078530		Мероприятия по реализации молодежной политики в муниципальных образованиях	520,2	0,0	520,2
0707	01 5 0078530	600	Предоставление субсидий бюджетным, автономным учреждениям и иным некоммерческим организациям	520,2	0,0	520,2
0707	01 5 0078530	610	Субсидии бюджетным учреждениям	520,2		520,2
0707	01 5 00 80020		Гарантии и компенсации для лиц, работающих в муниципальных учреждениях	34,8	0,0	34,8
0707	01 5 00 80020	600	Предоставление субсидий бюджетным, автономным учреждениям и иным некоммерческим организациям	34,8	0,0	34,8
0707	01 5 00 80020	610	Субсидии бюджетным учреждениям	34,8		34,8
0707	01 5 00 80030		Оплата земельного налога	82,7	0,0	82,7
0707	01 5 00 80030	600	Предоставление субсидий бюджетным, автономным учреждениям и иным некоммерческим организациям	82,7	0,0	82,7
0707	01 5 00 80030	610	Субсидии бюджетным учреждениям	82,7		82,7
0707	01 5 00 80050		Расходы на обеспечение деятельности подведомственных учреждений	8 731,7	0,0	8 731,7
0707	01 5 00 80050	600	Предоставление субсидий бюджетным, автономным учреждениям и иным некоммерческим организациям	8 731,7	0,0	8 731,7
0707	01 5 00 80050	610	Субсидии бюджетным учреждениям	8 731,7	0,0	8 731,7
0707	01 5 00 80060		Укрепление материально-технической базы учреждений	66,3	0,0	66,3
0707	01 5 00 80060	600	Предоставление субсидий бюджетным, автономным учреждениям и иным некоммерческим организациям	66,3	0,0	66,3
0707	01 5 00 80060	610	Субсидии бюджетным учреждениям	66,3		66,3
0707	01 5 00 80180		Мероприятия по реализации молодежной политики	476,9	227,1	704,0
0707	01 5 00 80180	600	Предоставление субсидий бюджетным, автономным учреждениям и иным некоммерческим организациям	476,9	227,1	704,0
0707	01 5 00 80180	610	Субсидии бюджетным учреждениям	476,9	227,1	704,0
0707	01 5 00 S8080		Софинансирование части дополнительных расходов на повышение минимального размера оплаты труда	0,0	130,0	130,0
0707	01 5 00 S8080	600	Предоставление субсидий бюджетным, автономным учреждениям и иным некоммерческим организациям	0,0	130,0	130,0
0707	01 5 00 S8080	610	Субсидии бюджетным учреждениям	0,0	130,0	130,0
0707	01 5 00 S8530		Мероприятия по реализации молодежной политики в муниципальных образованиях	110,0	0,0	110,0
0707	01 5 00 S8530	600	Предоставление субсидий бюджетным, автономным учреждениям и иным некоммерческим организациям	110,0	0,0	110,0
0707	01 5 00 S8530	610	Субсидии бюджетным учреждениям	110,0		110,0
0707	23 0 00 00000		Муниципальная программа муниципального образования «Котлас» «Энергосбережение в МО «Котлас» на 2014-2020 годы»	18,0	0,0	18,0
0707	23 0 00 80080		Мероприятия в сфере энергосбережения	18,0	0,0	18,0
0707	23 0 00 80080	600	Предоставление субсидий бюджетным, автономным учреждениям и иным некоммерческим организациям	18,0	0,0	18,0

0707	23 0 00 80080	610	Субсидии бюджетным учреждениям	18,0		18,0
0709			Другие вопросы в области образования	19 618,9	1 290,6	20 909,5
0709	01 0 00 00000		Муниципальная программа муниципального образования «Котлас» «Реализация приоритетных направлений в социальной сфере МО «Котлас» на 2015-2020 годы»	19 011,9	1 290,6	20 302,5
0709	01 1 00 00000		Подпрограмма «Развитие образования МО «Котлас»	19 011,9	1 290,6	20 302,5
0709	01 1 00 78080		Софинансирование части дополнительных расходов на повышение минимального размера оплаты труда	0,0	1 077,7	1 077,7
0709	01 1 00 78080	100	Расходы на выплаты персоналу в целях обеспечения выполнения функций государственными (муниципальными) органами, казенными учреждениями, органами управления государственными внебюджетными фондами	0,0	886,1	886,1
0709	01 1 00 78080	110	Расходы на выплаты персоналу казенных учреждений	0,0	886,1	886,1
0709	01 1 00 78080	600	Предоставление субсидий бюджетным, автономным учреждениям и иным некоммерческим организациям	0,0	191,6	191,6
0709	01 1 00 78080	610	Субсидии бюджетным учреждениям	0,0	191,6	191,6
0709	01 1 00 80020		Гарантии и компенсации для лиц, работающих в муниципальных учреждениях	10,0	0,0	10,0
0709	01 1 00 80020	600	Предоставление субсидий бюджетным, автономным учреждениям и иным некоммерческим организациям	10,0	0,0	10,0
0709	01 1 00 80020	610	Субсидии бюджетным учреждениям	10,0		10,0
0709	01 1 00 80050		Расходы на обеспечение деятельности подведомственных учреждений	18 282,7	27,3	18 310,0
0709	01 1 00 80050	100	Расходы на выплаты персоналу в целях обеспечения выполнения функций государственными (муниципальными) органами, казенными учреждениями, органами управления государственными внебюджетными фондами	10 791,3	0,0	10 791,3
0709	01 1 00 80050	110	Расходы на выплаты персоналу казенных учреждений	10 791,3		10 791,3
0709	01 1 00 80050	200	Закупка товаров, работ и услуг для обеспечения государственных (муниципальных) нужд	3 797,1	0,0	3 797,1
0709	01 1 00 80050	240	Иные закупки товаров, работ и услуг для обеспечения государственных (муниципальных) нужд	3 797,1		3 797,1
0709	01 1 00 80050	600	Предоставление субсидий бюджетным, автономным учреждениям и иным некоммерческим организациям	3 527,9	0,0	3 527,9
0709	01 1 00 80050	610	Субсидии бюджетным учреждениям	3 527,9		3 527,9
0709	01 1 00 80050	800	Иные бюджетные ассигнования	166,4	27,3	193,7
0709	01 1 00 80050	850	Уплата налогов, сборов и иных платежей	166,4	27,3	193,7
0709	01 1 00 80060		Укрепление материально-технической базы учреждений	490,2	0,0	490,2
0709	01 1 00 80060	200	Закупка товаров, работ и услуг для обеспечения государственных (муниципальных) нужд	490,2	0,0	490,2
0709	01 1 00 80060	240	Иные закупки товаров, работ и услуг для обеспечения государственных (муниципальных) нужд	490,2		490,2
0709	01 1 00 80110		Мероприятия в сфере образования	229,0	0,0	229,0
0709	01 1 00 80110	200	Закупка товаров, работ и услуг для обеспечения государственных (муниципальных) нужд	29,0	0,0	29,0
0709	01 1 00 80110	240	Иные закупки товаров, работ и услуг для обеспечения государственных (муниципальных) нужд	29,0		29,0
0709	01 1 00 80110	300	Социальное обеспечение и иные выплаты населению	200,0	0,0	200,0
0709	01 1 00 80110	350	Премии и гранты	200,0		200,0
0709	01 1 00 S8080		Софинансирование части дополнительных расходов на повышение минимального размера оплаты труда	0,0	185,6	185,6
0709	01 1 00 S8080	100	Расходы на выплаты персоналу в целях обеспечения выполнения функций государственными (муниципальными) органами, казенными учреждениями, органами управления государственными внебюджетными фондами	0,0	152,6	152,6
0709	01 1 00 S8080	110	Расходы на выплаты персоналу казенных учреждений	0,0	152,6	152,6
0709	01 1 00 S8080	600	Предоставление субсидий бюджетным, автономным учреждениям и иным некоммерческим организациям	0,0	33,0	33,0
0709	01 1 00 S8080	610	Субсидии бюджетным учреждениям	0,0	33,0	33,0
0709	23 0 00 00000		Муниципальная программа муниципального образования «Котлас» «Энергосбережение в МО «Котлас» на 2014-2020 годы»	607,0	0,0	607,0
0709	23 0 00 80080		Мероприятия в сфере энергосбережения	607,0	0,0	607,0
0709	23 0 00 80080	200	Закупка товаров, работ и услуг для обеспечения государственных (муниципальных) нужд	607,0	0,0	607,0
0709	23 0 00 80080	240	Иные закупки товаров, работ и услуг для обеспечения государственных (муниципальных) нужд	607,0		607,0
08			КУЛЬТУРА, КИНЕМАТОГРАФИЯ	140 368,0	326,3	140 694,3
0801			Культура	140 368,0	326,3	140 694,3
0801	01 0 00 00000		Муниципальная программа муниципального образования «Котлас» «Реализация приоритетных направлений в социальной сфере МО «Котлас» на 2015-2020 годы»	140 368,0	326,3	140 694,3
0801	01 3 00 00000		Подпрограмма «Котлас культурный»	140 236,0	326,3	140 562,3

0801	01 3 00 78240		Частичное возмещение расходов по предоставлению мер социальной поддержки квалифицированных специалистов учреждений культуры и образовательных организаций (кроме педагогических работников), финансируемых из местных бюджетов, проживающих и работающих в сельских населенных пунктах, рабочих поселках (поселках городского типа)	5,7	0,0	5,7
0801	01 3 00 78240	600	Предоставление субсидий бюджетным, автономным учреждениям и иным некоммерческим организациям	5,7	0,0	5,7
0801	01 3 00 78240	610	Субсидии бюджетным учреждениям	5,7		5,7
0801	01 3 00 78310		Повышение средней заработной платы работников муниципальных учреждений культуры в целях реализации Указа Президента Российской Федерации от 07 мая 2012 года № 597 «О мероприятиях по реализации государственной социальной политики»	23 600,6	0,0	23 600,6
0801	01 3 00 78310	600	Предоставление субсидий бюджетным, автономным учреждениям и иным некоммерческим организациям	23 600,6	0,0	23 600,6
0801	01 3 00 78310	610	Субсидии бюджетным учреждениям	23 600,6		23 600,6
0801	01 3 00 78360		Общественно значимые культурные мероприятия в рамках проекта «ЛЮБО-ДОРОГО»	0,0	326,3	326,3
0801	01 3 00 78360	600	Предоставление субсидий бюджетным, автономным учреждениям и иным некоммерческим организациям	0,0	326,3	326,3
0801	01 3 00 78360	610	Субсидии бюджетным учреждениям	0,0	326,3	326,3
0801	01 3 00 80020		Гарантии и компенсации для лиц, работающих в муниципальных учреждениях	680,6	0,0	680,6
0801	01 3 00 80020	600	Предоставление субсидий бюджетным, автономным учреждениям и иным некоммерческим организациям	680,6	0,0	680,6
0801	01 3 00 80020	610	Субсидии бюджетным учреждениям	680,6		680,6
0801	01 3 00 80030		Оплата земельного налога	812,2	0,0	812,2
0801	01 3 00 80030	600	Предоставление субсидий бюджетным, автономным учреждениям и иным некоммерческим организациям	812,2	0,0	812,2
0801	01 3 00 80030	610	Субсидии бюджетным учреждениям	812,2		812,2
0801	01 3 00 80050		Расходы на обеспечение деятельности подведомственных учреждений	102 691,9	0,0	102 691,9
0801	01 3 00 80050	600	Предоставление субсидий бюджетным, автономным учреждениям и иным некоммерческим организациям	102 691,9	0,0	102 691,9
0801	01 3 00 80050	610	Субсидии бюджетным учреждениям	102 691,9		102 691,9
0801	01 3 00 80060		Укрепление материально-технической базы учреждений	1 440,5	0,0	1 440,5
0801	01 3 00 80060	600	Предоставление субсидий бюджетным, автономным учреждениям и иным некоммерческим организациям	1 440,5	0,0	1 440,5
0801	01 3 00 80060	610	Субсидии бюджетным учреждениям	1 440,5	0,0	1 440,5
0801	01 3 00 80070		Социальные выплаты	230,4	0,0	230,4
0801	01 3 00 80070	600	Предоставление субсидий бюджетным, автономным учреждениям и иным некоммерческим организациям	230,4	0,0	230,4
0801	01 3 00 80070	610	Субсидии бюджетным учреждениям	230,4		230,4
0801	01 3 00 80160		Мероприятия в сфере культуры на территории МО «Котлас»	1 180,4	0,0	1 180,4
0801	01 3 00 80160	600	Предоставление субсидий бюджетным, автономным учреждениям и иным некоммерческим организациям	1 180,4	0,0	1 180,4
0801	01 3 00 80160	610	Субсидии бюджетным учреждениям	1 180,4	0,0	1 180,4
0801	01 3 00 81200		Строительство горки	1 022,2	0,0	1 022,2
0801	01 3 00 81200	400	Капитальные вложения в объекты государственной (муниципальной) собственности	1 022,2	0,0	1 022,2
0801	01 3 00 81200	460	Субсидии бюджетным и автономным учреждениям, государственным (муниципальным) унитарным предприятиям на осуществление капитальных вложений в объекты капитального строительства государственной (муниципальной) собственности или приобретение объектов недвижимого имущества в государственную (муниципальную) собственность	1 022,2		1 022,2
0801	01 3 00 L5190		Поддержка отрасли культуры	100,0	0,0	100,0
0801	01 3 00 L5190	600	Предоставление субсидий бюджетным, автономным учреждениям и иным некоммерческим организациям	100,0	0,0	100,0
0801	01 3 00 L5190	610	Субсидии бюджетным учреждениям	100,0		100,0
0801	01 3 00 R4660		Субсидии на поддержку творческой деятельности и укрепление материально-технической базы муниципальных театров в населенных пунктах с численностью населения до 300 тысяч человек	5 838,8	0,0	5 838,8
0801	01 3 00 R4660	600	Предоставление субсидий бюджетным, автономным учреждениям и иным некоммерческим организациям	5 838,8	0,0	5 838,8
0801	01 3 00 R4660	610	Субсидии бюджетным учреждениям	5 838,8		5 838,8
0801	01 3 00 R5190		Поддержка отрасли культуры	10,4	0,0	10,4
0801	01 3 00 R5190	600	Предоставление субсидий бюджетным, автономным учреждениям и иным некоммерческим организациям	10,4	0,0	10,4

0801	01 3 00 R5190	610	Субсидии бюджетным учреждениям	10,4		10,4
0801	01 3 00 S8310		Повышение средней заработной платы работников муниципальных учреждений культуры в целях реализации Указа Президента Российской Федерации от 07 мая 2012 года № 597 «О мероприятиях по реализации государственной социальной политики»	2 622,3	0,0	2 622,3
0801	01 3 00 S8310	600	Предоставление субсидий бюджетным, автономным учреждениям и иным некоммерческим организациям	2 622,3	0,0	2 622,3
0801	01 3 00 S8310	610	Субсидии бюджетным учреждениям	2 622,3		2 622,3
0801	01 6 00 00000		Подпрограмма «Социальная поддержка отдельных категорий населения муниципального образования «Котлас»	132,0	0,0	132,0
0801	01 6 00 80300		Формирование доступной среды для инвалидов в МО «Котлас»	132,0	0,0	132,0
0801	01 6 00 80300	600	Предоставление субсидий бюджетным, автономным учреждениям и иным некоммерческим организациям	132,0	0,0	132,0
0801	01 6 00 80300	610	Субсидии бюджетным учреждениям	132,0		132,0
10			СОЦИАЛЬНАЯ ПОЛИТИКА	176 988,8	2 470,3	179 459,1
1001			Пенсионное обеспечение	2 402,3	0,0	2 402,3
1001	21 0 00 00000		Муниципальная программа «Управление муниципальными финансами муниципального образования «Котлас» на 2014-2020 годы»	2 402,3	0,0	2 402,3
1001	21 0 00 82110		Доплаты к пенсиям муниципальным служащим, вышедшим в отставку, и выборным лицам местного самоуправления, осуществлявшим свои полномочия на постоянной основе и вышедшим в отставку	2 402,3	0,0	2 402,3
1001	21 0 00 82110	300	Социальное обеспечение и иные выплаты населению	2 402,3	0,0	2 402,3
1001	21 0 00 82110	320	Социальные выплаты гражданам, кроме публичных нормативных социальных выплат	2 402,3		2 402,3
1003			Социальное обеспечение населения	127 013,1	2 470,3	129 483,4
1003	01 0 00 00000		Муниципальная программа муниципального образования «Котлас» «Реализация приоритетных направлений в социальной сфере МО «Котлас» на 2015-2020 годы»	7 191,2	2 470,3	9 661,5
1003	01 1 00 00000		Подпрограмма «Развитие образования МО «Котлас»	4 955,2	0,0	4 955,2
1003	01 1 00 80070		Социальные выплаты	4 955,2	0,0	4 955,2
1003	01 1 00 80070	600	Предоставление субсидий бюджетным, автономным учреждениям и иным некоммерческим организациям	4 955,2	0,0	4 955,2
1003	01 1 00 80070	610	Субсидии бюджетным учреждениям	4 955,2		4 955,2
1003	01 5 00 00000		Подпрограмма «Котлас Молодежный»	950,0	2 470,3	3 420,3
1003	01 5 00 R4970		Реализация мероприятий по обеспечению жильем молодых семей	0,0	2 470,3	2 470,3
1003	01 5 00 R4970	300	Социальное обеспечение и иные выплаты населению	0,0	2 470,3	2 470,3
1003	01 5 00 R4970	320	Социальные выплаты гражданам, кроме публичных нормативных социальных выплат	0,0	2 470,3	2 470,3
1003	01 5 00 L0200		Реализация мероприятий по обеспечению жильем молодых семей	950,0	-950,0	0,0
1003	01 5 00 L0200	300	Социальное обеспечение и иные выплаты населению	950,0	-950,0	0,0
1003	01 5 00 L0200	320	Социальные выплаты гражданам, кроме публичных нормативных социальных выплат	950,0	-950,0	0,0
1003	01 5 00 L4970		Мероприятия по обеспечению жильем молодых семей	0,0	950,0	950,0
1003	01 5 00 L4970	300	Социальное обеспечение и иные выплаты населению	0,0	950,0	950,0
1003	01 5 00 L4970	320	Социальные выплаты гражданам, кроме публичных нормативных социальных выплат	0,0	950,0	950,0
1003	01 6 00 00000		Подпрограмма «Социальная поддержка отдельных категорий населения муниципального образования «Котлас»	1 286,0	0,0	1 286,0
1003	01 6 00 80310		Предоставление мер социальной поддержки отдельным категориям граждан	1 286,0	0,0	1 286,0
1003	01 6 00 80310	300	Социальное обеспечение и иные выплаты населению	1 286,0	0,0	1 286,0
1003	01 6 00 80310	320	Социальные выплаты гражданам, кроме публичных нормативных социальных выплат	1 286,0	0,0	1 286,0
1003	25 0 00 00000		Муниципальная программа «Благоустройство и охрана окружающей среды муниципального образования «Котлас» на 2014-2020 годы»	106,2	0,0	106,2
1003	25 0 00 82530		Предоставление мер социальной поддержки отдельным категориям граждан по доставке твердого топлива на территории МО «Котлас»	106,2	0,0	106,2
1003	25 0 00 82530	300	Социальное обеспечение и иные выплаты населению	106,2	0,0	106,2
1003	25 0 00 82530	320	Социальные выплаты гражданам, кроме публичных нормативных социальных выплат	106,2		106,2
1003	29 0 00 00000		Муниципальная программа муниципального образования «Котлас» «Поддержка жилищного фонда МО «Котлас» на 2014 -2020 годы»	114 362,5	0,0	114 362,5

1003	29 0 00 78740		Предоставление гражданам субсидий на оплату жилого помещения и коммунальных услуг (в части субвенций местным бюджетам)	114 362,5	0,0	114 362,5
1003	29 0 00 78740	200	Закупка товаров, работ и услуг для обеспечения государственных (муниципальных) нужд	2 287,3	0,0	2 287,3
1003	29 0 00 78740	240	Иные закупки товаров, работ и услуг для обеспечения государственных (муниципальных) нужд	2 287,3		2 287,3
1003	29 0 00 78740	300	Социальное обеспечение и иные выплаты населению	112 075,2	0,0	112 075,2
1003	29 0 00 78740	320	Социальные выплаты гражданам, кроме публичных нормативных социальных выплат	112 075,2		112 075,2
1003	31 0 00 00000		Муниципальная программа муниципального образования «Котлас» «Развитие общественного пассажирского транспорта МО «Котлас» на 2014-2020 годы»	2 253,2	0,0	2 253,2
1003	31 1 00 00000		Подпрограмма «Развитие общественного пассажирского транспорта»	2 253,2	0,0	2 253,2
1003	31 1 00 78910		Обеспечение равной доступности услуг общественного транспорта для категорий граждан, установленных статьями 2 и 4 Федерального закона от 12 января 1995 года №5-ФЗ «О ветеранах»	986,0	0,0	986,0
1003	31 1 00 78910	300	Социальное обеспечение и иные выплаты населению	961,4	0,0	961,4
1003	31 1 00 78910	320	Социальные выплаты гражданам, кроме публичных нормативных социальных выплат	961,4		961,4
1003	31 1 00 78910	800	Иные бюджетные ассигнования	24,6	0,0	24,6
1003	31 1 00 78910	810	Субсидии юридическим лицам (кроме некоммерческих организаций), индивидуальным предпринимателям, физическим лицам - производителям товаров, работ, услуг	24,6		24,6
1003	31 1 00 83110		Предоставление мер социальной поддержки отдельным категориям граждан на проезд в автомобильном общественном транспорте	1 267,2	0,0	1 267,2
1003	31 1 00 83110	300	Социальное обеспечение и иные выплаты населению	1 267,2	0,0	1 267,2
1003	31 1 00 83110	320	Социальные выплаты гражданам, кроме публичных нормативных социальных выплат	1 267,2		1 267,2
1003	38 0 00 00000		Муниципальная программа муниципального образования «Котлас» «Организация помывки в общем отделении бань отдельных категорий граждан на территории МО «Котлас» на 2014 - 2020 годы»	3 100,0	0,0	3 100,0
1003	38 0 00 83810		Предоставление мер социальной поддержки по помывке в общем отделении бань отдельным категориям граждан на территории МО «Котлас»	3 100,0	0,0	3 100,0
1003	38 0 00 83810	300	Социальное обеспечение и иные выплаты населению	3 100,0	0,0	3 100,0
1003	38 0 00 83810	320	Социальные выплаты гражданам, кроме публичных нормативных социальных выплат	3 100,0		3 100,0
1004			Охрана семьи и детства	47 122,8	0,0	47 122,8
1004	01 0 00 00000		Муниципальная программа муниципального образования «Котлас» «Реализация приоритетных направлений в социальной сфере МО «Котлас» на 2015-2020 годы»	47 122,8	0,0	47 122,8
1004	01 1 00 00000		Подпрограмма «Развитие образования МО «Котлас»	39 207,7	0,0	39 207,7
1004	01 1 00 78650		Компенсация родительской платы за присмотр и уход за ребенком в образовательных организациях, реализующих образовательную программу дошкольного образования	39 207,7	0,0	39 207,7
1004	01 1 00 78650	200	Закупка товаров, работ и услуг для обеспечения государственных (муниципальных) нужд	760,0	0,0	760,0
1004	01 1 00 78650	240	Иные закупки товаров, работ и услуг для обеспечения государственных (муниципальных) нужд	760,0		760,0
1004	01 1 00 78650	300	Социальное обеспечение и иные выплаты населению	38 447,7	0,0	38 447,7
1004	01 1 00 78650	310	Публичные нормативные социальные выплаты гражданам	38 447,7		38 447,7
1004	01 6 00 00000		Подпрограмма «Социальная поддержка отдельных категорий населения муниципального образования «Котлас»	7 915,1	0,0	7 915,1
1004	01 6 00 78770		Предоставление жилых помещений детям-сиротам и детям, оставшимся без попечения родителей, лицам из их числа по договорам найма специализированных жилых помещений (областной бюджет)	3 623,8	0,0	3 623,8
1004	01 6 00 78770	400	Капитальные вложения в объекты государственной (муниципальной) собственности	3 623,8	0,0	3 623,8
1004	01 6 00 78770	410	Бюджетные инвестиции	3 623,8		3 623,8
1004	01 6 00 R0820		Предоставление жилых помещений детям-сиротам и детям, оставшимся без попечения родителей, лицам из их числа по договорам найма специализированных жилых помещений	4 291,3	0,0	4 291,3
1004	01 6 00 R0820	400	Капитальные вложения в объекты государственной (муниципальной) собственности	4 291,3	0,0	4 291,3
1004	01 6 00 R0820	410	Бюджетные инвестиции	4 291,3		4 291,3
1006			Другие вопросы в области социальной политики	450,6	0,0	450,6
1006	01 0 00 00000		Муниципальная программа муниципального образования «Котлас» «Реализация приоритетных направлений в социальной сфере МО «Котлас» на 2015-2020 годы»	45,6	0,0	45,6
1006	01 6 00 00000		Подпрограмма «Социальная поддержка отдельных категорий населения муниципального образования «Котлас»	45,6	0,0	45,6

1006	01 6 00 78730		Осуществление государственных полномочий по выплате вознаграждений профессиональным опекунам	45,6	0,0	45,6
1006	01 6 00 78730	300	Социальное обеспечение и иные выплаты населению	45,6	0,0	45,6
1006	01 6 00 78730	320	Социальные выплаты гражданам, кроме публичных нормативных социальных выплат	45,6		45,6
1006	07 0 00 00000		Муниципальная программа муниципального образования «Котлас» «Развитие гражданского общества и поддержка социально-ориентированных НКО МО «Котлас» на 2014-2020 годы»	405,0	0,0	405,0
1006	07 0 00 80730		Расходы на реализацию Положения «О звании «Почетный гражданин МО «Котлас»	375,0	0,0	375,0
1006	07 0 00 80730	300	Социальное обеспечение и иные выплаты населению	375,0	0,0	375,0
1006	07 0 00 80730	310	Публичные нормативные социальные выплаты гражданам	375,0		375,0
1006	07 0 00 80740		Расходы на реализацию Положения о медали МО «Котлас» «За особые заслуги»	30,0	0,0	30,0
1006	07 0 00 80740	300	Социальное обеспечение и иные выплаты населению	30,0	0,0	30,0
1006	07 0 00 80740	310	Публичные нормативные социальные выплаты гражданам	30,0		30,0
11			ФИЗИЧЕСКАЯ КУЛЬТУРА И СПОРТ	50 809,6	800,0	51 609,6
1102			Массовый спорт	50 809,6	800,0	51 609,6
1102	01 0 00 00000		Муниципальная программа муниципального образования «Котлас» «Реализация приоритетных направлений в социальной сфере МО «Котлас» на 2015-2020 годы»	50 809,6	800,0	51 609,6
1102	01 2 00 00000		Подпрограмма «Спортивный город-здоровый город»	50 809,6	800,0	51 609,6
1102	01 2 00 70310		Софинансирование капитальных вложений в объекты муниципальной собственности муниципальных образований Архангельской области	33 133,2	0,0	33 133,2
1102	01 2 00 70310	400	Капитальные вложения в объекты государственной (муниципальной) собственности	33 133,2	0,0	33 133,2
1102	01 2 00 70310	410	Бюджетные инвестиции	33 133,2		33 133,2
1102	01 2 00 78520		Мероприятия по развитию физической культуры и спорта в муниципальных образованиях	0,0	800,0	800,0
1102	01 2 00 78520	600	Предоставление субсидий бюджетным, автономным учреждениям и иным некоммерческим организациям	0,0	800,0	800,0
1102	01 2 00 78520	610	Субсидии бюджетным учреждениям	0,0	800,0	800,0
1102	01 2 00 80050		Расходы на обеспечение деятельности подведомственных учреждений	7 540,4	0,0	7 540,4
1102	01 2 00 80050	600	Предоставление субсидий бюджетным, автономным учреждениям и иным некоммерческим организациям	7 540,4	0,0	7 540,4
1102	01 2 00 80050	610	Субсидии бюджетным учреждениям	7 540,4		7 540,4
1102	01 2 00 80060		Укрепление материально-технической базы учреждений	300,0	0,0	300,0
1102	01 2 00 80060	600	Предоставление субсидий бюджетным, автономным учреждениям и иным некоммерческим организациям	300,0	0,0	300,0
1102	01 2 00 80060	610	Субсидии бюджетным учреждениям	300,0		300,0
1102	01 2 00 80150		Мероприятия в области физической культуры и спорта	2 336,0	0,0	2 336,0
1102	01 2 00 80150	600	Предоставление субсидий бюджетным, автономным учреждениям и иным некоммерческим организациям	2 336,0	0,0	2 336,0
1102	01 2 00 80150	610	Субсидии бюджетным учреждениям	1 529,0		1 529,0
1102	01 2 00 80150	630	Субсидии некоммерческим организациям (за исключением государственных (муниципальных) учреждений)	807,0		807,0
1102	01 2 00 81130		Строительство футбольного поля и беговых дорожек на стадионе «Салют», расположенном по адресу: г.Котлас, пр. Мира, 45	7 000,0	0,0	7 000,0
1102	01 2 00 81130	400	Капитальные вложения в объекты государственной (муниципальной) собственности	7 000,0	0,0	7 000,0
1102	01 2 00 81130	410	Бюджетные инвестиции	7 000,0		7 000,0
1102	01 2 00 88520		Мероприятия по развитию физической культуры и спорта в муниципальных образованиях	500,0	0,0	500,0
1102	01 2 00 88520	600	Предоставление субсидий бюджетным, автономным учреждениям и иным некоммерческим организациям	500,0	0,0	500,0
1102	01 2 00 88520	610	Субсидии бюджетным учреждениям	500,0		500,0
12			СРЕДСТВА МАССОВОЙ ИНФОРМАЦИИ	8 930,5	0,0	8 930,5
1201			Телевидение и радиовещание	5 681,7	0,0	5 681,7
1201	08 0 00 00000		Муниципальная программа муниципального образования «Котлас» «Развитие информационной политики МО «Котлас» на 2014-2020 годы»	5 681,7	0,0	5 681,7
1201	08 0 00 80020		Гарантии и компенсации для лиц, работающих в муниципальных учреждениях	68,8	0,0	68,8
1201	08 0 00 80020	600	Предоставление субсидий бюджетным, автономным учреждениям и иным некоммерческим организациям	68,8	0,0	68,8
1201	08 0 00 80020	620	Субсидии автономным учреждениям	68,8		68,8
1201	08 0 00 80050		Расходы на обеспечение деятельности подведомственных учреждений	5 612,9	0,0	5 612,9
1201	08 0 00 80050	600	Предоставление субсидий бюджетным, автономным учреждениям и иным некоммерческим организациям	5 612,9	0,0	5 612,9
1201	08 0 00 80050	620	Субсидии автономным учреждениям	5 612,9		5 612,9

1202			Периодическая печать и издательства	3 248,8	0,0	3 248,8
1202	08 0 00 00000		Муниципальная программа муниципального образования «Котлас» «Развитие информационной политики МО «Котлас» на 2014-2020 годы»	3 248,8	0,0	3 248,8
1202	08 0 00 80050		Расходы на обеспечение деятельности подведомственных учреждений	3 248,8	0,0	3 248,8
1202	08 0 00 80050	600	Предоставление субсидий бюджетным, автономным учреждениям и иным некоммерческим организациям	3 248,8	0,0	3 248,8
1202	08 0 00 80050	620	Субсидии автономным учреждениям	3 248,8		3 248,8
13			ОБСЛУЖИВАНИЕ ГОСУДАРСТВЕННОГО И МУНИЦИПАЛЬНОГО ДОЛГА	31 833,6	0,0	31 833,6
1301			Обслуживание государственного внутреннего и муниципального долга	31 833,6	0,0	31 833,6
1301	21 0 00 00000		Муниципальная программа «Управление муниципальными финансами муниципального образования «Котлас» на 2014-2020 годы»	31 833,6	0,0	31 833,6
1301	21 0 00 82120		Расходы на обслуживание муниципального долга МО «Котлас»	31 833,6	0,0	31 833,6
1301	21 0 00 82120	700	Обслуживание государственного (муниципального) долга	31 833,6	0,0	31 833,6
1301	21 0 00 82120	730	Обслуживание муниципального долга	31 833,6		31 833,6
ВСЕГО РАСХОДОВ				2 138 021,7	180 395,9	2 318 417,6

Приложение 4
к решению Собрания депутатов МО «Котлас»
от «14» июня 2018 года № 279-н
«О внесении изменений в решение «О бюджете муниципального образования «Котлас»
на 2018 год и на плановый период 2019 и 2020 годов»

**Распределение бюджетных ассигнований по разделам, подразделам, целевым статьям
(муниципальным программам и непрограммным направлениям деятельности), группам (группам и подгруппам)
видов расходов на плановый период 2019 и 2020 годов**

тыс. руб.

раздел, подраздел	целевая статья	вид расходов	наименование	2019 год	2020 год
01			ОБЩЕГОСУДАРСТВЕННЫЕ ВОПРОСЫ	141 968,1	141 983,4
0102			Функционирование высшего должностного лица субъекта Российской Федерации и муниципального образования	2 576,7	2 576,7
0102	08 0 00 00000		Муниципальная программа муниципального образования «Котлас» «Развитие информационной политики МО «Котлас» на 2014-2020 годы»	2 576,7	2 576,7
0102	08 0 00 80010		Расходы на содержание органов местного самоуправления и обеспечение их функций	2 576,7	2 576,7
0102	08 0 00 80010	100	Расходы на выплаты персоналу в целях обеспечения выполнения функций государственными (муниципальными) органами, казенными учреждениями, органами управления государственными внебюджетными фондами	2 576,7	2 576,7
0102	08 0 00 80010	120	Расходы на выплаты персоналу государственных (муниципальных) органов	2 576,7	2 576,7
0103			Функционирование законодательных (представительных) органов государственной власти и представительных органов муниципальных образований	10 546,4	10 546,4
0103	42 0 00 00000		Обеспечение деятельности Собрания депутатов муниципального образования «Котлас» и Контрольно-счетной палаты муниципального образования «Котлас»	10 546,4	10 546,4
0103	42 1 00 00000		Аппарат Собрания депутатов муниципального образования «Котлас»	5 990,8	5 990,8
0103	42 1 00 80010		Расходы на содержание органов местного самоуправления и обеспечение их функций	5 990,8	5 990,8
0103	42 1 00 80010	100	Расходы на выплаты персоналу в целях обеспечения выполнения функций государственными (муниципальными) органами, казенными учреждениями, органами управления государственными внебюджетными фондами	4 797,9	4 797,9
0103	42 1 00 80010	120	Расходы на выплаты персоналу государственных (муниципальных) органов	4 797,9	4 797,9
0103	42 1 00 80010	200	Закупка товаров, работ и услуг для обеспечения государственных (муниципальных) нужд	1 189,5	1 189,5
0103	42 1 00 80010	240	Иные закупки товаров, работ и услуг для обеспечения государственных (муниципальных) нужд	1 189,5	1 189,5
0103	42 1 00 80010	800	Иные бюджетные ассигнования	3,4	3,4
0103	42 1 00 80010	850	Уплата налогов, сборов и иных платежей	3,4	3,4
0103	42 2 00 00000		Председатель Собрания депутатов муниципального образования «Котлас»	1 786,1	1 786,1
0103	42 2 00 80010		Расходы на содержание органов местного самоуправления и обеспечение их функций	1 786,1	1 786,1
0103	42 2 00 80010	100	Расходы на выплаты персоналу в целях обеспечения выполнения функций государственными (муниципальными) органами, казенными учреждениями, органами управления государственными внебюджетными фондами	1 786,1	1 786,1
0103	42 2 00 80010	120	Расходы на выплаты персоналу государственных (муниципальных) органов	1 786,1	1 786,1

0103	42 3 00 00000		Депутаты Собрания депутатов муниципального образования «Котлас»	2 769,5	2 769,5
0103	42 3 00 80010		Расходы на содержание органов местного самоуправления и обеспечение их функций	2 769,5	2 769,5
0103	42 3 00 80010	100	Расходы на выплаты персоналу в целях обеспечения выполнения функций государственными (муниципальными) органами, казенными учреждениями, органами управления государственными внебюджетными фондами	2 769,5	2 769,5
0103	42 3 00 80010	120	Расходы на выплаты персоналу государственных (муниципальных) органов	2 769,5	2 769,5
0104			Функционирование Правительства Российской Федерации, высших исполнительных органов государственной власти субъектов Российской Федерации, местных администраций	45 670,5	45 670,5
0104	08 0 00 00000		Муниципальная программа муниципального образования «Котлас» «Развитие информационной политики МО «Котлас» на 2014-2020 годы»	40 483,9	40 483,9
0104	08 0 00 78670		Осуществление государственных полномочий по созданию комиссий по делам несовершеннолетних и защите их прав	1 498,5	1 498,5
0104	08 0 00 78670	100	Расходы на выплаты персоналу в целях обеспечения выполнения функций государственными (муниципальными) органами, казенными учреждениями, органами управления государственными внебюджетными фондами	1 498,5	1 498,5
0104	08 0 00 78670	120	Расходы на выплаты персоналу государственных (муниципальных) органов	1 498,5	1 498,5
0104	08 0 00 78680		Осуществление государственных полномочий в сфере административных правонарушений	574,5	574,5
0104	08 0 00 78680	100	Расходы на выплаты персоналу в целях обеспечения выполнения функций государственными (муниципальными) органами, казенными учреждениями, органами управления государственными внебюджетными фондами	459,8	459,8
0104	08 0 00 78680	120	Расходы на выплаты персоналу государственных (муниципальных) органов	459,8	459,8
0104	08 0 00 78680	200	Закупка товаров, работ и услуг для обеспечения государственных (муниципальных) нужд	114,7	114,7
0104	08 0 00 78680	240	Иные закупки товаров, работ и услуг для обеспечения государственных (муниципальных) нужд	114,7	114,7
0104	08 0 00 80010		Расходы на содержание органов местного самоуправления и обеспечение их функций	38 410,9	38 410,9
0104	08 0 00 80010	100	Расходы на выплаты персоналу в целях обеспечения выполнения функций государственными (муниципальными) органами, казенными учреждениями, органами управления государственными внебюджетными фондами	30 218,3	30 218,3
0104	08 0 00 80010	120	Расходы на выплаты персоналу государственных (муниципальных) органов	30 218,3	30 218,3
0104	08 0 00 80010	200	Закупка товаров, работ и услуг для обеспечения государственных (муниципальных) нужд	7 795,6	7 795,6
0104	08 0 00 80010	240	Иные закупки товаров, работ и услуг для обеспечения государственных (муниципальных) нужд	7 795,6	7 795,6
0104	08 0 00 80010	800	Иные бюджетные ассигнования	397,0	397,0
0104	08 0 00 80010	850	Уплата налогов, сборов и иных платежей	397,0	397,0
0104	22 0 00 00000		Муниципальная программа «Организация деятельности администрации Вычегодского административного округа муниципального образования «Котлас» на 2014-2020 годы»	5 186,6	5 186,6
0104	22 1 00 00000		Подпрограмма «Выполнение функций органами местного самоуправления»	5 186,6	5 186,6
0104	22 1 00 80010		Расходы на содержание органов местного самоуправления и обеспечение их функций	5 186,6	5 186,6
0104	22 1 00 80010	100	Расходы на выплаты персоналу в целях обеспечения выполнения функций государственными (муниципальными) органами, казенными учреждениями, органами управления государственными внебюджетными фондами	4 023,1	4 023,1
0104	22 1 00 80010	120	Расходы на выплаты персоналу государственных (муниципальных) органов	4 023,1	4 023,1
0104	22 1 00 80010	200	Закупка товаров, работ и услуг для обеспечения государственных (муниципальных) нужд	1 141,5	1 141,5
0104	22 1 00 80010	240	Иные закупки товаров, работ и услуг для обеспечения государственных (муниципальных) нужд	1 141,5	1 141,5
0104	22 1 00 80010	800	Иные бюджетные ассигнования	22,0	22,0
0104	22 1 00 80010	850	Уплата налогов, сборов и иных платежей	22,0	22,0
0105			Судебная система	24,9	40,2
0105	49 0 00 00000		Осуществление полномочий по составлению (изменению) списков кандидатов в присяжные заседатели федеральных судов общей юрисдикции в Российской Федерации	24,9	40,2
0105	49 0 00 51200		Осуществление полномочий по составлению (изменению) списков кандидатов в присяжные заседатели федеральных судов общей юрисдикции в Российской Федерации	24,9	40,2

0105	49 0 00 51200	200	Закупка товаров, работ и услуг для обеспечения государственных (муниципальных) нужд	24,9	40,2
0105	49 0 00 51200	240	Иные закупки товаров, работ и услуг для обеспечения государственных (муниципальных) нужд	24,9	40,2
0106			Обеспечение деятельности финансовых, налоговых и таможенных органов и органов финансового (финансово-бюджетного) надзора	23 717,9	23 717,9
0106	21 0 00 00000		Муниципальная программа «Управление муниципальными финансами муниципального образования «Котлас» на 2014-2020 годы»	21 407,1	21 407,1
0106	21 0 00 80010		Расходы на содержание органов местного самоуправления и обеспечение их функций	21 407,1	21 407,1
0106	21 0 00 80010	100	Расходы на выплаты персоналу в целях обеспечения выполнения функций государственными (муниципальными) органами, казенными учреждениями, органами управления государственными внебюджетными фондами	18 162,0	18 162,0
0106	21 0 00 80010	120	Расходы на выплаты персоналу государственных (муниципальных) органов	18 162,0	18 162,0
0106	21 0 00 80010	200	Закупка товаров, работ и услуг для обеспечения государственных (муниципальных) нужд	3 240,1	3 240,1
0106	21 0 00 80010	240	Иные закупки товаров, работ и услуг для обеспечения государственных (муниципальных) нужд	3 240,1	3 240,1
0106	21 0 00 80010	800	Иные бюджетные ассигнования	5,0	5,0
0106	21 0 00 80010	850	Уплата налогов, сборов и иных платежей	5,0	5,0
0106	42 0 00 00000		Обеспечение деятельности Собрания депутатов муниципального образования «Котлас» и Контрольно-счетной палаты муниципального образования «Котлас»	2 310,8	2 310,8
0106	42 4 00 00000		Контрольно-счетная палата муниципального образования «Котлас»	2 310,8	2 310,8
0106	42 4 00 80010		Расходы на содержание органов местного самоуправления и обеспечение их функций	2 310,8	2 310,8
0106	42 4 00 80010	100	Расходы на выплаты персоналу в целях обеспечения выполнения функций государственными (муниципальными) органами, казенными учреждениями, органами управления государственными внебюджетными фондами	2 235,8	2 235,8
0106	42 4 00 80010	120	Расходы на выплаты персоналу государственных (муниципальных) органов	2 235,8	2 235,8
0106	42 4 00 80010	200	Закупка товаров, работ и услуг для обеспечения государственных (муниципальных) нужд	75,0	75,0
0106	42 4 00 80010	240	Иные закупки товаров, работ и услуг для обеспечения государственных (муниципальных) нужд	75,0	75,0
0111			Резервные фонды	250,0	250,0
0111	47 0 00 00000		Резервный фонд администрации муниципального образования «Котлас»	250,0	250,0
0111	47 0 00 84700		Резервный фонд администрации муниципального образования «Котлас»	250,0	250,0
0111	47 0 00 84700	800	Иные бюджетные ассигнования	250,0	250,0
0111	47 0 00 84700	870	Резервные средства	250,0	250,0
0113			Другие общегосударственные вопросы	59 181,7	59 181,7
0113	01 0 00 00000		Муниципальная программа муниципального образования «Котлас» «Реализация приоритетных направлений в социальной сфере МО «Котлас» на 2015-2020 годы»	33 948,7	33 948,7
0113	01 3 00 00000		Подпрограмма «Котлас культурный»	4 235,2	4 235,2
0113	01 3 00 80020		Гарантии и компенсации для лиц, работающих в муниципальных учреждениях	73,0	73,0
0113	01 3 00 80020	600	Предоставление субсидий бюджетным, автономным учреждениям и иным некоммерческим организациям	73,0	73,0
0113	01 3 00 80020	610	Субсидии бюджетным учреждениям	73,0	73,0
0113	01 3 00 80030		Оплата земельного налога	116,9	116,9
0113	01 3 00 80030	600	Предоставление субсидий бюджетным, автономным учреждениям и иным некоммерческим организациям	116,9	116,9
0113	01 3 00 80030	610	Субсидии бюджетным учреждениям	116,9	116,9
0113	01 3 00 80050		Расходы на обеспечение деятельности подведомственных учреждений	4 045,3	4 045,3
0113	01 3 00 80050	600	Предоставление субсидий бюджетным, автономным учреждениям и иным некоммерческим организациям	4 045,3	4 045,3
0113	01 3 00 80050	610	Субсидии бюджетным учреждениям	4 045,3	4 045,3

0113	01 7 00 00000		Подпрограмма «Управление социальной сферой на территории муниципального образования «Котлас»	29 713,5	29 713,5
0113	01 7 00 78660		Осуществление государственных полномочий по организации и осуществлению деятельности по опеке и попечительству	6 743,2	6 743,2
0113	01 7 00 78660	100	Расходы на выплаты персоналу в целях обеспечения выполнения функций государственными (муниципальными) органами, казенными учреждениями, органами управления государственными внебюджетными фондами	6 184,5	6 184,5
0113	01 7 00 78660	120	Расходы на выплаты персоналу государственных (муниципальных) органов	6 184,5	6 184,5
0113	01 7 00 78660	200	Закупка товаров, работ и услуг для обеспечения государственных (муниципальных) нужд	558,7	558,7
0113	01 7 00 78660	240	Иные закупки товаров, работ и услуг для обеспечения государственных (муниципальных) нужд	558,7	558,7
0113	01 7 00 80010		Расходы на содержание органов местного самоуправления и обеспечение их функций	22 970,3	22 970,3
0113	01 7 00 80010	100	Расходы на выплаты персоналу в целях обеспечения выполнения функций государственными (муниципальными) органами, казенными учреждениями, органами управления государственными внебюджетными фондами	21 249,0	21 249,0
0113	01 7 00 80010	120	Расходы на выплаты персоналу государственных (муниципальных) органов	21 249,0	21 249,0
0113	01 7 00 80010	200	Закупка товаров, работ и услуг для обеспечения государственных (муниципальных) нужд	1 712,0	1 712,0
0113	01 7 00 80010	240	Иные закупки товаров, работ и услуг для обеспечения государственных (муниципальных) нужд	1 712,0	1 712,0
0113	01 7 00 80010	800	Иные бюджетные ассигнования	9,3	9,3
0113	01 7 00 80010	850	Уплата налогов, сборов и иных платежей	9,3	9,3
0113	02 0 00 00000		Муниципальная программа муниципального образования «Котлас» «Организация деятельности Комитета по управлению имуществом администрации муниципального образования «Котлас» на 2015-2020 годы»	13 093,9	13 093,9
0113	02 1 00 00000		Подпрограмма «Обеспечение деятельности Комитета по управлению имуществом»	9 774,2	9 774,2
0113	02 1 00 80010		Расходы на содержание органов местного самоуправления и обеспечение их функций	9 774,2	9 774,2
0113	02 1 00 80010	100	Расходы на выплаты персоналу в целях обеспечения выполнения функций государственными (муниципальными) органами, казенными учреждениями, органами управления государственными внебюджетными фондами	9 313,8	9 313,8
0113	02 1 00 80010	120	Расходы на выплаты персоналу государственных (муниципальных) органов	9 313,8	9 313,8
0113	02 1 00 80010	200	Закупка товаров, работ и услуг для обеспечения государственных (муниципальных) нужд	460,4	460,4
0113	02 1 00 80010	240	Иные закупки товаров, работ и услуг для обеспечения государственных (муниципальных) нужд	460,4	460,4
0113	02 2 00 00000		Подпрограмма «Содержание муниципального имущества МО «Котлас»	3 319,7	3 319,7
0113	02 2 00 80210		Мероприятия по содержанию муниципального имущества	3 319,7	3 319,7
0113	02 2 00 80210	200	Закупка товаров, работ и услуг для обеспечения государственных (муниципальных) нужд	3 319,7	3 319,7
0113	02 2 00 80210	240	Иные закупки товаров, работ и услуг для обеспечения государственных (муниципальных) нужд	3 319,7	3 319,7
0113	03 0 00 00000		Муниципальная программа муниципального образования «Котлас» «Организация деятельности Управления экономического развития администрации МО «Котлас» на 2015-2020 годы»	10 502,1	10 502,1
0113	03 0 00 78700		Осуществление государственных полномочий по формированию торгового реестра	50,0	50,0
0113	03 0 00 78700	100	Расходы на выплаты персоналу в целях обеспечения выполнения функций государственными (муниципальными) органами, казенными учреждениями, органами управления государственными внебюджетными фондами	18,4	18,4
0113	03 0 00 78700	120	Расходы на выплаты персоналу государственных (муниципальных) органов	18,4	18,4
0113	03 0 00 78700	200	Закупка товаров, работ и услуг для обеспечения государственных (муниципальных) нужд	31,6	31,6
0113	03 0 00 78700	240	Иные закупки товаров, работ и услуг для обеспечения государственных (муниципальных) нужд	31,6	31,6
0113	03 0 00 78710		Осуществление государственных полномочий в сфере охраны труда	499,6	499,6
0113	03 0 00 78710	100	Расходы на выплаты персоналу в целях обеспечения выполнения функций государственными (муниципальными) органами, казенными учреждениями, органами управления государственными внебюджетными фондами	486,7	486,7
0113	03 0 00 78710	120	Расходы на выплаты персоналу государственных (муниципальных) органов	486,7	486,7

0113	03 0 00 78710	200	Закупка товаров, работ и услуг для обеспечения государственных (муниципальных) нужд	12,9	12,9
0113	03 0 00 78710	240	Иные закупки товаров, работ и услуг для обеспечения государственных (муниципальных) нужд	12,9	12,9
0113	03 0 00 80010		Расходы на содержание органов местного самоуправления и обеспечение их функций	9 952,5	9 952,5
0113	03 0 00 80010	100	Расходы на выплаты персоналу в целях обеспечения выполнения функций государственными (муниципальными) органами, казенными учреждениями, органами управления государственными внебюджетными фондами	9 553,0	9 553,0
0113	03 0 00 80010	120	Расходы на выплаты персоналу государственных (муниципальных) органов	9 553,0	9 553,0
0113	03 0 00 80010	200	Закупка товаров, работ и услуг для обеспечения государственных (муниципальных) нужд	398,5	398,5
0113	03 0 00 80010	240	Иные закупки товаров, работ и услуг для обеспечения государственных (муниципальных) нужд	398,5	398,5
0113	03 0 00 80010	800	Иные бюджетные ассигнования	1,0	1,0
0113	03 0 00 80010	850	Уплата налогов, сборов и иных платежей	1,0	1,0
0113	07 0 00 00000		Муниципальная программа муниципального образования "Котлас" "Развитие гражданского общества и поддержка социально-ориентированных НКО МО "Котлас" на 2014-2020 годы"	294,0	294,0
0113	07 0 00 80720		Развитие гражданского общества	294,0	294,0
0113	07 0 00 80720	200	Закупка товаров, работ и услуг для обеспечения государственных (муниципальных) нужд	210,0	210,0
0113	07 0 00 80720	240	Иные закупки товаров, работ и услуг для обеспечения государственных (муниципальных) нужд	210,0	210,0
0113	07 0 00 80720	800	Иные бюджетные ассигнования	84,0	84,0
0113	07 0 00 80720	850	Уплата налогов, сборов и иных платежей	84,0	84,0
0113	08 0 00 00000		Муниципальная программа муниципального образования "Котлас" "Развитие информационной политики МО "Котлас" на 2014-2020 годы"	240,0	240,0
0113	08 0 00 80810		Мероприятия по развитию информационной политики	240,0	240,0
0113	08 0 00 80810	200	Закупка товаров, работ и услуг для обеспечения государственных (муниципальных) нужд	240,0	240,0
0113	08 0 00 80810	240	Иные закупки товаров, работ и услуг для обеспечения государственных (муниципальных) нужд	240,0	240,0
0113	21 0 00 00000		Муниципальная программа "Управление муниципальными финансами муниципального образования "Котлас" на 2014-2020 годы"	1 103,0	1 103,0
0113	21 0 00 82130		Расходы на исполнение актов судебных органов и выплат финансовых санкций по обязательствам МО "Котлас"	1 103,0	1 103,0
0113	21 0 00 82130	800	Иные бюджетные ассигнования	1 103,0	1 103,0
0113	21 0 00 82130	830	Исполнение судебных актов	300,0	300,0
0113	21 0 00 82130	850	Уплата налогов, сборов и иных платежей	803,0	803,0
03			НАЦИОНАЛЬНАЯ БЕЗОПАСНОСТЬ И ПРАВООХРАНИТЕЛЬНАЯ ДЕЯТЕЛЬНОСТЬ	14 200,1	14 200,1
0309			Защита населения и территории от чрезвычайных ситуаций природного и техногенного характера, гражданская оборона	14 200,1	14 200,1
0309	09 0 00 00000		Муниципальная программа муниципального образования "Котлас" "Обеспечение безопасности жизнедеятельности населения на территории муниципального образования "Котлас" на 2014-2020 годы"	14 200,1	14 200,1
0309	09 1 00 00000		Подпрограмма "Обеспечение устойчивого (стабильного) функционирования объектов жизнедеятельности МО "Котлас"	14 200,1	14 200,1
0309	09 1 00 80050		Расходы на обеспечение деятельности подведомственных учреждений	14 000,1	14 000,1
0309	09 1 00 80050	100	Расходы на выплаты персоналу в целях обеспечения выполнения функций государственными (муниципальными) органами, казенными учреждениями, органами управления государственными внебюджетными фондами	13 086,8	13 086,8
0309	09 1 00 80050	110	Расходы на выплаты персоналу казенных учреждений	13 086,8	13 086,8
0309	09 1 00 80050	200	Закупка товаров, работ и услуг для обеспечения государственных (муниципальных) нужд	867,3	867,3
0309	09 1 00 80050	240	Иные закупки товаров, работ и услуг для обеспечения государственных (муниципальных) нужд	867,3	867,3
0309	09 1 00 80050	800	Иные бюджетные ассигнования	46,0	46,0
0309	09 1 00 80050	850	Уплата налогов, сборов и иных платежей	46,0	46,0

0309	09 1 00 80910		Предупреждение и ликвидация последствий чрезвычайных ситуаций, защита населения и территории муниципального образования от чрезвычайных ситуаций природного и техногенного характера, гражданская оборона	200,0	200,0
0309	09 1 00 80910	200	Закупка товаров, работ и услуг для обеспечения государственных (муниципальных) нужд	200,0	200,0
0309	09 1 00 80910	240	Иные закупки товаров, работ и услуг для обеспечения государственных (муниципальных) нужд	200,0	200,0
04			НАЦИОНАЛЬНАЯ ЭКОНОМИКА	28 790,1	29 213,2
0409			Дорожное хозяйство (дорожные фонды)	28 745,1	29 168,2
0409	25 0 00 00000		Муниципальная программа "Благоустройство и охрана окружающей среды муниципального образования "Котлас" на 2014-2020 годы"	28 745,1	29 168,2
0409	25 0 00 78120		Софинансирование дорожной деятельности в отношении автомобильных дорог общего пользования местного значения, капитального ремонта и ремонта дворовых территорий многоквартирных домов, проездов к дворовым территориям многоквартирных домов населенных пунктов	22 233,9	22 297,3
0409	25 0 00 78120	600	Предоставление субсидий бюджетным, автономным учреждениям и иным некоммерческим организациям	22 233,9	22 297,3
0409	25 0 00 78120	610	Субсидии бюджетным учреждениям	22 233,9	22 297,3
0409	25 0 00 82510		Реализация мероприятий по дорожной деятельности в отношении автомобильных дорог общего пользования местного значения, капитального ремонта и ремонта дворовых территорий многоквартирных домов, проездов к дворовым территориям многоквартирных домов	6 511,2	6 870,9
0409	25 0 00 82510	600	Предоставление субсидий бюджетным, автономным учреждениям и иным некоммерческим организациям	6 511,2	6 870,9
0409	25 0 00 82510	610	Субсидии бюджетным учреждениям	6 511,2	6 870,9
0412			Другие вопросы в области национальной экономики	45,0	45,0
0412	22 0 00 00000		Муниципальная программа "Организация деятельности администрации Вычегодского административного округа муниципального образования "Котлас" на 2014-2020 годы"	45,0	45,0
0412	22 2 00 00000		Подпрограмма "Реализация государственных функций в области национальной экономики"	45,0	45,0
0412	22 2 00 82210		Возмещение затрат, связанных с обеспечением жителей деревни Свининская и жителей закрытого военного городка, расположенного по адресу г. Котлас - 10, продовольственными товарами	45,0	45,0
0412	22 2 00 82210	800	Иные бюджетные ассигнования	45,0	45,0
0412	22 2 00 82210	810	Субсидии юридическим лицам (кроме некоммерческих организаций), индивидуальным предпринимателям, физическим лицам - производителям товаров, работ, услуг	45,0	45,0
05			ЖИЛИЩНО-КОММУНАЛЬНОЕ ХОЗЯЙСТВО	169 179,4	167 916,0
0501			Жилищное хозяйство	33 450,3	33 450,3
0501	29 0 00 00000		Муниципальная программа муниципального образования "Котлас" "Поддержка жилищного фонда МО "Котлас" на 2014 -2020 годы"	33 450,3	33 450,3
0501	29 0 00 78720		Осуществление государственных полномочий по предоставлению гражданам субсидий на оплату жилого помещения и коммунальных услуг	5 494,4	5 494,4
0501	29 0 00 78720	100	Расходы на выплаты персоналу в целях обеспечения выполнения функций государственными (муниципальными) органами, казенными учреждениями, органами управления государственными внебюджетными фондами	4 479,1	4 479,1
0501	29 0 00 78720	110	Расходы на выплату персоналу казенных учреждений	4 479,1	4 479,1
0501	29 0 00 78720	200	Закупка товаров, работ и услуг для обеспечения государственных (муниципальных) нужд	1 015,3	1 015,3
0501	29 0 00 78720	240	Иные закупки товаров, работ и услуг для обеспечения государственных (муниципальных) нужд	1 015,3	1 015,3
0501	29 0 00 80050		Расходы на обеспечение деятельности подведомственных учреждений	14 833,9	14 833,9
0501	29 0 00 80050	100	Расходы на выплаты персоналу в целях обеспечения выполнения функций государственными (муниципальными) органами, казенными учреждениями, органами управления государственными внебюджетными фондами	10 338,2	10 338,2
0501	29 0 00 80050	110	Расходы на выплату персоналу казенных учреждений	10 338,2	10 338,2
0501	29 0 00 80050	200	Закупка товаров, работ и услуг для обеспечения государственных (муниципальных) нужд	4 451,1	4 451,1
0501	29 0 00 80050	240	Иные закупки товаров, работ и услуг для обеспечения государственных (муниципальных) нужд	4 451,1	4 451,1
0501	29 0 00 80050	800	Иные бюджетные ассигнования	44,6	44,6
0501	29 0 00 80050	850	Уплата налогов, сборов и иных платежей	44,6	44,6
0501	29 0 00 82910		Мероприятия в области жилищного хозяйства	13 122,0	13 122,0

0501	29 0 00 82910	200	Закупка товаров, работ и услуг для обеспечения государственных (муниципальных) нужд	13 122,0	13 122,0
0501	29 0 00 82910	240	Иные закупки товаров, работ и услуг для обеспечения государственных (муниципальных) нужд	13 122,0	13 122,0
0502			Коммунальное хозяйство	1 350,0	0,0
0502	24 0 00 00000		Муниципальная программа муниципального образования "Котлас" "Газификация МО "Котлас" на 2014 - 2020 годы"	1 350,0	0,0
0502	24 0 00 82410		Строительство газораспределительных сетей включая газоснабжение жилых домов	1 350,0	0,0
0502	24 0 00 82410	400	Капитальные вложения в объекты государственной (муниципальной) собственности	1 350,0	0,0
0502	24 0 00 82410	410	Бюджетные инвестиции	1 350,0	0,0
0503			Благоустройство	119 970,6	120 057,2
0503	25 0 00 00000		Муниципальная программа "Благоустройство и охрана окружающей среды муниципального образования "Котлас" на 2014-2020 годы"	117 756,5	117 756,5
0503	25 0 00 80020		Гарантии и компенсации для лиц, работающих в муниципальных учреждениях	160,0	160,0
0503	25 0 00 80020	600	Предоставление субсидий бюджетным, автономным учреждениям и иным некоммерческим организациям	160,0	160,0
0503	25 0 00 80020	610	Субсидии бюджетным учреждениям	160,0	160,0
0503	25 0 00 80030		Оплата земельного налога	249,1	249,1
0503	25 0 00 80030	600	Предоставление субсидий бюджетным, автономным учреждениям и иным некоммерческим организациям	249,1	249,1
0503	25 0 00 80030	610	Субсидии бюджетным учреждениям	249,1	249,1
0503	25 0 00 80050		Расходы на обеспечение деятельности подведомственных учреждений	117 347,4	117 347,4
0503	25 0 00 80050	600	Предоставление субсидий бюджетным, автономным учреждениям и иным некоммерческим организациям	117 347,4	117 347,4
0503	25 0 00 80050	610	Субсидии бюджетным учреждениям	117 347,4	117 347,4
0503	30 0 00 00000		Муниципальная программа муниципального образования "Котлас" "Формирование современной городской среды МО "Котлас" на 2018-2022 годы"	2 145,4	2 232,0
0503	30 0 00 L5550		Формирование современной городской среды	2 145,4	2 232,0
0503	30 0 00 L5550	200	Закупка товаров, работ и услуг для обеспечения государственных (муниципальных) нужд	2 145,4	2 232,0
0503	30 0 00 L5550	240	Иные закупки товаров, работ и услуг для обеспечения государственных (муниципальных) нужд	2 145,4	2 232,0
0503	31 0 00 00000		Муниципальная программа муниципального образования "Котлас" "Развитие общественного пассажирского транспорта МО "Котлас" на 2014-2020 годы"	68,7	68,7
0503	31 1 00 00000		Подпрограмма "Развитие общественного транспорта"	68,7	68,7
0503	31 1 00 83120		Расходы на перевозку неопознанных умерших граждан	68,7	68,7
0503	31 1 00 83120	200	Закупка товаров, работ и услуг для обеспечения государственных (муниципальных) нужд	68,7	68,7
0503	31 1 00 83120	240	Иные закупки товаров, работ и услуг для обеспечения государственных (муниципальных) нужд	68,7	68,7
0505			Другие вопросы в области жилищно-коммунального хозяйства	14 408,5	14 408,5
0505	04 0 00 00000		Муниципальная программа муниципального образования "Котлас" "Организация деятельности Управления городского хозяйства администрации МО "Котлас" на 2015-2020 годы"	14 408,5	14 408,5
0505	04 0 00 78690		Осуществление государственных полномочий по регистрации и учету граждан, имеющих право на получение жилищных субсидий в связи с переселением из районов Крайнего Севера и приравненных к ним местностей	5,0	5,0
0505	04 0 00 78690	200	Закупка товаров, работ и услуг для обеспечения государственных (муниципальных) нужд	5,0	5,0
0505	04 0 00 78690	240	Иные закупки товаров, работ и услуг для обеспечения государственных (муниципальных) нужд	5,0	5,0
0505	04 0 00 80010		Расходы на содержание органов местного самоуправления и обеспечение их функций	14 403,5	14 403,5
0505	04 0 00 80010	100	Расходы на выплаты персоналу в целях обеспечения выполнения функций государственными (муниципальными) органами, казенными учреждениями, органами управления государственными внебюджетными фондами	13 776,9	13 776,9
0505	04 0 00 80010	120	Расходы на выплаты персоналу государственных (муниципальных) органов	13 776,9	13 776,9
0505	04 0 00 80010	200	Закупка товаров, работ и услуг для обеспечения государственных (муниципальных) нужд	626,6	626,6

0505	04 0 00 80010	240	Иные закупки товаров, работ и услуг для обеспечения государственных (муниципальных) нужд	626,6	626,6
07			ОБРАЗОВАНИЕ	1 248 193,9	1 124 163,2
0701			Дошкольное образование	662 877,7	519 049,0
0701	01 0 00 00000		Муниципальная программа муниципального образования "Котлас" "Реализация приоритетных направлений в социальной сфере МО "Котлас" на 2015-2020 годы"	505 386,5	519 049,0
0701	01 1 00 00000		Подпрограмма "Развитие образования МО "Котлас"	505 386,5	519 049,0
0701	01 1 00 78390		Возмещение расходов, связанных с реализацией мер социальной поддержки по предоставлению компенсации расходов на оплату жилых помещений, отопления и освещения педагогическим работникам образовательных организаций в сельских населенных пунктах, рабочих поселках (поселках городского типа)	7 145,2	7 145,2
0701	01 1 00 78390	600	Предоставление субсидий бюджетным, автономным учреждениям и иным некоммерческим организациям	7 145,2	7 145,2
0701	01 1 00 78390	610	Субсидии бюджетным учреждениям	7 145,2	7 145,2
0701	01 1 00 78620		Реализация образовательных программ	350 600,3	364 262,8
0701	01 1 00 78620	600	Предоставление субсидий бюджетным, автономным учреждениям и иным некоммерческим организациям	346 312,0	359 805,3
0701	01 1 00 78620	610	Субсидии бюджетным учреждениям	346 312,0	359 805,3
0701	01 1 00 78620	800	Иные бюджетные ассигнования	4 288,3	4 457,5
0701	01 1 00 78620	810	Субсидии юридическим лицам (кроме некоммерческих организаций), индивидуальным предпринимателям, физическим лицам - производителям товаров, работ, услуг	4 288,3	4 457,5
0701	01 1 00 80020		Гарантии и компенсации для лиц, работающих в муниципальных учреждениях	2 862,1	2 862,1
0701	01 1 00 80020	600	Предоставление субсидий бюджетным, автономным учреждениям и иным некоммерческим организациям	2 862,1	2 862,1
0701	01 1 00 80020	610	Субсидии бюджетным учреждениям	2 862,1	2 862,1
0701	01 1 00 80030		Оплата земельного налога	8 218,0	8 218,0
0701	01 1 00 80030	600	Предоставление субсидий бюджетным, автономным учреждениям и иным некоммерческим организациям	8 218,0	8 218,0
0701	01 1 00 80030	610	Субсидии бюджетным учреждениям	8 218,0	8 218,0
0701	01 1 00 80050		Расходы на обеспечение деятельности подведомственных учреждений	136 560,9	136 560,9
0701	01 1 00 80050	600	Предоставление субсидий бюджетным, автономным учреждениям и иным некоммерческим организациям	136 560,9	136 560,9
0701	01 1 00 80050	610	Субсидии бюджетным учреждениям	136 560,9	136 560,9
0701	26 0 00 00000		Муниципальная программа муниципального образования "Котлас" "Строительство объектов инженерной и социальной инфраструктуры МО "Котлас" на 2014-2020 годы"	153 115,4	0,0
0701	26 0 00 51590		Создание в субъектах Российской Федерации дополнительных мест для детей в возрасте от 2 месяцев до 3 лет в общеобразовательных организациях, осуществляющих образовательную деятельность по образовательным программам дошкольного образования	137 389,5	0,0
0701	26 0 00 51590	400	Капитальные вложения в объекты государственной (муниципальной) собственности	137 389,5	0,0
0701	26 0 00 51590	410	Бюджетные инвестиции	137 389,5	0,0
0701	26 0 00 70310		Софинансирование капитальных вложений в объекты муниципальной собственности муниципальных образований Архангельской области	15 725,9	0,0
0701	26 0 00 70310	400	Капитальные вложения в объекты государственной (муниципальной) собственности	15 725,9	0,0
0701	26 0 00 70310	410	Бюджетные инвестиции	15 725,9	0,0
0701	26 0 00 00000		Муниципальная программа муниципального образования "Котлас" "Строительство объектов инженерной и социальной инфраструктуры МО "Котлас" на 2014-2020 годы"	4 375,8	0,0
0701	26 0 00 86120		Проектирование и строительство здания детского сада на 280 мест в г. Котласе по пр. Мира, д 24а	4 375,8	0,0
0701	26 0 00 86120	400	Капитальные вложения в объекты государственной (муниципальной) собственности	4 375,8	0,0
0701	26 0 00 86120	410	Бюджетные инвестиции	4 375,8	0,0
0702			Общее образование	439 855,9	459 563,2

0702	01 0 00 00000		Муниципальная программа муниципального образования "Котлас" "Реализация приоритетных направлений в социальной сфере МО "Котлас" на 2015-2020 годы"	439 855,9	459 563,2
0702	01 1 00 00000		Подпрограмма "Развитие образования МО "Котлас"	439 855,9	459 563,2
0702	01 1 00 78390		Возмещение расходов, связанных с реализацией мер социальной поддержки по предоставлению компенсации расходов на оплату жилых помещений, отопления и освещения педагогическим работникам образовательных организаций в сельских населенных пунктах, рабочих поселках (поселках городского типа)	7 579,0	7 579,0
0702	01 1 00 78390	600	Предоставление субсидий бюджетным, автономным учреждениям и иным некоммерческим организациям	7 579,0	7 579,0
0702	01 1 00 78390	610	Субсидии бюджетным учреждениям	7 579,0	7 579,0
0702	01 1 00 78620		Реализация образовательных программ	352 744,6	372 451,9
0702	01 1 00 78620	600	Предоставление субсидий бюджетным, автономным учреждениям и иным некоммерческим организациям	345 599,4	365 038,9
0702	01 1 00 78620	610	Субсидии бюджетным учреждениям	345 599,4	365 038,9
0702	01 1 00 78620	800	Иные бюджетные ассигнования	7 145,2	7 413,0
0702	01 1 00 78620	810	Субсидии юридическим лицам (кроме некоммерческих организаций), индивидуальным предпринимателям, физическим лицам - производителям товаров, работ, услуг	7 145,2	7 413,0
0702	01 1 00 80020		Гарантии и компенсации для лиц, работающих в муниципальных учреждениях	2 430,7	2 430,7
0702	01 1 00 80020	600	Предоставление субсидий бюджетным, автономным учреждениям и иным некоммерческим организациям	2 430,7	2 430,7
0702	01 1 00 80020	610	Субсидии бюджетным учреждениям	2 430,7	2 430,7
0702	01 1 00 80030		Оплата земельного налога	7 348,7	7 348,7
0702	01 1 00 80030	600	Предоставление субсидий бюджетным, автономным учреждениям и иным некоммерческим организациям	7 348,7	7 348,7
0702	01 1 00 80030	610	Субсидии бюджетным учреждениям	7 348,7	7 348,7
0702	01 1 00 80050		Расходы на обеспечение деятельности подведомственных учреждений	69 738,5	69 738,5
0702	01 1 00 80050	600	Предоставление субсидий бюджетным, автономным учреждениям и иным некоммерческим организациям	69 738,5	69 738,5
0702	01 1 00 80050	610	Субсидии бюджетным учреждениям	69 738,5	69 738,5
0702	01 1 00 80070		Социальные выплаты	14,4	14,4
0702	01 1 00 80070	600	Предоставление субсидий бюджетным, автономным учреждениям и иным некоммерческим организациям	14,4	14,4
0702	01 1 00 80070	610	Субсидии бюджетным учреждениям	14,4	14,4
0703			Дополнительное образование детей	113 064,8	113 155,5
0703	01 0 00 00000		Муниципальная программа муниципального образования "Котлас" "Реализация приоритетных направлений в социальной сфере МО "Котлас" на 2015-2020 годы"	113 064,8	113 155,5
0703	01 1 00 00000		Подпрограмма "Развитие образования МО "Котлас"	27 260,7	27 351,4
0703	01 1 00 78620		Реализация образовательных программ	2 422,1	2 512,8
0703	01 1 00 78620	600	Предоставление субсидий бюджетным, автономным учреждениям и иным некоммерческим организациям	2 422,1	2 512,8
0703	01 1 00 78620	610	Субсидии бюджетным учреждениям	2 422,1	2 512,8
0703	01 1 00 80020		Гарантии и компенсации для лиц, работающих в муниципальных учреждениях	248,2	248,2
0703	01 1 00 80020	600	Предоставление субсидий бюджетным, автономным учреждениям и иным некоммерческим организациям	248,2	248,2
0703	01 1 00 80020	610	Субсидии бюджетным учреждениям	248,2	248,2
0703	01 1 00 80030		Оплата земельного налога	501,3	501,3
0703	01 1 00 80030	600	Предоставление субсидий бюджетным, автономным учреждениям и иным некоммерческим организациям	501,3	501,3
0703	01 1 00 80030	610	Субсидии бюджетным учреждениям	501,3	501,3

0703	01 1 00 80050		Расходы на обеспечение деятельности подведомственных учреждений	24 089,1	24 089,1
0703	01 1 00 80050	600	Предоставление субсидий бюджетным, автономным учреждениям и иным некоммерческим организациям	24 089,1	24 089,1
0703	01 1 00 80050	610	Субсидии бюджетным учреждениям	24 089,1	24 089,1
0703	01 2 00 00000		Подпрограмма "Спортивный город-здоровый город"	31 302,0	31 302,0
0703	01 2 00 80020		Гарантии и компенсации для лиц, работающих в муниципальных учреждениях	248,5	248,5
0703	01 2 00 80020	600	Предоставление субсидий бюджетным, автономным учреждениям и иным некоммерческим организациям	248,5	248,5
0703	01 2 00 80020	610	Субсидии бюджетным учреждениям	248,5	248,5
0703	01 2 00 80030		Оплата земельного налога	2 272,2	2 272,2
0703	01 2 00 80030	600	Предоставление субсидий бюджетным, автономным учреждениям и иным некоммерческим организациям	2 272,2	2 272,2
0703	01 2 00 80030	610	Субсидии бюджетным учреждениям	2 272,2	2 272,2
0703	01 2 00 80050		Расходы на обеспечение деятельности подведомственных учреждений	28 781,3	28 781,3
0703	01 2 00 80050	600	Предоставление субсидий бюджетным, автономным учреждениям и иным некоммерческим организациям	28 781,3	28 781,3
0703	01 2 00 80050	610	Субсидии бюджетным учреждениям	28 781,3	28 781,3
0703	01 3 00 00000		Подпрограмма "Котлас культурный"	54502,1	54502,1
0703	01 3 00 78390		Возмещение расходов, связанных с реализацией мер социальной поддержки по предоставлению компенсации расходов на оплату жилых помещений, отопления и освещения педагогическим работникам образовательных организаций в сельских населенных пунктах, рабочих поселках (поселках городского типа)	1061,5	1061,5
0703	01 3 00 78390	600	Предоставление субсидий бюджетным, автономным учреждениям и иным некоммерческим организациям	1061,5	1061,5
0703	01 3 00 78390	610	Субсидии бюджетным учреждениям	1061,5	1061,5
0703	01 3 00 80020		Гарантии и компенсации для лиц, работающих в муниципальных учреждениях	339,9	339,9
0703	01 3 00 80020	600	Предоставление субсидий бюджетным, автономным учреждениям и иным некоммерческим организациям	339,9	339,9
0703	01 3 00 80020	610	Субсидии бюджетным учреждениям	339,9	339,9
0703	01 3 00 80030		Оплата земельного налога	576,0	576,0
0703	01 3 00 80030	600	Предоставление субсидий бюджетным, автономным учреждениям и иным некоммерческим организациям	576,0	576,0
0703	01 3 00 80030	610	Субсидии бюджетным учреждениям	576,0	576,0
0703	01 3 00 80050		Расходы на обеспечение деятельности подведомственных учреждений	52524,7	52524,7
0703	01 3 00 80050	600	Предоставление субсидий бюджетным, автономным учреждениям и иным некоммерческим организациям	52524,7	52524,7
0703	01 3 00 80050	610	Субсидии бюджетным учреждениям	52524,7	52524,7
0707			Молодежная политика	14 247,7	14 247,7
0707	01 0 00 00000		Муниципальная программа муниципального образования "Котлас" "Реализация приоритетных направлений в социальной сфере МО "Котлас" на 2015-2020 годы"	14 247,7	14 247,7
0707	01 1 00 00000		Подпрограмма "Развитие образования МО "Котлас"	5 371,0	5 371,0
0707	01 1 00 78320		Осуществление государственных полномочий по финансовому обеспечению оплаты набора продуктов питания в оздоровительных лагерях с дневным пребыванием детей	4 871,0	4 871,0
0707	01 1 00 78320	600	Предоставление субсидий бюджетным, автономным учреждениям и иным некоммерческим организациям	4 871,0	4 871,0
0707	01 1 00 78320	610	Субсидии бюджетным учреждениям	4 871,0	4 871,0
0707	01 1 00 S8320		Осуществление государственных полномочий по финансовому обеспечению оплаты набора продуктов питания в оздоровительных лагерях с дневным пребыванием детей	500,0	500,0
0707	01 1 00 S8320	600	Предоставление субсидий бюджетным, автономным учреждениям и иным некоммерческим организациям	500,0	500,0

0707	01 1 00 S8320	610	Субсидии бюджетным учреждениям	500,0	500,0
0707	01 5 00 00000		Подпрограмма "Котлас Молодежный"	8 876,7	8 876,7
0707	01 5 00 80020		Гарантии и компенсации для лиц, работающих в муниципальных учреждениях	34,8	34,8
0707	01 5 00 80020	600	Предоставление субсидий бюджетным, автономным учреждениям и иным некоммерческим организациям	34,8	34,8
0707	01 5 00 80020	610	Субсидии бюджетным учреждениям	34,8	34,8
0707	01 5 00 80030		Оплата земельного налога	110,2	110,2
0707	01 5 00 80030	600	Предоставление субсидий бюджетным, автономным учреждениям и иным некоммерческим организациям	110,2	110,2
0707	01 5 00 80030	610	Субсидии бюджетным учреждениям	110,2	110,2
0707	01 5 00 80050		Расходы на обеспечение деятельности подведомственных учреждений	8 731,7	8 731,7
0707	01 5 00 80050	600	Предоставление субсидий бюджетным, автономным учреждениям и иным некоммерческим организациям	8 731,7	8 731,7
0707	01 5 00 80050	610	Субсидии бюджетным учреждениям	8 731,7	8 731,7
0709			Другие вопросы в области образования	18 147,8	18 147,8
0709	01 0 00 00000		Муниципальная программа муниципального образования "Котлас" "Реализация приоритетных направлений в социальной сфере МО "Котлас" на 2015-2020 годы"	18 147,8	18 147,8
0709	01 1 00 00000		Подпрограмма "Развитие образования МО "Котлас"	18 147,8	18 147,8
0709	01 1 00 80020		Гарантии и компенсации для лиц, работающих в муниципальных учреждениях	10,0	10,0
0709	01 1 00 80020	600	Предоставление субсидий бюджетным, автономным учреждениям и иным некоммерческим организациям	10,0	10,0
0709	01 1 00 80020	610	Субсидии бюджетным учреждениям	10,0	10,0
0709	01 1 00 80050		Расходы на обеспечение деятельности подведомственных учреждений	17 937,8	17 937,8
0709	01 1 00 80050	100	Расходы на выплаты персоналу в целях обеспечения выполнения функций государственными (муниципальными) органами, казенными учреждениями, органами управления государственными внебюджетными фондами	10 791,3	10 791,3
0709	01 1 00 80050	110	Расходы на выплаты персоналу казенных учреждений	10 791,3	10 791,3
0709	01 1 00 80050	200	Закупка товаров, работ и услуг для обеспечения государственных (муниципальных) нужд	3 797,1	3 797,1
0709	01 1 00 80050	240	Иные закупки товаров, работ и услуг для обеспечения государственных (муниципальных) нужд	3 797,1	3 797,1
0709	01 1 00 80050	600	Предоставление субсидий бюджетным, автономным учреждениям и иным некоммерческим организациям	3 160,9	3 160,9
0709	01 1 00 80050	610	Субсидии бюджетным учреждениям	3 160,9	3 160,9
0709	01 1 00 80050	800	Иные бюджетные ассигнования	188,5	188,5
0709	01 1 00 80050	850	Уплата налогов, сборов и иных платежей	188,5	188,5
0709	01 1 00 80110		Мероприятия в сфере образования	200,0	200,0
0709	01 1 00 80110	300	Социальное обеспечение и иные выплаты населению	200,0	200,0
0709	01 1 00 80110	350	Премии и гранты	200,0	200,0
08			КУЛЬТУРА, КИНЕМАТОГРАФИЯ	107 359,7	107 359,7
0801			Культура	107 359,7	107 359,7
0801	01 0 00 00000		Муниципальная программа муниципального образования "Котлас" "Реализация приоритетных направлений в социальной сфере МО "Котлас" на 2015-2020 годы"	107 359,7	107 359,7
0801	01 3 00 00000		Подпрограмма "Котлас культурный"	107 359,7	107 359,7
0801	01 3 00 78240		Частичное возмещение расходов по предоставлению мер социальной поддержки квалифицированных специалистов учреждений культуры и образовательных организаций (кроме педагогических работников), финансируемых из местных бюджетов, проживающих и работающих в сельских населенных пунктах, рабочих поселках (поселках городского типа)	5,6	5,6
0801	01 3 00 78240	600	Предоставление субсидий бюджетным, автономным учреждениям и иным некоммерческим организациям	5,6	5,6

0801	01 3 00 78240	610	Субсидии бюджетным учреждениям	5,6	5,6
0801	01 3 00 80020		Гарантии и компенсации для лиц, работающих в муниципальных учреждениях	680,6	680,6
0801	01 3 00 80020	600	Предоставление субсидий бюджетным, автономным учреждениям и иным некоммерческим организациям	680,6	680,6
0801	01 3 00 80020	610	Субсидии бюджетным учреждениям	680,6	680,6
0801	01 3 00 80030		Оплата земельного налога	1 083,0	1 083,0
0801	01 3 00 80030	600	Предоставление субсидий бюджетным, автономным учреждениям и иным некоммерческим организациям	1 083,0	1 083,0
0801	01 3 00 80030	610	Субсидии бюджетным учреждениям	1 083,0	1 083,0
0801	01 3 00 80050		Расходы на обеспечение деятельности подведомственных учреждений	105 360,1	105 360,1
0801	01 3 00 80050	600	Предоставление субсидий бюджетным, автономным учреждениям и иным некоммерческим организациям	105 360,1	105 360,1
0801	01 3 00 80050	610	Субсидии бюджетным учреждениям	105 360,1	105 360,1
0801	01 3 00 80070		Социальные выплаты	230,4	230,4
0801	01 3 00 80070	600	Предоставление субсидий бюджетным, автономным учреждениям и иным некоммерческим организациям	230,4	230,4
0801	01 3 00 80070	610	Субсидии бюджетным учреждениям	230,4	230,4
10			СОЦИАЛЬНАЯ ПОЛИТИКА	165 350,2	174 085,5
1001			Пенсионное обеспечение	2 402,3	2 402,3
1001	21 0 00 00000		Муниципальная программа "Управление муниципальными финансами муниципального образования "Котлас" на 2014-2020 годы"	2 402,3	2 402,3
1001	21 0 00 82110		Доплаты к пенсиям муниципальным служащим, вышедшим в отставку, и выборным лицам местного самоуправления, осуществлявшим свои полномочия на постоянной основе и вышедшим в отставку	2 402,3	2 402,3
1001	21 0 00 82110	300	Социальное обеспечение и иные выплаты населению	2 402,3	2 402,3
1001	21 0 00 82110	320	Социальные выплаты гражданам, кроме публичных нормативных социальных выплат	2 402,3	2 402,3
1003			Социальное обеспечение населения	130 680,4	135 438,0
1003	01 0 00 00000		Муниципальная программа муниципального образования "Котлас" "Реализация приоритетных направлений в социальной сфере МО "Котлас" на 2015-2020 годы"	6 741,2	6 741,2
1003	01 1 00 00000		Подпрограмма "Развитие образования МО "Котлас"	4 955,2	4 955,2
1003	01 1 00 80070		Социальные выплаты	4 955,2	4 955,2
1003	01 1 00 80070	600	Предоставление субсидий бюджетным, автономным учреждениям и иным некоммерческим организациям	4 955,2	4 955,2
1003	01 1 00 80070	610	Субсидии бюджетным учреждениям	4 955,2	4 955,2
1003	01 5 00 00000		Подпрограмма "Котлас Молодежный"	500,0	500,0
1003	01 5 00 L0200		Реализация мероприятий по обеспечению жильем молодых семей	500,0	500,0
1003	01 5 00 L0200	300	Социальное обеспечение и иные выплаты населению	500,0	500,0
1003	01 5 00 L0200	320	Социальные выплаты гражданам, кроме публичных нормативных социальных выплат	500,0	500,0
1003	01 6 00 00000		Подпрограмма "Социальная поддержка отдельных категорий населения муниципального образования "Котлас"	1 286,0	1 286,0
1003	01 6 00 80310		Предоставление мер социальной поддержки отдельным категориям граждан	1 286,0	1 286,0
1003	01 6 00 80310	300	Социальное обеспечение и иные выплаты населению	1 286,0	1 286,0
1003	01 6 00 80310	320	Социальные выплаты гражданам, кроме публичных нормативных социальных выплат	1 286,0	1 286,0
1003	25 0 00 00000		Муниципальная программа "Благоустройство и охрана окружающей среды муниципального образования "Котлас" на 2014-2020 годы"	106,2	106,2
1003	25 0 00 82530		Предоставление мер социальной поддержки отдельным категориям граждан по доставке твердого топлива на территории МО "Котлас"	106,2	106,2
1003	25 0 00 82530	300	Социальное обеспечение и иные выплаты населению	106,2	106,2
1003	25 0 00 82530	320	Социальные выплаты гражданам, кроме публичных нормативных социальных выплат	106,2	106,2

1003	29 0 00 00000		Муниципальная программа муниципального образования "Котлас" "Поддержка жилищного фонда МО "Котлас" на 2014 -2020 годы"	118 937,0	123 694,6
1003	29 0 00 78740		Предоставление гражданам субсидий на оплату жилого помещения и коммунальных услуг (в части субвенций местным бюджетам)	118 937,0	123 694,6
1003	29 0 00 78740	200	Закупка товаров, работ и услуг для обеспечения государственных (муниципальных) нужд	2 378,7	2 473,9
1003	29 0 00 78740	240	Иные закупки товаров, работ и услуг для обеспечения государственных (муниципальных) нужд	2 378,7	2 473,9
1003	29 0 00 78740	300	Социальное обеспечение и иные выплаты населению	116 558,3	121 220,7
1003	29 0 00 78740	320	Социальные выплаты гражданам, кроме публичных нормативных социальных выплат	116 558,3	121 220,7
1003	31 0 00 00000		Муниципальная программа муниципального образования "Котлас" "Развитие общественного пассажирского транспорта МО "Котлас" на 2014-2020 годы"	1 796,0	1 796,0
1003	31 1 00 00000		Подпрограмма "Развитие общественного пассажирского транспорта"	1 796,0	1 796,0
1003	31 1 00 78910		Обеспечение равной доступности услуг общественного транспорта для категорий граждан, установленных статьями 2 и 4 Федерального закона от 12 января 1995 года №5-ФЗ "О ветеранах"	986,0	986,0
1003	31 1 00 78910	300	Социальное обеспечение и иные выплаты населению	986,0	986,0
1003	31 1 00 78910	320	Социальные выплаты гражданам, кроме публичных нормативных социальных выплат	986,0	986,0
1003	31 1 00 83110		Предоставление мер социальной поддержки отдельным категориям граждан на проезд в автомобильном общественном транспорте	810,0	810,0
1003	31 1 00 83110	300	Социальное обеспечение и иные выплаты населению	810,0	810,0
1003	31 1 00 83110	320	Социальные выплаты гражданам, кроме публичных нормативных социальных выплат	810,0	810,0
1003	38 0 00 00000		Муниципальная программа муниципального образования "Котлас" "Организация помывки в общем отделении бань отдельных категорий граждан на территории МО "Котлас" на 2014 - 2020 годы"	3 100,0	3 100,0
1003	38 0 00 83810		Предоставление мер социальной поддержки по помывке в общем отделении бань отдельным категориям граждан на территории МО "Котлас"	3 100,0	3 100,0
1003	38 0 00 83810	300	Социальное обеспечение и иные выплаты населению	3 100,0	3 100,0
1003	38 0 00 83810	320	Социальные выплаты гражданам, кроме публичных нормативных социальных выплат	3 100,0	3 100,0
1004			Охрана семьи и детства	31 816,9	35 794,6
1004	01 0 00 00000		Муниципальная программа муниципального образования "Котлас" "Реализация приоритетных направлений в социальной сфере МО "Котлас" на 2015-2020 годы"	31 816,9	35 794,6
1004	01 1 00 00000		Подпрограмма "Развитие образования МО "Котлас"	27 099,9	27 012,1
1004	01 1 00 78650		Компенсация родительской платы за присмотр и уход за ребенком в образовательных организациях, реализующих образовательную программу дошкольного образования	27 099,9	27 012,1
1004	01 1 00 78650	200	Закупка товаров, работ и услуг для обеспечения государственных (муниципальных) нужд	525,3	523,6
1004	01 1 00 78650	240	Иные закупки товаров, работ и услуг для обеспечения государственных (муниципальных) нужд	525,3	523,6
1004	01 1 00 78650	300	Социальное обеспечение и иные выплаты населению	26 574,6	26 488,5
1004	01 1 00 78650	310	Публичные нормативные социальные выплаты гражданам	26 574,6	26 488,5
1004	01 6 00 00000		Подпрограмма "Социальная поддержка отдельных категорий населения муниципального образования "Котлас"	4 717,0	8 782,5
1004	01 6 00 78770		Предоставление жилых помещений детям-сиротам и детям, оставшимся без попечения родителей, лицам из их числа по договорам найма специализированных жилых помещений (областной бюджет)	0,0	3 868,5
1004	01 6 00 78770	400	Капитальные вложения в объекты государственной (муниципальной) собственности	0,0	3 868,5
1004	01 6 00 78770	410	Бюджетные инвестиции	0,0	3 868,5
1004	01 6 00 R0820		Предоставление жилых помещений детям-сиротам и детям, оставшимся без попечения родителей, лицам из их числа по договорам найма специализированных жилых помещений	4 717,0	4 914,0
1004	01 6 00 R0820	400	Капитальные вложения в объекты государственной (муниципальной) собственности	4 717,0	4 914,0
1004	01 6 00 R0820	410	Бюджетные инвестиции	4 717,0	4 914,0
1006			Другие вопросы в области социальной политики	450,6	450,6

1006	01 0 00 00000		Муниципальная программа муниципального образования "Котлас" "Реализация приоритетных направлений в социальной сфере МО "Котлас" на 2015-2020 годы"	45,6	45,6
1006	01 6 00 00000		Подпрограмма "Социальная поддержка отдельных категорий населения муниципального образования "Котлас"	45,6	45,6
1006	01 6 00 00000		Осуществление государственных полномочий по выплате вознаграждений профессиональным опекунам	45,6	45,6
1006	01 6 00 78730	300	Социальное обеспечение и иные выплаты населению	45,6	45,6
1006	01 6 00 78730	320	Социальные выплаты гражданам, кроме публичных нормативных социальных выплат	45,6	45,6
1006	07 0 00 00000		Муниципальная программа муниципального образования "Котлас" "Развитие гражданского общества и поддержка социально-ориентированных НКО МО "Котлас" на 2014-2020 годы"	405,0	405,0
1006	07 0 00 80730		Расходы на реализацию Положения "О звании "Почетный гражданин МО "Котлас"	375,0	375,0
1006	07 0 00 80730	300	Социальное обеспечение и иные выплаты населению	375,0	375,0
1006	07 0 00 80730	310	Публичные нормативные социальные выплаты гражданам	375,0	375,0
1006	07 0 00 80740		Расходы на реализацию Положения о медали МО "Котлас" "За особые заслуги"	30,0	30,0
1006	07 0 00 80740	300	Социальное обеспечение и иные выплаты населению	30,0	30,0
1006	07 0 00 80740	310	Публичные нормативные социальные выплаты гражданам	30,0	30,0
11			ФИЗИЧЕСКАЯ КУЛЬТУРА И СПОРТ	17 540,4	7 540,4
1102			Массовый спорт	17 540,4	7 540,4
1102	01 0 00 00000		Муниципальная программа муниципального образования "Котлас" "Реализация приоритетных направлений в социальной сфере МО "Котлас" на 2015-2020 годы"	17 540,4	7 540,4
1102	01 2 00 00000		Подпрограмма "Спортивный город-здоровый город"	17 540,4	7 540,4
1102	01 2 00 70310		Софинансирование капитальных вложений в объекты муниципальной собственности муниципальных образований Архангельской области	10 000,0	0,0
1102	01 2 00 70310	400	Капитальные вложения в объекты государственной (муниципальной) собственности	10 000,0	0,0
1102	01 2 00 70310	410	Бюджетные инвестиции	10 000,0	0,0
1102	01 2 00 80050		Расходы на обеспечение деятельности подведомственных учреждений	7 540,4	7 540,4
1102	01 2 00 80050	600	Предоставление субсидий бюджетным, автономным учреждениям и иным некоммерческим организациям	7 540,4	7 540,4
1102	01 2 00 80050	610	Субсидии бюджетным учреждениям	7 540,4	7 540,4
12			СРЕДСТВА МАССОВОЙ ИНФОРМАЦИИ	8 579,0	8 579,0
1201			Телевидение и радиовещание	5 330,2	5 330,2
1201	08 0 00 00000		Муниципальная программа муниципального образования "Котлас" "Развитие информационной политики МО "Котлас" на 2014-2020 годы"	5 330,2	5 330,2
1201	08 0 00 80020		Гарантии и компенсации для лиц, работающих в муниципальных учреждениях	68,8	68,8
1201	08 0 00 80020	600	Предоставление субсидий бюджетным, автономным учреждениям и иным некоммерческим организациям	68,8	68,8
1201	08 0 00 80020	620	Субсидии автономным учреждениям	68,8	68,8
1201	08 0 00 80050		Расходы на обеспечение деятельности подведомственных учреждений	5 261,4	5 261,4
1201	08 0 00 80050	600	Предоставление субсидий бюджетным, автономным учреждениям и иным некоммерческим организациям	5 261,4	5 261,4
1201	08 0 00 80050	620	Субсидии автономным учреждениям	5 261,4	5 261,4
1202			Периодическая печать и издательства	3 248,8	3 248,8
1202	08 0 00 00000		Муниципальная программа муниципального образования "Котлас" "Развитие информационной политики МО "Котлас" на 2014-2020 годы"	3 248,8	3 248,8
1202	08 0 00 80050		Расходы на обеспечение деятельности подведомственных учреждений	3 248,8	3 248,8
1202	08 0 00 80050	600	Предоставление субсидий бюджетным, автономным учреждениям и иным некоммерческим организациям	3 248,8	3 248,8
1202	08 0 00 80050	620	Субсидии автономным учреждениям	3 248,8	3 248,8
13			ОБСЛУЖИВАНИЕ ГОСУДАРСТВЕННОГО И МУНИЦИПАЛЬНОГО ДОЛГА	31 384,6	37 471,8
1301			Обслуживание государственного внутреннего и муниципального долга	31 384,6	37 471,8

1301	21 0 00 00000		Муниципальная программа «Управление муниципальными финансами муниципального образования «Котлас» на 2014-2020 годы»	31 384,6	37 471,8
1301	21 0 00 82120		Расходы на обслуживание муниципального долга МО «Котлас»	31 384,6	37 471,8
1301	21 0 00 82120	700	Обслуживание государственного (муниципального) долга	31 384,6	37 471,8
1301	21 0 00 82120	730	Обслуживание муниципального долга	31 384,6	37 471,8
			УСЛОВНО УТВЕРЖДАЕМЫЕ РАСХОДЫ	21 899,9	44 995,5
			ВСЕГО РАСХОДОВ	1 954 445,4	1 857 507,8

Приложение 5
к решению Собрании депутатов МО «Котлас»
от «14» июня 2018 года № 279-н
«О бюджете муниципального образования «Котлас»
на 2018 год и на плановый период 2019 и 2020 годов»

Ведомственная структура расходов бюджета муниципального образования «Котлас» на 2018 год

глава	раздел, подраздел	целевая статья	вид расходов	наименование	Утверждено	Предлагаемые поправки	тыс. руб. Сумма с учетом поправок
				Финансовое управление администрации муниципального образования «Котлас»	56 746,0	0,0	56 746,0
090	01			ОБЩЕГОСУДАРСТВЕННЫЕ ВОПРОСЫ	22 510,1	0,0	22 510,1
090	0106			Обеспечение деятельности финансовых, налоговых и таможенных органов и органов финансового (финансово-бюджетного) надзора	21 407,1	0,0	21 407,1
090	0106	21 0 00 00000		Муниципальная программа «Управление муниципальными финансами муниципального образования «Котлас» на 2014-2020 годы»	21 407,1	0,0	21 407,1
090	0106	21 0 00 80010		Расходы на содержание органов местного самоуправления и обеспечение их функций	21 407,1	0,0	21 407,1
090	0106	21 0 00 80010	100	Расходы на выплаты персоналу в целях обеспечения выполнения функций государственными (муниципальными) органами, казенными учреждениями, органами управления государственными внебюджетными фондами	18 162,0	0,0	18 162,0
090	0106	21 0 00 80010	120	Расходы на выплаты персоналу государственных (муниципальных) органов	18 162,0	0,0	18 162,0
090	0106	21 0 00 80010	200	Закупка товаров, работ и услуг для обеспечения государственных (муниципальных) нужд	3 240,1	0,0	3 240,1
090	0106	21 0 00 80010	240	Иные закупки товаров, работ и услуг для обеспечения государственных (муниципальных) нужд	3 240,1	0,0	3 240,1
090	0106	21 0 00 80010	800	Иные бюджетные ассигнования	5,0	0,0	5,0
090	0106	21 0 00 80010	850	Уплата налогов, сборов и иных платежей	5,0	0,0	5,0
090	0113			Другие общегосударственные вопросы	1 103,0	0,0	1 103,0
090	0113	21 0 00 00000		Муниципальная программа «Управление муниципальными финансами муниципального образования «Котлас» на 2014-2020 годы»	1 103,0	0,0	1 103,0
090	0113	21 0 00 82130		Расходы на исполнение актов судебных органов и выплат финансовых санкций по обязательствам МО «Котлас»	1 103,0	0,0	1 103,0
090	0113	21 0 00 82130	800	Иные бюджетные ассигнования	1 103,0	0,0	1 103,0
090	0113	21 0 00 82130	830	Исполнение судебных актов	300,0	0,0	300,0
090	0113	21 0 00 82130	850	Уплата налогов, сборов и иных платежей	803,0	0,0	803,0
090	10			СОЦИАЛЬНАЯ ПОЛИТИКА	2 402,3	0,0	2 402,3
090	1001			Пенсионное обеспечение	2 402,3	0,0	2 402,3
090	1001	21 0 00 00000		Муниципальная программа «Управление муниципальными финансами муниципального образования «Котлас» на 2014-2020 годы»	2 402,3	0,0	2 402,3
090	1001	21 0 00 82110		Доплаты к пенсиям муниципальным служащим, вышедшим в отставку, и выборным лицам местного самоуправления, осуществлявшим свои полномочия на постоянной основе и вышедшим в отставку	2 402,3	0,0	2 402,3
090	1001	21 0 00 82110	300	Социальное обеспечение и иные выплаты населению	2 402,3	0,0	2 402,3
090	1001	21 0 00 82110	320	Социальные выплаты гражданам, кроме публичных нормативных социальных выплат	2 402,3	0,0	2 402,3
090	13			ОБСЛУЖИВАНИЕ ГОСУДАРСТВЕННОГО И МУНИЦИПАЛЬНОГО ДОЛГА	31 833,6	0,0	31 833,6

090	1301			Обслуживание государственного внутреннего и муниципального долга	31 833,6	0,0	31 833,6
090	1301	21 0 00 00000		Муниципальная программа «Управление муниципальными финансами муниципального образования «Котлас» на 2014-2020 годы»	31 833,6	0,0	31 833,6
090	1301	21 0 00 82120		Расходы на обслуживание муниципального долга МО «Котлас»	31 833,6	0,0	31 833,6
090	1301	21 0 00 82120	700	Обслуживание государственного (муниципального) долга	31 833,6	0,0	31 833,6
090	1301	21 0 00 82120	730	Обслуживание муниципального долга	31 833,6	0,0	31 833,6
Комитет по управлению имуществом администрации муниципального образования «Котлас»					37 666,6	0,0	37 666,6
162	01			ОБЩЕГОСУДАРСТВЕННЫЕ ВОПРОСЫ	28 521,7	0,0	28 521,7
162	0113			Другие общегосударственные вопросы	28 521,7	0,0	28 521,7
162	0113	02 0 00 00000		Муниципальная программа муниципального образования «Котлас» «Организация деятельности Комитета по управлению имуществом администрации муниципального образования «Котлас» на 2015-2020 годы»	28 521,7	0,0	28 521,7
162	0113	02 1 00 00000		Подпрограмма «Обеспечение деятельности Комитета по управлению имуществом»	9 774,2	0,0	9 774,2
162	0113	02 1 00 80010		Расходы на содержание органов местного самоуправления и обеспечение их функций	9 774,2	0,0	9 774,2
162	0113	02 1 00 80010	100	Расходы на выплаты персоналу в целях обеспечения выполнения функций государственными (муниципальными) органами, казенными учреждениями, органами управления государственными внебюджетными фондами	9 313,8	0,0	9 313,8
162	0113	02 1 00 80010	120	Расходы на выплаты персоналу государственных (муниципальных) органов	9 313,8	0,0	9 313,8
162	0113	02 1 00 80010	200	Закупка товаров, работ и услуг для обеспечения государственных (муниципальных) нужд	460,4	0,0	460,4
162	0113	02 1 00 80010	240	Иные закупки товаров, работ и услуг для обеспечения государственных (муниципальных) нужд	460,4	0,0	460,4
162	0113	02 2 00 00000		Подпрограмма «Содержание муниципального имущества МО «Котлас»	18 747,5	0,0	18 747,5
162	0113	02 2 00 80210		Мероприятия по содержанию муниципального имущества	6 247,5	0,0	6 247,5
162	0113	02 2 00 80210	200	Закупка товаров, работ и услуг для обеспечения государственных (муниципальных) нужд	6 247,5	0,0	6 247,5
162	0113	02 2 00 80210	240	Иные закупки товаров, работ и услуг для обеспечения государственных (муниципальных) нужд	6 247,5	0,0	6 247,5
162	0113	02 2 00 80220		Приобретение недвижимого имущества в собственность МО «Котлас» по адресу пр. Мира 43б	12 500,0	0,0	12 500,0
162	0113	02 2 00 80220	400	Капитальные вложения в объекты государственной (муниципальной) собственности	12 500,0	0,0	12 500,0
162	0113	02 2 00 80220	410	Бюджетные инвестиции	12 500,0	0,0	12 500,0
162	04			НАЦИОНАЛЬНАЯ ЭКОНОМИКА	1 229,8	0,0	1 229,8
162	0412			Другие вопросы в области национальной экономики	1 229,8	0,0	1 229,8
162	0412	02 0 00 00000		Муниципальная программа муниципального образования «Котлас» «Организация деятельности Комитета по управлению имуществом администрации муниципального образования «Котлас» на 2015-2020 годы»	1 229,8	0,0	1 229,8
162	0412	02 3 00 00000		Подпрограмма «Землеустройство и землепользование на территории МО «Котлас»»	1 229,8	0,0	1 229,8
162	0412	02 3 00 80230		Землеустройство и землепользование на территории МО «Котлас»	1 229,8	0,0	1 229,8
162	0412	02 3 00 80230	200	Закупка товаров, работ и услуг для обеспечения государственных (муниципальных) нужд	1 229,8	0,0	1 229,8
162	0412	02 3 00 80230	240	Иные закупки товаров, работ и услуг для обеспечения государственных (муниципальных) нужд	1 229,8	0,0	1 229,8
162	10			СОЦИАЛЬНАЯ ПОЛИТИКА	7 915,1	0,0	7 915,1
162	1004			Охрана семьи и детства	7 915,1	0,0	7 915,1
162	1004	01 0 00 00000		Муниципальная программа муниципального образования «Котлас» «Реализация приоритетных направлений в социальной сфере МО «Котлас» на 2015-2020 годы»	7 915,1	0,0	7 915,1
162	1004	01 6 00 00000		Подпрограмма «Социальная поддержка отдельных категорий населения муниципального образования «Котлас»	7 915,1	0,0	7 915,1

162	1004	01 6 00 78770		Предоставление жилых помещений детям-сиротам и детям, оставшимся без попечения родителей, лицам из их числа по договорам найма специализированных жилых помещений (областной бюджет)	3 623,8	0,0	3 623,8
162	1004	01 6 00 78770	400	Капитальные вложения в объекты государственной (муниципальной) собственности	3 623,8	0,0	3 623,8
162	1004	01 6 00 78770	410	Бюджетные инвестиции	3 623,8	0,0	3 623,8
162	1004	01 6 00 R0820		Предоставление жилых помещений детям-сиротам и детям, оставшимся без попечения родителей, лицам из их числа по договорам найма специализированных жилых помещений	4 291,3	0,0	4 291,3
162	1004	01 6 00 R0820	400	Капитальные вложения в объекты государственной (муниципальной) собственности	4 291,3	0,0	4 291,3
162	1004	01 6 00 R0820	410	Бюджетные инвестиции	4 291,3	0,0	4 291,3
Администрация муниципального образования «Котлас»					80 183,8	213,4	80 397,2
312	01			ОБЩЕГОСУДАРСТВЕННЫЕ ВОПРОСЫ	55 591,1	0,0	55 591,1
312	0102			Функционирование высшего должностного лица субъекта Российской Федерации и муниципального образования	2 576,7	0,0	2 576,7
312	0102	08 0 00 00000		Муниципальная программа муниципального образования «Котлас» «Развитие информационной политики МО «Котлас» на 2014-2020 годы»	2 576,7	0,0	2 576,7
312	0102	08 0 00 80010		Расходы на содержание органов местного самоуправления и обеспечение их функций	2 576,7	0,0	2 576,7
312	0102	08 0 00 80010	100	Расходы на выплаты персоналу в целях обеспечения выполнения функций государственными (муниципальными) органами, казенными учреждениями, органами управления государственными внебюджетными фондами	2 576,7	0,0	2 576,7
312	0102	08 0 00 80010	120	Расходы на выплаты персоналу государственных (муниципальных) органов	2 576,7	0,0	2 576,7
312	0104			Функционирование Правительства Российской Федерации, высших исполнительных органов государственной власти субъектов Российской Федерации, местных администраций	42 937,2	0,0	42 937,2
312	0104	08 0 00 00000		Муниципальная программа муниципального образования «Котлас» «Развитие информационной политики МО «Котлас» на 2014-2020 годы»	42 937,2	0,0	42 937,2
312	0104	08 0 00 78670		Осуществление государственных полномочий по созданию комиссий по делам несовершеннолетних и защите их прав	1 498,5	0,0	1 498,5
312	0104	08 0 00 78670	100	Расходы на выплаты персоналу в целях обеспечения выполнения функций государственными (муниципальными) органами, казенными учреждениями, органами управления государственными внебюджетными фондами	1 498,5	0,0	1 498,5
312	0104	08 0 00 78670	120	Расходы на выплаты персоналу государственных (муниципальных) органов	1 498,5	0,0	1 498,5
312	0104	08 0 00 78670	200	Закупка товаров, работ и услуг для обеспечения государственных (муниципальных) нужд	0,0	0,0	0,0
312	0104	08 0 00 78670	240	Иные закупки товаров, работ и услуг для обеспечения государственных (муниципальных) нужд	0,0	0,0	0,0
312	0104	08 0 00 78680		Осуществление государственных полномочий в сфере административных правонарушений	574,5	0,0	574,5
312	0104	08 0 00 78680	100	Расходы на выплаты персоналу в целях обеспечения выполнения функций государственными (муниципальными) органами, казенными учреждениями, органами управления государственными внебюджетными фондами	459,8	0,0	459,8
312	0104	08 0 00 78680	120	Расходы на выплаты персоналу государственных (муниципальных) органов	459,8	0,0	459,8
312	0104	08 0 00 78680	200	Закупка товаров, работ и услуг для обеспечения государственных (муниципальных) нужд	114,7	0,0	114,7
312	0104	08 0 00 78680	240	Иные закупки товаров, работ и услуг для обеспечения государственных (муниципальных) нужд	114,7	0,0	114,7
312	0104	08 0 00 80010		Расходы на содержание органов местного самоуправления и обеспечение их функций	40 864,2	0,0	40 864,2
312	0104	08 0 00 80010	100	Расходы на выплаты персоналу в целях обеспечения выполнения функций государственными (муниципальными) органами, казенными учреждениями, органами управления государственными внебюджетными фондами	30 218,3	0,0	30 218,3

312	0104	08 0 00 80010	120	Расходы на выплаты персоналу государственных (муниципальных) органов	30 218,3	0,0	30 218,3
312	0104	08 0 00 80010	200	Закупка товаров, работ и услуг для обеспечения государственных (муниципальных) нужд	9 748,9	0,0	9 748,9
312	0104	08 0 00 80010	240	Иные закупки товаров, работ и услуг для обеспечения государственных (муниципальных) нужд	9 748,9	0,0	9 748,9
312	0104	08 0 00 80010	800	Иные бюджетные ассигнования	897,0	0,0	897,0
312	0104	08 0 00 80010	830	Исполнение судебных актов	500,0	0,0	500,0
312	0104	08 0 00 80010	850	Уплата налогов, сборов и иных платежей	397,0	0,0	397,0
312	0105			Судебная система	379,1	0,0	379,1
312	0105	49 0 00 00000		Осуществление полномочий по составлению (изменению) списков кандидатов в присяжные заседатели федеральных судов общей юрисдикции в Российской Федерации	379,1	0,0	379,1
312	0105	49 0 00 51200		Осуществление полномочий по составлению (изменению) списков кандидатов в присяжные заседатели федеральных судов общей юрисдикции в Российской Федерации	379,1	0,0	379,1
312	0105	49 0 00 51200	200	Закупка товаров, работ и услуг для обеспечения государственных (муниципальных) нужд	379,1	0,0	379,1
312	0105	49 0 00 51200	240	Иные закупки товаров, работ и услуг для обеспечения государственных (муниципальных) нужд	379,1	0,0	379,1
312	0107			Обеспечение проведения выборов и референдумов	1 940,5	0,0	1 940,5
312	0107	41 0 00 00000		Проведение выборов и референдумов	1940,5	0	1940,5
312	0107	41 0 00 84100		Проведение выборов в представительные органы муниципального образования	1 940,5	0,0	1 940,5
312	0107	41 0 00 84100	800	Иные бюджетные ассигнования	1 940,5	0,0	1 940,5
312	0107	41 0 00 84100	880	Специальные расходы	1 940,5	0,0	1 940,5
312	0111			Резервные фонды	5 050,0	0,0	5 050,0
312	0111	47 0 00 00000		Резервный фонд администрации муниципального образования «Котлас»	5 050,0	0,0	5 050,0
312	0111	47 0 00 84700		Резервный фонд администрации муниципального образования «Котлас»	5 050,0	0,0	5 050,0
312	0111	47 0 00 84700	800	Иные бюджетные ассигнования	5 050,0	0,0	5 050,0
312	0111	47 0 00 84700	870	Резервные средства	5 050,0	0,0	5 050,0
312	0113			Другие общегосударственные вопросы	2 707,6	0,0	2 707,6
312	0113	07 0 00 00000		Муниципальная программа муниципального образования «Котлас» «Развитие гражданского общества и поддержка социально-ориентированных НКО МО «Котлас» на 2014-2020 годы»	1 933,6	0,0	1 933,6
312	0113	07 0 00 80710		Поддержка социально ориентированных НКО МО «Котлас»	915,0	0,0	915,0
312	0113	07 0 00 80710	200	Закупка товаров, работ и услуг для обеспечения государственных (муниципальных) нужд	115,0	0,0	115,0
312	0113	07 0 00 80710	240	Иные закупки товаров, работ и услуг для обеспечения государственных (муниципальных) нужд	115,0	0,0	115,0
312	0113	07 0 00 80710	600	Предоставление субсидий бюджетным, автономным учреждениям и иным некоммерческим организациям	800,0	0,0	800,0
312	0113	07 0 00 80710	630	Субсидии некоммерческим организациям (за исключением государственных (муниципальных) учреждений)	800,0	0,0	800,0
312	0113	07 0 00 80720		Развитие гражданского общества	1 018,6	0,0	1 018,6
312	0113	07 0 00 80720	200	Закупка товаров, работ и услуг для обеспечения государственных (муниципальных) нужд	834,6	0,0	834,6
312	0113	07 0 00 80720	240	Иные закупки товаров, работ и услуг для обеспечения государственных (муниципальных) нужд	834,6	0,0	834,6
312	0113	07 0 00 80720	800	Иные бюджетные ассигнования	184,0	0,0	184,0
312	0113	07 0 00 80720	850	Уплата налогов, сборов и иных платежей	184,0	0,0	184,0
312	0113	08 0 00 00000		Муниципальная программа муниципального образования «Котлас» «Развитие информационной политики МО «Котлас» на 2014-2020 годы»	774,0	0,0	774,0
312	0113	08 0 00 80810		Мероприятия по развитию информационной политики	774,0	0,0	774,0
312	0113	08 0 00 80810	200	Закупка товаров, работ и услуг для обеспечения государственных (муниципальных) нужд	714,0	0,0	714,0
312	0113	08 0 00 80810	240	Иные закупки товаров, работ и услуг для обеспечения государственных (муниципальных) нужд	714,0	0,0	714,0
312	0113	08 0 00 80810	300	Социальное обеспечение и иные выплаты населению	60,0	0,0	60,0

312	0113	08 0 00 80810	360	Иные выплаты населению	60,0	0,0	60,0
312	03			НАЦИОНАЛЬНАЯ БЕЗОПАСНОСТЬ И ПРАВООХРАНИТЕЛЬНАЯ ДЕЯТЕЛЬНОСТЬ	15 257,2	213,4	15 470,6
312	0309			Защита населения и территории от чрезвычайных ситуаций природного и техногенного характера, гражданская оборона	15 118,6	213,4	15 332,0
312	0309	09 0 00 00000		Муниципальная программа муниципального образования «Котлас» «Обеспечение безопасности жизнедеятельности населения на территории муниципального образования «Котлас» на 2014-2020 годы»	15 118,6	213,4	15 332,0
312	0309	09 1 00 00000		Подпрограмма «Обеспечение устойчивого (стабильного) функционирования объектов жизнедеятельности МО «Котлас»	15 118,6	213,4	15 332,0
312	0309	09 1 00 78080		Софинансирование части дополнительных расходов на повышение минимального размера оплаты труда	0,0	122,7	122,7
312	0309	09 1 00 78080	100	Расходы на выплаты персоналу в целях обеспечения выполнения функций государственными (муниципальными) органами, казенными учреждениями, органами управления государственными внебюджетными фондами	0,0	122,7	122,7
312	0309	09 1 00 78080	110	Расходы на выплату персоналу казенных учреждений	0,0	122,7	122,7
312	0309	09 1 00 80050		Расходы на обеспечение деятельности подведомственных учреждений	14 000,1	69,6	14 069,7
312	0309	09 1 00 80050	100	Расходы на выплаты персоналу в целях обеспечения выполнения функций государственными (муниципальными) органами, казенными учреждениями, органами управления государственными внебюджетными фондами	13 086,8	0,0	13 086,8
312	0309	09 1 00 80050	110	Расходы на выплаты персоналу казенных учреждений	13 086,8	0,0	13 086,8
312	0309	09 1 00 80050	200	Закупка товаров, работ и услуг для обеспечения государственных (муниципальных) нужд	867,3	69,6	936,9
312	0309	09 1 00 80050	240	Иные закупки товаров, работ и услуг для обеспечения государственных (муниципальных) нужд	867,3	69,6	936,9
312	0309	09 1 00 80050	800	Иные бюджетные ассигнования	46,0	0,0	46,0
312	0309	09 1 00 80050	850	Уплата налогов, сборов и иных платежей	46,0	0,0	46,0
312	0309	09 1 00 80910		Предупреждение и ликвидация последствий чрезвычайных ситуаций, защита населения и территории муниципального образования от чрезвычайных ситуаций природного и техногенного характера, гражданская оборона	1 118,5	0,0	1 118,5
312	0309	09 1 00 80910	200	Закупка товаров, работ и услуг для обеспечения государственных (муниципальных) нужд	1 118,5	0,0	1 118,5
312	0309	09 1 00 80910	240	Иные закупки товаров, работ и услуг для обеспечения государственных (муниципальных) нужд	1 118,5	0,0	1 118,5
312	0309	09 1 00 S8080		Софинансирование части дополнительных расходов на повышение минимального размера оплаты труда	0,0	21,1	21,1
312	0309	09 1 00 S8080	100	Расходы на выплаты персоналу в целях обеспечения выполнения функций государственными (муниципальными) органами, казенными учреждениями, органами управления государственными внебюджетными фондами	0,0	21,1	21,1
312	0309	09 1 00 S8080	110	Расходы на выплату персоналу казенных учреждений	0,0	21,1	21,1
312	0314			Другие вопросы в области национальной безопасности и правоохранительной деятельности	138,6	0,0	138,6
312	0314	09 0 00 00000		Муниципальная программа муниципального образования «Котлас» «Обеспечение безопасности жизнедеятельности населения на территории муниципального образования «Котлас» на 2014-2020 годы»	138,6	0,0	138,6
312	0314	09 1 00 00000		Подпрограмма «Обеспечение устойчивого (стабильного) функционирования объектов жизнедеятельности МО «Котлас»	138,6	0,0	138,6
312	0314	09 1 00 80920		Мероприятия по профилактике правонарушений, по противодействию терроризму и экстремизму	138,6	0,0	138,6
312	0314	09 1 00 80920	200	Закупка товаров, работ и услуг для обеспечения государственных (муниципальных) нужд	138,6	0,0	138,6
312	0314	09 1 00 80920	240	Иные закупки товаров, работ и услуг для обеспечения государственных (муниципальных) нужд	138,6	0,0	138,6

312	10			СОЦИАЛЬНАЯ ПОЛИТИКА	405,0	0,0	405,0
312	1006			Другие вопросы в области социальной политики	405,0	0,0	405,0
312	1006	07 0 00 00000		Муниципальная программа муниципального образования «Котлас» «Развитие гражданского общества и поддержка социально-ориентированных НКО МО «Котлас» на 2014-2020 годы»	405,0	0,0	405,0
312	1006	07 0 00 80730		Расходы на реализацию Положения «О звании «Почетный гражданин МО «Котлас»	375,0	0,0	375,0
312	1006	07 0 00 80730	300	Социальное обеспечение и иные выплаты населению	375,0	0,0	375,0
312	1006	07 0 00 80730	310	Публичные нормативные социальные выплаты гражданам	375,0	0,0	375,0
312	1006	07 0 00 80740		Расходы на реализацию Положения о медали МО «Котлас» «За особые заслуги»	30,0	0,0	30,0
312	1006	07 0 00 80740	300	Социальное обеспечение и иные выплаты населению	30,0	0,0	30,0
312	1006	07 0 00 80740	310	Публичные нормативные социальные выплаты гражданам	30,0	0,0	30,0
312	12			СРЕДСТВА МАССОВОЙ ИНФОРМАЦИИ	8 930,5	0,0	8 930,5
312	1201			Телевидение и радиовещание	5 681,7	0,0	5 681,7
312	1201	08 0 00 00000		Муниципальная программа муниципального образования «Котлас» «Развитие информационной политики МО «Котлас» на 2014-2020 годы»	5 681,7	0,0	5 681,7
312	1201	08 0 00 80020		Гарантии и компенсации для лиц, работающих в муниципальных учреждениях	68,8	0,0	68,8
312	1201	08 0 00 80020	600	Предоставление субсидий бюджетным, автономным учреждениям и иным некоммерческим организациям	68,8	0,0	68,8
312	1201	08 0 00 80020	620	Субсидии автономным учреждениям	68,8	0,0	68,8
312	1201	08 0 00 80050		Расходы на обеспечение деятельности подведомственных учреждений	5 612,9	0,0	5 612,9
312	1201	08 0 00 80050	600	Предоставление субсидий бюджетным, автономным учреждениям и иным некоммерческим организациям	5 612,9	0,0	5 612,9
312	1201	08 0 00 80050	620	Субсидии автономным учреждениям	5 612,9	0,0	5 612,9
312	1202			Периодическая печать и издательства	3 248,8	0,0	3 248,8
312	1202	08 0 00 00000		Муниципальная программа муниципального образования «Котлас» «Развитие информационной политики МО «Котлас» на 2014-2020 годы»	3 248,8	0,0	3 248,8
312	1202	08 0 00 80050		Расходы на обеспечение деятельности подведомственных учреждений	3 248,8	0,0	3 248,8
312	1202	08 0 00 80050	600	Предоставление субсидий бюджетным, автономным учреждениям и иным некоммерческим организациям	3 248,8	0,0	3 248,8
312	1202	08 0 00 80050	620	Субсидии автономным учреждениям	3 248,8	0,0	3 248,8
Управление городского хозяйства администрации муниципального образования «Котлас»					351 681,0	6 920,2	358 601,2
313	01			ОБЩЕГОСУДАРСТВЕННЫЕ ВОПРОСЫ	699,6	0,0	699,6
313	0113			Другие общегосударственные вопросы	699,6	0,0	699,6
313	0113	28 0 00 00000		Муниципальная программа муниципального образования «Котлас» «Развитие территориального общественного самоуправления и местного сообщества на территории МО «Котлас» на 2014-2020 годы»	699,6	0,0	699,6
313	0113	28 0 00 78420		Развитие территориального общественного самоуправления Архангельской области	125,1	0,0	125,1
313	0113	28 0 00 78420	600	Предоставление субсидий бюджетным, автономным учреждениям и иным некоммерческим организациям	125,1	0,0	125,1
313	0113	28 0 00 78420	630	Субсидии некоммерческим организациям (за исключением государственных (муниципальных) учреждений)	125,1	0,0	125,1
313	0113	28 0 00 S8420		Содействие органам ТОС и местному сообществу в комплексном благоустройстве придомовых территорий	574,5	0,0	574,5
313	0113	28 0 00 S8420	600	Предоставление субсидий бюджетным, автономным учреждениям и иным некоммерческим организациям	574,5	0,0	574,5
313	0113	28 0 00 S8420	630	Субсидии некоммерческим организациям (за исключением государственных (муниципальных) учреждений)	574,5	0,0	574,5
313	04			НАЦИОНАЛЬНАЯ ЭКОНОМИКА	104 869,9	12 538,5	117 408,4
313	0408			Транспорт	5,0	0,0	5,0
313	0408			Муниципальная программа муниципального образования «Котлас» «Развитие общественного пассажирского транспорта МО «Котлас» на 2014-2020 годы»	5,0	0,0	5,0
313	0408	31 1 00 00000		Подпрограмма «Развитие общественного транспорта»	5,0	0,0	5,0

313	0408	31 1 00 83140		Обеспечение регулярных пассажирских перевозок общественным транспортом по регулируемым тарифам	5,0	0,0	5,0
313	0408	31 1 00 83140	200	Закупка товаров, работ и услуг для обеспечения государственных (муниципальных) нужд	5,0	0,0	5,0
313	0408	31 1 00 83140	240	Иные закупки товаров, работ и услуг для обеспечения государственных (муниципальных) нужд	5,0	0,0	5,0
313	0409			Дорожное хозяйство (дорожные фонды)	104 764,90	12 538,50	117 303,40
313	0409	25 0 00 00000		Муниципальная программа "Благоустройство и охрана окружающей среды муниципального образования "Котлас" на 2014-2020 годы"	103 308,8	10 338,5	113 647,3
313	0409	25 0 00 78120		Софинансирование дорожной деятельности в отношении автомобильных дорог общего пользования местного значения, капитального ремонта и ремонта дворовых территорий многоквартирных домов, проездов к дворовым территориям многоквартирных домов населенных пунктов	21 293,9	0,0	21 293,9
313	0409	25 0 00 78120	600	Предоставление субсидий бюджетным, автономным учреждениям и иным некоммерческим организациям	21 293,9	0,0	21 293,9
313	0409	25 0 00 78120	610	Субсидии бюджетным учреждениям	21 293,9	0,0	21 293,9
313	0409	25 0 00 80050		Расходы на обеспечение деятельности подведомственных учреждений	79 328,70	1 145,70	80 474,40
313	0409	25 0 00 80050	600	Предоставление субсидий бюджетным, автономным учреждениям и иным некоммерческим организациям	79 328,70	1 145,70	80 474,40
313	0409	25 0 00 80050	610	Субсидии бюджетным учреждениям	79 328,70	1 145,70	80 474,40
313	0409	25 0 00 82510		Реализация мероприятий по дорожной деятельности в отношении автомобильных дорог общего пользования местного значения, капитального ремонта и ремонта дворовых территорий многоквартирных домов, проездов к дворовым территориям многоквартирных домов	1 186,2	836,1	2 022,3
313	0409	25 0 00 82510	600	Предоставление субсидий бюджетным, автономным учреждениям и иным некоммерческим организациям	1 186,2	836,1	2 022,3
313	0409	25 0 00 82510	610	Субсидии бюджетным учреждениям	1 186,2	836,1	2 022,3
313	0409	25 0 00 82550		Приобретение специальной техники	0,0	8 356,7	8 356,7
313	0409	25 0 00 82550	600	Предоставление субсидий бюджетным, автономным учреждениям и иным некоммерческим организациям	0,0	8 356,7	8 356,7
313	0409	25 0 00 82550	610	Субсидии бюджетным учреждениям	0,0	8 356,7	8 356,7
313	0409	25 0 00 82570		Мероприятия по обследованию искусственных сооружений	1 500,0	0,0	1 500,0
313	0409	25 0 00 82570	600	Предоставление субсидий бюджетным, автономным учреждениям и иным некоммерческим организациям	1 500,0	0,0	1 500,0
313	0409	25 0 00 82570	610	Субсидии бюджетным учреждениям	1 500,0	0,0	1 500,0
313	0409			Муниципальная программа муниципального образования "Котлас" "Развитие общественного пассажирского транспорта МО "Котлас" на 2014-2020 годы"	1 456,10	2 200,00	3 656,10
313	0409	31 2 00 00000		Подпрограмма ""Повышение безопасности дорожного движения"	1 456,10	2 200,00	3 656,10
313	0409	31 2 00 83150		Модернизация нерегулируемых пешеходных переходов	1 456,10	0,00	1 456,10
313	0409	31 2 00 83150	600	Предоставление субсидий бюджетным, автономным учреждениям и иным некоммерческим организациям	1 456,1	0,0	1 456,1
313	0409	31 2 00 83150	610	Субсидии бюджетным учреждениям	1 456,1	0,0	1 456,1
313	0409	31 2 00 83160		Разработка комплексной схемы организации дорожного движения	0,0	2 200,0	2 200,0
313	0409	31 2 00 83160	200	Закупка товаров, работ и услуг для обеспечения государственных (муниципальных) нужд	0,0	2 200,0	2 200,0
313	0409	31 2 00 83160	240	Иные закупки товаров, работ и услуг для обеспечения государственных (муниципальных) нужд	0,0	2 200,0	2 200,0
313	0412			Другие вопросы в области национальной экономики	100,0	0,0	100,0
313	0412	25 0 00 00000		Муниципальная программа "Благоустройство и охрана окружающей среды муниципального образования "Котлас" на 2014-2020 годы"	100,0	0,0	100,0
313	0412	25 0 00 82560		Реализация мероприятий в сфере обращения с отходами	100,0	0,0	100,0
313	0412	25 0 00 82560	200	Закупка товаров, работ и услуг для обеспечения государственных (муниципальных) нужд	40,0	0,0	40,0
313	0412	25 0 00 82560	240	Иные закупки товаров, работ и услуг для обеспечения государственных (муниципальных) нужд	40,0	0,0	40,0

313	0412	25 0 00 82560	600	Предоставление субсидий бюджетным, автономным учреждениям и иным некоммерческим организациям	60,0	0,0	60,0
313	0412	25 0 00 82560	610	Субсидии бюджетным учреждениям	60,0	0,0	60,0
313	05			ЖИЛИЩНО-КОММУНАЛЬНОЕ ХОЗЯЙСТВО	126 289,6	-5 618,3	120 671,3
313	0501			Жилищное хозяйство	33 659,9	375,3	34 035,2
313	0501	29 0 00 00000		Муниципальная программа муниципального образования "Котлас" "Поддержка жилищного фонда МО "Котлас" на 2014 -2020 годы"	33 659,9	375,3	34 035,2
313	0501	29 0 00 78080		Софинансирование части дополнительных расходов на повышение минимального размера оплаты труда	0,0	63,3	63,3
313	0501	29 0 00 78080	100	Расходы на выплаты персоналу в целях обеспечения выполнения функций государственными (муниципальными) органами, казенными учреждениями, органами управления государственными внебюджетными фондами	0,0	63,3	63,3
313	0501	29 0 00 78080	110	Расходы на выплату персоналу казенных учреждений	0,0	63,3	63,3
313	0501	29 0 00 78720		Осуществление государственных полномочий по предоставлению гражданам субсидий на оплату жилого помещения и коммунальных услуг	5 494,4	0,0	5 494,4
313	0501	29 0 00 78720	100	Расходы на выплаты персоналу в целях обеспечения выполнения функций государственными (муниципальными) органами, казенными учреждениями, органами управления государственными внебюджетными фондами	4 479,1	0,0	4 479,1
313	0501	29 0 00 78720	110	Расходы на выплату персоналу казенных учреждений	4 479,1	0,0	4 479,1
313	0501	29 0 00 78720	200	Закупка товаров, работ и услуг для обеспечения государственных (муниципальных) нужд	1 015,3	0,0	1 015,3
313	0501	29 0 00 78720	240	Иные закупки товаров, работ и услуг для обеспечения государственных (муниципальных) нужд	1 015,3	0,0	1 015,3
313	0501	29 0 00 80050		Расходы на обеспечение деятельности подведомственных учреждений	14 833,9	0,0	14 833,9
313	0501	29 0 00 80050	100	Расходы на выплаты персоналу в целях обеспечения выполнения функций государственными (муниципальными) органами, казенными учреждениями, органами управления государственными внебюджетными фондами	10 338,2	0,0	10 338,2
313	0501	29 0 00 80050	110	Расходы на выплату персоналу казенных учреждений	10 338,2	0,0	10 338,2
313	0501	29 0 00 80050	200	Закупка товаров, работ и услуг для обеспечения государственных (муниципальных) нужд	4 451,1	0,0	4 451,1
313	0501	29 0 00 80050	240	Иные закупки товаров, работ и услуг для обеспечения государственных (муниципальных) нужд	4 451,1	0,0	4 451,1
313	0501	29 0 00 80050	800	Иные бюджетные ассигнования	44,6	0,0	44,6
313	0501	29 0 00 80050	850	Уплата налогов, сборов и иных платежей	44,6	0,0	44,6
313	0501	29 0 00 82910		Мероприятия в области жилищного хозяйства	13 331,6	298,8	13 630,4
313	0501	29 0 00 82910	200	Закупка товаров, работ и услуг для обеспечения государственных (муниципальных) нужд	12 648,1	398,8	13 046,9
313	0501	29 0 00 82910	240	Иные закупки товаров, работ и услуг для обеспечения государственных (муниципальных) нужд	12 648,1	398,8	13 046,9
313	0501	29 0 00 82910	800	Иные бюджетные ассигнования	683,5	-100,0	583,5
313	0501	29 0 00 82910	810	Субсидии юридическим лицам (кроме некоммерческих организаций), индивидуальным предпринимателям, физическим лицам - производителям товаров, работ,услуг	683,5	-100,0	583,5
313	0501	29 0 00 S8080		Софинансирование части дополнительных расходов на повышение минимального размера оплаты труда	0,0	13,2	13,2
313	0501	29 0 00 S8080	100	Расходы на выплаты персоналу в целях обеспечения выполнения функций государственными (муниципальными) органами, казенными учреждениями, органами управления государственными внебюджетными фондами	0,0	13,2	13,2
313	0501	29 0 00 S8080	110	Расходы на выплату персоналу казенных учреждений	0,0	13,2	13,2
313	0503			Благоустройство	77 861,4	-5 993,6	71 867,8
313	0503	25 0 00 00000		Муниципальная программа "Благоустройство и охрана окружающей среды муниципального образования "Котлас" на 2014-2020 годы"	55 086,7	-6 343,6	48 743,1
313	0503	25 0 00 78080		Софинансирование части дополнительных расходов на повышение минимального размера оплаты труда	0,0	876,9	876,9

313	0503	25 0 00 78080	600	Предоставление субсидий бюджетным, автономным учреждениям и иным некоммерческим организациям	0,0	876,9	876,9
313	0503	25 0 00 78080	610	Субсидии бюджетным учреждениям	0,0	876,9	876,9
313	0503	25 0 00 80020		Гарантии и компенсации для лиц, работающих в муниципальных учреждениях	160,0	0,0	160,0
313	0503	25 0 00 80020	600	Предоставление субсидий бюджетным, автономным учреждениям и иным некоммерческим организациям	160,0	0,0	160,0
313	0503	25 0 00 80020	610	Субсидии бюджетным учреждениям	160,0	0,0	160,0
313	0503	25 0 00 80030		Оплата земельного налога	186,8	0,0	186,8
313	0503	25 0 00 80030	600	Предоставление субсидий бюджетным, автономным учреждениям и иным некоммерческим организациям	186,8	0,0	186,8
313	0503	25 0 00 80030	610	Субсидии бюджетным учреждениям	186,8	0,0	186,8
313	0503	25 0 00 80050		Расходы на обеспечение деятельности подведомственных учреждений	19 936,5	0,0	19 936,5
313	0503	25 0 00 80050	600	Предоставление субсидий бюджетным, автономным учреждениям и иным некоммерческим организациям	19 936,5	0,0	19 936,5
313	0503	25 0 00 80050	610	Субсидии бюджетным учреждениям	19 936,5	0,0	19 936,5
313	0503	25 0 00 82520		Реализация мероприятий в сфере благоустройства	1 522,1	0,0	1 522,1
313	0503	25 0 00 82520	600	Предоставление субсидий бюджетным, автономным учреждениям и иным некоммерческим организациям	1 522,1	0,0	1 522,1
313	0503	25 0 00 82520	610	Субсидии бюджетным учреждениям	1 522,1	0,0	1 522,1
313	0503	25 0 00 82540		Организация сезонных социально - значимых работ в сфере благоустройства	917,6	0,0	917,6
313	0503	25 0 00 82540	600	Предоставление субсидий бюджетным, автономным учреждениям и иным некоммерческим организациям	917,6	0,0	917,6
313	0503	25 0 00 82540	610	Субсидии бюджетным учреждениям	917,6	0,0	917,6
313	0503	25 0 00 82550		Приобретение специальной техники	11 481,7	-8 356,7	3 125,0
313	0503	25 0 00 82550	600	Предоставление субсидий бюджетным, автономным учреждениям и иным некоммерческим организациям	11 481,7	-8 356,7	3 125,0
313	0503	25 0 00 82550	610	Субсидии бюджетным учреждениям	11 481,7	-8 356,7	3 125,0
313	0503	25 0 00 82580		Расходы на уличное освещение	20 882,0	0,0	20 882,0
313	0503	25 0 00 82580	600	Предоставление субсидий бюджетным, автономным учреждениям и иным некоммерческим организациям	20 882,0	0,0	20 882,0
313	0503	25 0 00 82580	610	Субсидии бюджетным учреждениям	20 882,0	0,0	20 882,0
313	0503	25 0 00 82590		Водоотведение	0,0	987,5	987,5
313	0503	25 0 00 82590	600	Предоставление субсидий бюджетным, автономным учреждениям и иным некоммерческим организациям	0,0	987,5	987,5
313	0503	25 0 00 82590	610	Субсидии бюджетным учреждениям	0,0	987,5	987,5
313	0503	25 0 00 S8080		Софинансирование части дополнительных расходов на повышение минимального размера оплаты труда	0,0	148,7	148,7
313	0503	25 0 00 S8080	600	Предоставление субсидий бюджетным, автономным учреждениям и иным некоммерческим организациям	0,0	148,7	148,7
313	0503	25 0 00 S8080	610	Субсидии бюджетным учреждениям	0,0	148,7	148,7
313	0503	30 0 00 00000		Муниципальная программа муниципального образования "Котлас" "Формирование современной городской среды МО "Котлас" на 2018-2022 годы"	22 706,0	350,0	23 056,0
313	0503	30 0 00 73670		Поддержка государственных программ субъектов Российской Федерации и муниципальных программ формирования современной городской среды (областной бюджет)	1 638,1	0,0	1 638,1
313	0503	30 0 00 73670	200	Закупка товаров, работ и услуг для обеспечения государственных (муниципальных) нужд	1 638,1	0,0	1 638,1
313	0503	30 0 00 73670	240	Иные закупки товаров, работ и услуг для обеспечения государственных (муниципальных) нужд	1 638,1	0,0	1 638,1
313	0503	30 0 00 L5550		Формирование современной городской среды	1 957,4	350,0	2 307,4
313	0503	30 0 00 L5550	200	Закупка товаров, работ и услуг для обеспечения государственных (муниципальных) нужд	1 957,4	350,0	2 307,4
313	0503	30 0 00 L5550	240	Иные закупки товаров, работ и услуг для обеспечения государственных (муниципальных) нужд	1 957,4	350,0	2 307,4
313	0503	30 0 00 R5550		Поддержка государственных программ субъектов Российской Федерации и муниципальных программ формирования современной городской среды	18 848,6	0,0	18 848,6
313	0503	30 0 00 R5550	200	Закупка товаров, работ и услуг для обеспечения государственных (муниципальных) нужд	18 848,6	0,0	18 848,6
313	0503	30 0 00 R5550	240	Иные закупки товаров, работ и услуг для обеспечения государственных (муниципальных) нужд	18 848,6	0,0	18 848,6

313	0503	30 0 00 S3670		Мероприятия по формированию современной городской среды (софинансирование)	261,9	0,0	261,9
313	0503	30 0 00 S3670	200	Закупка товаров, работ и услуг для обеспечения государственных (муниципальных) нужд	261,9	0,0	261,9
313	0503	30 0 00 S3670	240	Иные закупки товаров, работ и услуг для обеспечения государственных (муниципальных) нужд	261,9	0,0	261,9
313	0503	31 0 00 00000		Муниципальная программа муниципального образования "Котлас" "Развитие общественного пассажирского транспорта МО "Котлас" на 2014-2020 годы"	68,7	0,0	68,7
313	0503	31 1 00 00000		Подпрограмма "Развитие общественного транспорта"	68,7	0,0	68,7
313	0503	31 1 00 83120		Расходы на перевозку неопознанных умерших граждан	68,7	0,0	68,7
313	0503	31 1 00 83120	200	Закупка товаров, работ и услуг для обеспечения государственных (муниципальных) нужд	68,7	0,0	68,7
313	0503	31 1 00 83120	240	Иные закупки товаров, работ и услуг для обеспечения государственных (муниципальных) нужд	68,7	0,0	68,7
313	0505			Другие вопросы в области жилищно-коммунального хозяйства	14 768,3	0,0	14 768,3
313	0505	04 0 00 00000		Муниципальная программа муниципального образования "Котлас" "Организация деятельности Управления городского хозяйства администрации МО "Котлас" на 2015-2020 годы"	14 768,3	0,0	14 768,3
313	0505	04 0 00 78690		Осуществление государственных полномочий по регистрации и учету граждан, имеющих право на получение жилищных субсидий в связи с переселением из районов Крайнего Севера и приравненных к ним местностей	5,0	0,0	5,0
313	0505	04 0 00 78690	200	Закупка товаров, работ и услуг для обеспечения государственных (муниципальных) нужд	5,0	0,0	5,0
313	0505	04 0 00 78690	240	Иные закупки товаров, работ и услуг для обеспечения государственных (муниципальных) нужд	5,0	0,0	5,0
313	0505	04 0 00 80010		Расходы на содержание органов местного самоуправления и обеспечение их функций	14 763,3	0,0	14 763,3
313	0505	04 0 00 80010	100	Расходы на выплаты персоналу в целях обеспечения выполнения функций государственными (муниципальными) органами, казенными учреждениями, органами управления государственными внебюджетными фондами	13 776,9	0,0	13 776,9
313	0505	04 0 00 80010	120	Расходы на выплаты персоналу государственных (муниципальных) органов	13 776,9	0,0	13 776,9
313	0505	04 0 00 80010	200	Закупка товаров, работ и услуг для обеспечения государственных (муниципальных) нужд	826,4	0,0	826,4
313	0505	04 0 00 80010	240	Иные закупки товаров, работ и услуг для обеспечения государственных (муниципальных) нужд	826,4	0,0	826,4
313	0505	04 0 00 80010	800	Иные бюджетные ассигнования	160,0	0,0	160,0
313	0505	04 0 00 80010	830	Исполнение судебных актов	160,0	0,0	160,0
313	10			СОЦИАЛЬНАЯ ПОЛИТИКА	119 821,9	0,0	119 821,9
313	1003			Социальное обеспечение населения	119 821,9	0,0	119 821,9
313	1003	25 0 00 00000		Муниципальная программа "Благоустройство и охрана окружающей среды муниципального образования "Котлас" на 2014-2020 годы"	106,2	0,0	106,2
313	1003	25 0 00 82530		Предоставление мер социальной поддержки отдельным категориям граждан по доставке твердого топлива на территории МО "Котлас"	106,2	0,0	106,2
313	1003	25 0 00 82530	300	Социальное обеспечение и иные выплаты населению	106,2	0,0	106,2
313	1003	25 0 00 82530	320	Социальные выплаты гражданам, кроме публичных нормативных социальных выплат	106,2	0,0	106,2
313	1003	29 0 00 00000		Муниципальная программа муниципального образования "Котлас" "Поддержка жилищного фонда МО "Котлас" на 2014 -2020 годы"	114 362,5	0,0	114 362,5
313	1003	29 0 00 78740		Предоставление гражданам субсидий на оплату жилого помещения и коммунальных услуг (в части субвенций местным бюджетам)	114 362,5	0,0	114 362,5
313	1003	29 0 00 78740	200	Закупка товаров, работ и услуг для обеспечения государственных (муниципальных) нужд	2 287,3	0,0	2 287,3
313	1003	29 0 00 78740	240	Иные закупки товаров, работ и услуг для обеспечения государственных (муниципальных) нужд	2 287,3	0,0	2 287,3
313	1003	29 0 00 78740	300	Социальное обеспечение и иные выплаты населению	112 075,2	0,0	112 075,2

313	1003	29 0 00 78740	320	Социальные выплаты гражданам, кроме публичных нормативных социальных выплат	112 075,2	0,0	112 075,2
313	1003	31 0 00 00000		Муниципальная программа муниципального образования "Котлас" "Развитие общественного пассажирского транспорта МО "Котлас" на 2014-2020 годы"	2 253,2	0,0	2 253,2
313	1003	31 1 00 00000		Подпрограмма "Развитие общественного пассажирского транспорта"	2 253,2	0,0	2 253,2
313	1003	31 1 00 78910		Обеспечение равной доступности услуг общественного транспорта для категорий граждан, установленных статьями 2 и 4 Федерального закона от 12 января 1995 года №5-ФЗ "О ветеранах"	986,0	0,0	986,0
313	1003	31 1 00 78910	300	Социальное обеспечение и иные выплаты населению	961,4	0,0	961,4
313	1003	31 1 00 78910	320	Социальные выплаты гражданам, кроме публичных нормативных социальных выплат	961,4	0,0	961,4
313	1003	31 1 00 78910	800	Иные бюджетные ассигнования	24,6	0,0	24,6
313	1003	31 1 00 78910	810	Субсидии юридическим лицам (кроме некоммерческих организаций), индивидуальным предпринимателям, физическим лицам - производителям товаров, работ, услуг	24,6	0,0	24,6
313	1003	31 1 00 83110		Предоставление мер социальной поддержки отдельным категориям граждан на проезд в автомобильном общественном транспорте	1 267,2	0,0	1 267,2
313	1003	31 1 00 83110	300	Социальное обеспечение и иные выплаты населению	1 267,2	0,0	1 267,2
313	1003	31 1 00 83110	320	Социальные выплаты гражданам, кроме публичных нормативных социальных выплат	1 267,2	0,0	1 267,2
313	1003	38 0 00 00000		Муниципальная программа муниципального образования "Котлас" "Организация помывки в общем отделении бань отдельных категорий граждан на территории МО "Котлас" на 2014 - 2020 годы"	3 100,0	0,0	3 100,0
313	1003	38 0 00 83810		Предоставление мер социальной поддержки по помывке в общем отделении бань отдельным категориям граждан на территории МО "Котлас"	3 100,0	0,0	3 100,0
313	1003	38 0 00 83810	300	Социальное обеспечение и иные выплаты населению	3 100,0	0,0	3 100,0
313	1003	38 0 00 83810	320	Социальные выплаты гражданам, кроме публичных нормативных социальных выплат	3 100,0	0,0	3 100,0
Администрация Вычегодского административного округа администрации муниципальной образования "Котлас"					5 656,6	0,0	5 656,6
314	01			ОБЩЕГОСУДАРСТВЕННЫЕ ВОПРОСЫ	5 286,6	0,0	5 286,6
314	0104			Функционирование Правительства Российской Федерации, высших исполнительных органов государственной власти субъектов Российской Федерации, местных администраций	5 286,6	0,0	5 286,6
314	0104	22 0 00 00000		Муниципальная программа "Организация деятельности администрации Вычегодского административного округа муниципального образования "Котлас" на 2014-2020 годы"	5 286,6	0,0	5 286,6
314	0104	22 1 00 00000		Подпрограмма "Выполнение функций органами местного самоуправления"	5 286,6	0,0	5 286,6
314	0104	22 1 00 80010		Расходы на содержание органов местного самоуправления и обеспечение их функций	5 286,6	0,0	5 286,6
314	0104	22 1 00 80010	100	Расходы на выплаты персоналу в целях обеспечения выполнения функций государственными (муниципальными) органами, казенными учреждениями, органами управления государственными внебюджетными фондами	4 023,1	0,0	4 023,1
314	0104	22 1 00 80010	120	Расходы на выплаты персоналу государственных (муниципальных) органов	4 023,1	0,0	4 023,1
314	0104	22 1 00 80010	200	Закупка товаров, работ и услуг для обеспечения государственных (муниципальных) нужд	1 241,5	0,0	1 241,5
314	0104	22 1 00 80010	240	Иные закупки товаров, работ и услуг для обеспечения государственных (муниципальных) нужд	1 241,5	0,0	1 241,5
314	0104	22 1 00 80010	800	Иные бюджетные ассигнования	22,0	0,0	22,0
314	0104	22 1 00 80010	850	Уплата налогов, сборов и иных платежей	22,0	0,0	22,0
314	04			НАЦИОНАЛЬНАЯ ЭКОНОМИКА	45,0	0,0	45,0
314	0412			Другие вопросы в области национальной экономики	45,0	0,0	45,0
314	0412	22 0 00 00000		Муниципальная программа "Организация деятельности администрации Вычегодского административного округа муниципального образования "Котлас" на 2014-2020 годы"	45,0	0,0	45,0
314	0412	22 2 00 00000		Подпрограмма "Реализация государственных функций в области национальной экономики"	45,0	0,0	45,0

314	0412	22 2 00 82210		Возмещение затрат, связанных с обеспечением жителей деревни Свининская и жителей закрытого военного городка, расположенного по адресу г. Котлас - 10, продовольственными товарами	45,0	0,0	45,0
314	0412	22 2 00 82210	800	Иные бюджетные ассигнования	45,0	0,0	45,0
314	0412	22 2 00 82210	810	Субсидии юридическим лицам (кроме некоммерческих организаций), индивидуальным предпринимателям, физическим лицам - производителям товаров, работ, услуг	45,0	0,0	45,0
314	05			ЖИЛИЩНО-КОММУНАЛЬНОЕ ХОЗЯЙСТВО	325,0	0,0	325,0
314	0503			Благоустройство	325,0	0,0	325,0
314	0503	22 0 00 00000		Муниципальная программа "Организация деятельности администрации Вычегодского административного округа муниципального образования "Котлас" на 2014-2020 годы"	325,0	0,0	325,0
314	0503	22 3 00 00000		Подпрограмма "Благоустройство"	325,0	0,0	325,0
314	0503	22 3 00 82220		Мероприятия по уличному освещению	325,0	0,0	325,0
314	0503	22 3 00 82220	200	Закупка товаров, работ и услуг для обеспечения государственных (муниципальных) нужд	325,0	0,0	325,0
314	0503	22 3 00 82220	240	Иные закупки товаров, работ и услуг для обеспечения государственных (муниципальных) нужд	325,0	0,0	325,0
Управление экономического развития администрации муниципального образования "Котлас"					204 209,4	111 922,8	316 132,2
315	01			ОБЩЕГОСУДАРСТВЕННЫЕ ВОПРОСЫ	10 622,1	0,0	10 622,1
315	0113			Другие общегосударственные вопросы	10 622,1	0,0	10 622,1
315	0113	03 0 00 00000		Муниципальная программа муниципального образования "Котлас" "Организация деятельности Управления экономического развития администрации МО "Котлас" на 2015-2020 годы"	10 572,1	0,0	10 572,1
315	0113	03 0 00 78700		Осуществление государственных полномочий по формированию торгового реестра	50,0	0,0	50,0
315	0113	03 0 00 78700	100	Расходы на выплаты персоналу в целях обеспечения выполнения функций государственными (муниципальными) органами, казенными учреждениями, органами управления государственными внебюджетными фондами	18,4	0,0	18,4
315	0113	03 0 00 78700	120	Расходы на выплаты персоналу государственных (муниципальных) органов	18,4	0,0	18,4
315	0113	03 0 00 78700	200	Закупка товаров, работ и услуг для обеспечения государственных (муниципальных) нужд	31,6	0,0	31,6
315	0113	03 0 00 78700	240	Иные закупки товаров, работ и услуг для обеспечения государственных (муниципальных) нужд	31,6	0,0	31,6
315	0113	03 0 00 78710		Осуществление государственных полномочий в сфере охраны труда	499,6	0,0	499,6
315	0113	03 0 00 78710	100	Расходы на выплаты персоналу в целях обеспечения выполнения функций государственными (муниципальными) органами, казенными учреждениями, органами управления государственными внебюджетными фондами	486,7	0,0	486,7
315	0113	03 0 00 78710	120	Расходы на выплаты персоналу государственных (муниципальных) органов	486,7	0,0	486,7
315	0113	03 0 00 78710	200	Закупка товаров, работ и услуг для обеспечения государственных (муниципальных) нужд	12,9	0,0	12,9
315	0113	03 0 00 78710	240	Иные закупки товаров, работ и услуг для обеспечения государственных (муниципальных) нужд	12,9	0,0	12,9
315	0113	03 0 00 80010		Расходы на содержание органов местного самоуправления и обеспечение их функций	10 022,5	0,0	10 022,5
315	0113	03 0 00 80010	100	Расходы на выплаты персоналу в целях обеспечения выполнения функций государственными (муниципальными) органами, казенными учреждениями, органами управления государственными внебюджетными фондами	9 553,0	0,0	9 553,0
315	0113	03 0 00 80010	120	Расходы на выплаты персоналу государственных (муниципальных) органов	9 553,0	0,0	9 553,0
315	0113	03 0 00 80010	200	Закупка товаров, работ и услуг для обеспечения государственных (муниципальных) нужд	468,5	0,0	468,5
315	0113	03 0 00 80010	240	Иные закупки товаров, работ и услуг для обеспечения государственных (муниципальных) нужд	468,5	0,0	468,5
315	0113	03 0 00 80010	800	Иные бюджетные ассигнования	1,0	0,0	1,0
315	0113	03 0 00 80010	850	Уплата налогов, сборов и иных платежей	1,0	0,0	1,0

315	0113	36 0 00 00000		Муниципальная программа муниципального образования "Котлас" "Программа действий по улучшению условий и охраны труда в организациях МО "Котлас" на 2014 - 2020 годы"	50,0	0,0	50,0
315	0113	36 0 00 83610		Мероприятия в сфере охраны труда	50,0	0,0	50,0
315	0113	36 0 00 83610	200	Закупка товаров, работ и услуг для обеспечения государственных (муниципальных) нужд	50,0	0,0	50,0
315	0113	36 0 00 83610	240	Иные закупки товаров, работ и услуг для обеспечения государственных (муниципальных) нужд	50,0	0,0	50,0
315	03			НАЦИОНАЛЬНАЯ БЕЗОПАСНОСТЬ И ПРАВООХРАНИТЕЛЬНАЯ ДЕЯТЕЛЬНОСТЬ	0,0	421,7	421,7
315	0309			Защита населения и территории от чрезвычайных ситуаций природного и техногенного характера, гражданская оборона	0,0	421,7	421,7
315	0309	26 0 00 00000		Муниципальная программа муниципального образования "Котлас" "Строительство объектов инженерной и социальной инфраструктуры МО "Котлас" на 2014-2020 годы"	0,0	421,7	421,7
315	0309	26 0 00 86170		Проектирование и устройство защитного сооружения в микрорайоне Лименда (район 46-Лесозавода) г.Котласа	0,0	421,7	421,7
315	0309	26 0 00 86170	200	Закупка товаров, работ и услуг для обеспечения государственных (муниципальных) нужд	0,0	421,7	421,7
315	0309	26 0 00 86170	240	Иные закупки товаров, работ и услуг для обеспечения государственных (муниципальных) нужд	0,0	421,7	421,7
315	04			НАЦИОНАЛЬНАЯ ЭКОНОМИКА	177 815,6	0,0	177 815,6
315	0402			Топливо-энергетический комплекс	0,0	0,0	0,0
315	0402	24 0 00 00000		Муниципальная программа муниципального образования "Котлас" "Газификация МО "Котлас" на 2014 - 2020 годы"	0,0	0,0	0,0
315	0402	24 0 00 82410		Строительство газораспределительных сетей включая газоснабжение жилых домов	0,0	0,0	0,0
315	0402	24 0 00 82410	400	Капитальные вложения в объекты государственной (муниципальной) собственности	0,0	0,0	0,0
315	0402	24 0 00 82410	410	Бюджетные инвестиции	0,0	0,0	0,0
315	0409			Дорожное хозяйство (дорожные фонды)	175 715,6	0,0	175 715,6
315	0409	26 0 00 00000		Муниципальная программа муниципального образования "Котлас" "Строительство объектов инженерной и социальной инфраструктуры МО "Котлас" на 2014-2020 годы"	175 715,6	0,0	175 715,6
315	0409	26 0 00 86130		Проектирование и строительство автодороги по пр. Мира на участке от ул. Невского до объездной автодороги Котлас-Коряжма	14,6	0,0	14,6
315	0409	26 0 00 86130	400	Капитальные вложения в объекты государственной (муниципальной) собственности	14,6	0,0	14,6
315	0409	26 0 00 86130	410	Бюджетные инвестиции	14,6	0,0	14,6
315	0409	26 0 00 86050		Проектирование и строительство автодороги по ул. Ушинского на участке от ул. Маяковского до ул. Посадская (протяженность 1900 м.)	20,6	0,0	20,6
315	0409	26 0 00 86050	400	Капитальные вложения в объекты государственной (муниципальной) собственности	20,6	0,0	20,6
315	0409	26 0 00 86050	410	Бюджетные инвестиции	20,6	0,0	20,6
315	0409	26 0 00 86100		Проектирование и строительство автомобильной дороги "Восточное шоссе" в г. Котласе	175 680,4	0,0	175 680,4
315	0409	26 0 00 86100	400	Капитальные вложения в объекты государственной (муниципальной) собственности	175 680,4	0,0	175 680,4
315	0409	26 0 00 86100	410	Бюджетные инвестиции	175 680,4	0,0	175 680,4
315	0412			Другие вопросы в области национальной экономики	2 100,0	0,0	2 100,0
315	0412	26 0 00 00000		Муниципальная программа муниципального образования "Котлас" "Строительство объектов инженерной и социальной инфраструктуры МО "Котлас" на 2014-2020 годы"	1 850,0	0,0	1 850,0
315	0412	26 0 00 86090		Обеспечение земельных участков, предоставляемых многодетным семьям для индивидуального жилищного строительства, объектами коммунальной и инженерной инфраструктуры	450,0	0,0	450,0
315	0412	26 0 00 86090	200	Закупка товаров, работ и услуг для государственных (муниципальных) нужд	450,0	0,0	450,0
315	0412	26 0 00 86090	240	Иные закупки товаров, работ и услуг для обеспечения государственных (муниципальных) нужд	450,0	0,0	450,0
315	0412	26 0 00 86150		Документация территориального планирования	1 400,0	0,0	1 400,0

315	0412	26 0 00 86150	200	Закупка товаров, работ и услуг для государственных (муниципальных) нужд	1 400,0	0,0	1 400,0
315	0412	26 0 00 86150	240	Иные закупки товаров, работ и услуг для обеспечения государственных (муниципальных) нужд	1 400,0	0,0	1 400,0
315	0412	27 0 00 00000		Муниципальная программа муниципального образования "Котлас" "Поддержка и развитие малого и среднего предпринимательства муниципального образования "Котлас" на 2014 - 2020 годы"	250,0	0,0	250,0
315	0412	27 0 00 82710		Муниципальная поддержка субъектов малого и среднего предпринимательства	250,0	0,0	250,0
315	0412	27 0 00 82710	200	Закупка товаров, работ и услуг для обеспечения государственных (муниципальных) нужд	100,0	0,0	100,0
315	0412	27 0 00 82710	240	Иные закупки товаров, работ и услуг для обеспечения государственных (муниципальных) нужд	100,0	0,0	100,0
315	0412	27 0 00 82710	800	Иные бюджетные ассигнования	150,0	0,0	150,0
315	0412	27 0 00 82710	810	Субсидии юридическим лицам (кроме некоммерческих организаций), индивидуальным предпринимателям, физическим лицам - производителям товаров, работ, услуг	150,0	0,0	150,0
315	05			ЖИЛИЩНО-КОММУНАЛЬНОЕ ХОЗЯЙСТВО	8 372,7	390,0	8 762,7
315	0502			Коммунальное хозяйство	6 709,0	0,0	6 709,0
315	0502	24 0 00 00000		Муниципальная программа муниципального образования "Котлас" "Газификация МО "Котлас" на 2014 - 2020 годы"	1 350,0	0,0	1 350,0
315	0502	24 0 00 82410		Строительство газораспределительных сетей включая газоснабжение жилых домов	1 350,0	0,0	1 350,0
315	0502	24 0 00 82410	200	Закупка товаров, работ и услуг для обеспечения государственных (муниципальных) нужд	0,0	149,0	149,0
315	0502	24 0 00 82410	240	Иные закупки товаров, работ и услуг для обеспечения государственных (муниципальных) нужд	0,0	149,0	149,0
315	0502	24 0 00 82410	400	Капитальные вложения в объекты государственной (муниципальной) собственности	1 350,0	-149,0	1 201,0
315	0502	24 0 00 82410	410	Бюджетные инвестиции	1 350,0	-149,0	1 201,0
315	0502	26 0 00 00000		Муниципальная программа муниципального образования "Котлас" "Строительство объектов инженерной и социальной инфраструктуры МО "Котлас" на 2014-2020 годы"	5 359,0	0,0	5 359,0
315	0502	26 0 00 86070		Проектирование и строительство насосной станции III подъема водопровода у южной котельной	5 359,0	0,0	5 359,0
315	0502	26 0 00 86070	400	Капитальные вложения в объекты государственной (муниципальной) собственности	5 359,0	0,0	5 359,0
315	0502	26 0 00 86070	410	Бюджетные инвестиции	5 359,0	0,0	5 359,0
315	0503			Благоустройство	1 663,7	390,0	2 053,7
315	0503	26 0 00 00000		Муниципальная программа муниципального образования "Котлас" "Строительство объектов инженерной и социальной инфраструктуры МО "Котлас" на 2014-2020 годы"	300,00	0,00	300,00
315	0503	26 0 00 86150		Документация территориального планирования	300,00	0,00	300,00
315	0503	26 0 00 86150	200	Закупка товаров, работ и услуг для государственных (муниципальных) нужд	300,0	0,0	300,0
315	0503	26 0 00 86150	240	Иные закупки товаров, работ и услуг для обеспечения государственных (муниципальных) нужд	300,0	0,0	300,0
315	0503	30 0 00 00000		Муниципальная программа муниципального образования "Котлас" "Формирование современной городской среды МО "Котлас" на 2018-2022 годы"	1 363,7	390,0	1 753,7
315	0503	30 0 00 L5550		Формирование современной городской среды	655,2	0,0	655,2
315	0503	30 0 00 L5550	200	Закупка товаров, работ и услуг для обеспечения государственных (муниципальных) нужд	655,2	0,0	655,2
315	0503	30 0 00 L5550	240	Иные закупки товаров, работ и услуг для обеспечения государственных (муниципальных) нужд	655,2	0,0	655,2
315	0503	30 0 00 83010		Проведение рейтингового голосования по отбору общественных территорий, подлежащих благоустройству в первоочередном порядке в 2018 году	708,5	0,0	708,5
315	0503	30 0 00 83010	200	Закупка товаров, работ и услуг для обеспечения государственных (муниципальных) нужд	708,5	0,0	708,5

315	0503	30 0 00 83010	240	Иные закупки товаров, работ и услуг для обеспечения государственных (муниципальных) нужд	708,5	0,0	708,5
315	0503	30 0 00 83020		Свод правил и рекомендаций для формирования стилистически единой комфортной и безопасной городской среды	0,0	390,0	390,0
315	0503	30 0 00 83020	200	Закупка товаров, работ и услуг для обеспечения государственных (муниципальных) нужд	0,0	390,0	390,0
315	0503	30 0 00 83020	240	Иные закупки товаров, работ и услуг для обеспечения государственных (муниципальных) нужд	0,0	390,0	390,0
315	07			ОБРАЗОВАНИЕ	7 399,0	111 111,1	118 510,1
315	0701			Дошкольное образование	5 219,4	111 111,1	116 330,5
315	0701	26 0 00 00000		Муниципальная программа муниципального образования "Котлас" "Строительство объектов инженерной и социальной инфраструктуры МО "Котлас" на 2014-2020 годы"	5 219,4	111 111,1	116 330,5
315	0701	26 0 00 51590		Создание в субъектах Российской Федерации дополнительных мест для детей в возрасте от 2 месяцев до 3 лет в общеобразовательных организациях, осуществляющих образовательную деятельность по образовательным программам дошкольного образования	0,0	100 000,0	100 000,0
315	0701	26 0 00 51590	400	Капитальные вложения в объекты государственной (муниципальной) собственности	0,0	100 000,0	100 000,0
315	0701	26 0 00 51590	410	Бюджетные инвестиции	0,0	100 000,0	100 000,0
315	0701	26 0 00 70310		Софинансирование капитальных вложений в объекты муниципальной собственности муниципальных образований Архангельской области	0,0	11 111,1	11 111,1
315	0701	26 0 00 70310	400	Капитальные вложения в объекты государственной (муниципальной) собственности	0,0	11 111,1	11 111,1
315	0701	26 0 00 70310	410	Бюджетные инвестиции	0,0	11 111,1	11 111,1
315	0701	26 0 00 86120		Проектирование и строительство здания детского сада на 280 мест в г. Котласе по пр. Мира, д 24а	5 219,4	0,0	5 219,4
315	0701	26 0 00 86120	400	Капитальные вложения в объекты государственной (муниципальной) собственности	5 219,4	0,0	5 219,4
315	0701	26 0 00 86120	410	Бюджетные инвестиции	5 219,4	0,0	5 219,4
315	0702			Общее образование	2 179,6	0,0	2 179,6
315	0702	26 0 00 00000		Муниципальная программа муниципального образования "Котлас" "Строительство объектов инженерной и социальной инфраструктуры МО "Котлас" на 2014-2020 годы"	2 179,6	0,0	2 179,6
315	0702	26 0 00 86140		Проектирование и строительство школы на 860 мест в г.Котласе	2 179,6	0,0	2 179,6
315	0702	26 0 00 86140	400	Капитальные вложения в объекты государственной (муниципальной) собственности	2 179,6	0,0	2 179,6
315	0702	26 0 00 86140	410	Бюджетные инвестиции	2 179,6	0,0	2 179,6
Управление по социальным вопросам администрации муниципального образования "Котлас"					1 389 021,1	61 339,5	1 450 360,6
316	01			ОБЩЕГОСУДАРСТВЕННЫЕ ВОПРОСЫ	34 375,4	0,0	34 375,4
316	0113			Другие общегосударственные вопросы	34 375,4	0,0	34 375,4
316	0113	01 0 00 00000		Муниципальная программа муниципального образования "Котлас" "Реализация приоритетных направлений в социальной сфере МО "Котлас" на 2015-2020 годы"	34 375,4	0,0	34 375,4
316	0113	01 3 00 00000		Подпрограмма " Котлас культурный"	4 507,9	0,0	4 507,9
316	0113	01 3 00 78310		Повышение средней заработной платы работников муниципальных учреждений культуры в целях реализации Указа Президента Российской Федерации от 07 мая 2012 года № 597«О мероприятиях по реализации государственной социальной политики"	55,8	0,0	55,8
316	0113	01 3 00 78310	600	Предоставление субсидий бюджетным, автономным учреждениям и иным некоммерческим организациям	55,8	0,0	55,8
316	0113	01 3 00 78310	610	Субсидии бюджетным учреждениям	55,8	0,0	55,8
316	0113	01 3 00 80020		Гарантии и компенсации для лиц, работающих в муниципальных учреждениях	73,0	0,0	73,0
316	0113	01 3 00 80020	600	Предоставление субсидий бюджетным, автономным учреждениям и иным некоммерческим организациям	73,0	0,0	73,0
316	0113	01 3 00 80020	610	Субсидии бюджетным учреждениям	73,0	0,0	73,0
316	0113	01 3 00 80030		Оплата земельного налога	87,7	0,0	87,7
316	0113	01 3 00 80030	600	Предоставление субсидий бюджетным, автономным учреждениям и иным некоммерческим организациям	87,7	0,0	87,7
316	0113	01 3 00 80030	610	Субсидии бюджетным учреждениям	87,7	0,0	87,7

316	0113	01 3 00 80050		Расходы на обеспечение деятельности подведомственных учреждений	3 985,0	0,0	3 985,0
316	0113	01 3 00 80050	600	Предоставление субсидий бюджетным, автономным учреждениям и иным некоммерческим организациям	3 985,0	0,0	3 985,0
316	0113	01 3 00 80050	610	Субсидии бюджетным учреждениям	3 985,0	0,0	3 985,0
316	0113	01 3 00 80060		Укрепление материально-технической базы учреждений	300,2	0,0	300,2
316	0113	01 3 00 80060	600	Предоставление субсидий бюджетным, автономным учреждениям и иным некоммерческим организациям	300,2	0,0	300,2
316	0113	01 3 00 80060	610	Субсидии бюджетным учреждениям	300,2	0,0	300,2
316	0113	01 3 00 S8310		Повышение средней заработной платы работников муниципальных учреждений культуры в целях реализации Указа Президента Российской Федерации от 07 мая 2012 года № 597«О мероприятиях по реализации государственной социальной политики»	6,2	0,0	6,2
316	0113	01 3 00 S8310	600	Предоставление субсидий бюджетным, автономным учреждениям и иным некоммерческим организациям	6,2	0,0	6,2
316	0113	01 3 00 S8310	610	Субсидии бюджетным учреждениям	6,2	0,0	6,2
316	0113	01 7 00 00000		Подпрограмма “Управление социальной сферой на территории муниципального образования “Котлас”	29 867,5	0,0	29 867,5
316	0113	01 7 00 78660		Осуществление государственных полномочий по организации и осуществлению деятельности по опеке и попечительству	6 743,2	0,0	6 743,2
316	0113	01 7 00 78660	100	Расходы на выплаты персоналу в целях обеспечения выполнения функций государственными (муниципальными) органами, казенными учреждениями, органами управления государственными внебюджетными фондами	6 184,5	0,0	6 184,5
316	0113	01 7 00 78660	120	Расходы на выплаты персоналу государственных (муниципальных) органов	6 184,5	0,0	6 184,5
316	0113	01 7 00 78660	200	Закупка товаров, работ и услуг для обеспечения государственных (муниципальных) нужд	558,7	0,0	558,7
316	0113	01 7 00 78660	240	Иные закупки товаров, работ и услуг для обеспечения государственных (муниципальных) нужд	558,7	0,0	558,7
316	0113	01 7 00 80010		Расходы на содержание органов местного самоуправления и обеспечение их функций	23 124,3	0,0	23 124,3
316	0113	01 7 00 80010	100	Расходы на выплаты персоналу в целях обеспечения выполнения функций государственными (муниципальными) органами, казенными учреждениями, органами управления государственными внебюджетными фондами	21 249,0	0,0	21 249,0
316	0113	01 7 00 80010	120	Расходы на выплаты персоналу государственных (муниципальных) органов	21 249,0	0,0	21 249,0
316	0113	01 7 00 80010	200	Закупка товаров, работ и услуг для обеспечения государственных (муниципальных) нужд	1 866,0	0,0	1 866,0
316	0113	01 7 00 80010	240	Иные закупки товаров, работ и услуг для обеспечения государственных (муниципальных) нужд	1 866,0	0,0	1 866,0
316	0113	01 7 00 80010	800	Иные бюджетные ассигнования	9,3	0,0	9,3
316	0113	01 7 00 80010	850	Уплата налогов, сборов и иных платежей	9,3	0,0	9,3
316	04			НАЦИОНАЛЬНАЯ ЭКОНОМИКА	157,3	0,0	157,3
316	0412			Другие вопросы в области национальной экономики	157,3	0,0	157,3
316	0412	01 0 00 00000		Муниципальная программа муниципального образования “Котлас” “Реализация приоритетных направлений в социальной сфере МО “Котлас” на 2015-2020 годы”	157,3	0,0	157,3
316	0412	01 4 00 00000		Подпрограмма “Развитие туризма на территории муниципального образования “Котлас”	157,3	0,0	157,3
316	0412	01 4 00 80170		Мероприятия в сфере туризма	157,3	0,0	157,3
316	0412	01 4 00 80170	200	Закупка товаров, работ и услуг для обеспечения государственных (муниципальных) нужд	40,0	0,0	40,0
316	0412	01 4 00 80170	240	Иные закупки товаров, работ и услуг для обеспечения государственных (муниципальных) нужд	40,0	0,0	40,0
316	0412	01 4 00 80170	600	Предоставление субсидий бюджетным, автономным учреждениям и иным некоммерческим организациям	117,3	0,0	117,3
316	0412	01 4 00 80170	610	Субсидии бюджетным учреждениям	117,3	0,0	117,3
316	05			ЖИЛИЩНО-КОММУНАЛЬНОЕ ХОЗЯЙСТВО	2 066,7	0,0	2 066,7
316	0503	30 0 00 00000		Муниципальная программа муниципального образования “Котлас” “Формирование современной городской среды МО “Котлас” на 2018-2022 годы”	2 066,7	0,0	2 066,7

316	0503	30 0 00 73660		Поддержка обустройства мест массового отдыха населения (городских парков) (областной бюджет)	196,5	0,0	196,5
316	0503	30 0 00 73660	200	Закупка товаров, работ и услуг для обеспечения государственных (муниципальных) нужд	196,5	0,0	196,5
316	0503	30 0 00 73660	240	Иные закупки товаров, работ и услуг для обеспечения государственных (муниципальных) нужд	196,5	0,0	196,5
316	0503	30 0 00 L5600		Поддержка обустройства мест массового отдыха населения (городских парков)	350,0	0,0	350,0
316	0503	30 0 00 L5600	200	Закупка товаров, работ и услуг для обеспечения государственных (муниципальных) нужд	350,0	0,0	350,0
316	0503	30 0 00 L5600	240	Иные закупки товаров, работ и услуг для обеспечения государственных (муниципальных) нужд	350,0	0,0	350,0
316	0503	30 0 00 R5600		Поддержка обустройства мест массового отдыха населения (городских парков)	1 500,2	0,0	1 500,2
316	0503	30 0 00 R5600	200	Закупка товаров, работ и услуг для обеспечения государственных (муниципальных) нужд	1 500,2	0,0	1 500,2
316	0503	30 0 00 R5600	240	Иные закупки товаров, работ и услуг для обеспечения государственных (муниципальных) нужд	1 500,2	0,0	1 500,2
316	0503	30 0 00 S3660		Поддержка обустройства мест массового отдыха населения (городских парков) (областной бюджет)	20,0	0,0	20,0
316	0503	30 0 00 S3660	200	Закупка товаров, работ и услуг для обеспечения государственных (муниципальных) нужд	20,0	0,0	20,0
316	0503	30 0 00 S3660	240	Иные закупки товаров, работ и услуг для обеспечения государственных (муниципальных) нужд	20,0	0,0	20,0
316	07			ОБРАЗОВАНИЕ	1 114 799,6	57 742,9	1 172 542,5
316	0701			Дошкольное образование	503 870,7	36 973,1	540 843,8
316	0701	01 0 00 00000		Муниципальная программа муниципального образования "Котлас" "Реализация приоритетных направлений в социальной сфере МО "Котлас" на 2015-2020 годы"	503 752,2	36 973,1	540 725,3
316	0701	01 1 00 00000		Подпрограмма "Развитие образования МО "Котлас"	503 752,2	36 973,1	540 725,3
316	0701	01 1 00 78080		Софинансирование части дополнительных расходов на повышение минимального размера оплаты труда	0,0	13 544,0	13 544,0
316	0701	01 1 00 78080	600	Предоставление субсидий бюджетным, автономным учреждениям и иным некоммерческим организациям	0,0	13 544,0	13 544,0
316	0701	01 1 00 78080	610	Субсидии бюджетным учреждениям	0,0	13 544,0	13 544,0
316	0701	01 1 00 78390		Возмещение расходов, связанных с реализацией мер социальной поддержки по предоставлению компенсации расходов на оплату жилых помещений, отопления и освещения педагогическим работникам образовательных организаций в сельских населенных пунктах, рабочих поселках (поселках городского типа)	7 145,2	0,0	7 145,2
316	0701	01 1 00 78390	600	Предоставление субсидий бюджетным, автономным учреждениям и иным некоммерческим организациям	7 145,2	0,0	7 145,2
316	0701	01 1 00 78390	610	Субсидии бюджетным учреждениям	7 145,2	0,0	7 145,2
316	0701	01 1 00 78620		Реализация образовательных программ	347 820,4	20 869,0	368 689,4
316	0701	01 1 00 78620	600	Предоставление субсидий бюджетным, автономным учреждениям и иным некоммерческим организациям	343 573,9	20 609,2	364 183,1
316	0701	01 1 00 78620	610	Субсидии бюджетным учреждениям	343 573,9	20 609,2	364 183,1
316	0701	01 1 00 78620	630	Субсидии некоммерческим организациям (за исключением государственных (муниципальных) учреждений)	0,0	0,0	0,0
316	0701	01 1 00 78620	800	Иные бюджетные ассигнования	4 246,5	259,8	4 506,3
316	0701	01 1 00 78620	810	Субсидии юридическим лицам (кроме некоммерческих организаций), индивидуальным предпринимателям, физическим лицам - производителям товаров, работ, услуг	4 246,5	259,8	4 506,3
316	0701	01 1 00 80020		Гарантии и компенсации для лиц, работающих в муниципальных учреждениях	2 862,1	0,0	2 862,1
316	0701	01 1 00 80020	600	Предоставление субсидий бюджетным, автономным учреждениям и иным некоммерческим организациям	2 862,1	0,0	2 862,1
316	0701	01 1 00 80020	610	Субсидии бюджетным учреждениям	2 862,1	0,0	2 862,1
316	0701	01 1 00 80030		Оплата земельного налога	6 163,9	13,3	6 177,2
316	0701	01 1 00 80030	600	Предоставление субсидий бюджетным, автономным учреждениям и иным некоммерческим организациям	6 163,9	13,3	6 177,2
316	0701	01 1 00 80030	610	Субсидии бюджетным учреждениям	6 163,9	13,3	6 177,2
316	0701	01 1 00 80050		Расходы на обеспечение деятельности подведомственных учреждений	136 560,9	0,0	136 560,9

316	0701	01 1 00 80050	600	Предоставление субсидий бюджетным, автономным учреждениям и иным некоммерческим организациям	136 560,9	0,0	136 560,9
316	0701	01 1 00 80050	610	Субсидии бюджетным учреждениям	136 560,9	0,0	136 560,9
316	0701	01 1 00 80060		Укрепление материально-технической базы учреждений	2 971,5	254,2	3 225,7
316	0701	01 1 00 80060	600	Предоставление субсидий бюджетным, автономным учреждениям и иным некоммерческим организациям	2 971,5	254,2	3 225,7
316	0701	01 1 00 80060	610	Субсидии бюджетным учреждениям	2 971,5	254,2	3 225,7
316	0701	01 1 00 80110		Мероприятия в сфере образования	88,2	0,0	88,2
316	0701	01 1 00 80110	600	Предоставление субсидий бюджетным, автономным учреждениям и иным некоммерческим организациям	88,2	0,0	88,2
316	0701	01 1 00 80110	610	Субсидии бюджетным учреждениям	88,2	0,0	88,2
316	0701	01 1 00 81180		Устройство ограждения территории МБДОУ "Детский сад общеразвивающего вида N 14 "Искорка", расположенного по адресу: Архангельская обл., г. Котлас, ул. Кедрова, д. 14	100,0	0,0	100,0
316	0701	01 1 00 81180	400	Капитальные вложения в объекты государственной (муниципальной) собственности	100,0	0,0	100,0
316	0701	01 1 00 81180	460	Субсидии бюджетным и автономным учреждениям, государственным (муниципальным) унитарным предприятиям на осуществление капитальных вложений в объекты капитального строительства государственной (муниципальной) собственности или приобретение объектов недвижимого имущества в государственную (муниципальную) собственность	100,0	0,0	100,0
316	0701	01 1 00 L0270		Субсидии на мероприятия государственной программы Российской Федерации "Доступная среда" на 2011-2020 годы	40,0	-40,0	0,0
316	0701	01 1 00 L0270	600	Предоставление субсидий бюджетным, автономным учреждениям и иным некоммерческим организациям	40,0	-40,0	0,0
316	0701	01 1 00 L0270	610	Субсидии бюджетным учреждениям	40,0	-40,0	0,0
316	0701	01 1 00 S8080		Софинансирование части дополнительных расходов на повышение минимального размера оплаты труда	0,0	2 332,6	2 332,6
316	0701	01 1 00 S8080	600	Предоставление субсидий бюджетным, автономным учреждениям и иным некоммерческим организациям	0,0	2 332,6	2 332,6
316	0701	01 1 00 S8080	610	Субсидии бюджетным учреждениям	0,0	2 332,6	2 332,6
316	0701	23 0 00 00000		Муниципальная программа муниципального образования "Котлас" "Энергосбережение в МО "Котлас" на 2014-2020 годы"	118,5	0,0	118,5
316	0701	23 0 00 80080		Мероприятия в сфере энергосбережения	118,5	0,0	118,5
316	0701	23 0 00 80080	600	Предоставление субсидий бюджетным, автономным учреждениям и иным некоммерческим организациям	118,5	0,0	118,5
316	0701	23 0 00 80080	610	Субсидии бюджетным учреждениям	118,5	0,0	118,5
316	0702			Общее образование	457 294,3	11 390,6	468 684,9
316	0702	01 0 00 00000		Муниципальная программа муниципального образования "Котлас" "Реализация приоритетных направлений в социальной сфере МО "Котлас" на 2015-2020 годы"	457 294,3	11 390,6	468 684,9
316	0702	01 1 00 00000		Подпрограмма "Развитие образования МО "Котлас"	457 294,3	11 390,6	468 684,9
316	0702	01 1 00 71400		Резервный фонд Правительства Архангельской области	0,0	230,0	230,0
316	0702	01 1 00 71400	600	Предоставление субсидий бюджетным, автономным учреждениям и иным некоммерческим организациям	0,0	230,0	230,0
316	0702	01 1 00 71400	610	Субсидии бюджетным учреждениям	0,0	230,0	230,0
316	0702	01 1 00 78080		Софинансирование части дополнительных расходов на повышение минимального размера оплаты труда	0,0	7 228,4	7 228,4
316	0702	01 1 00 78080	600	Предоставление субсидий бюджетным, автономным учреждениям и иным некоммерческим организациям	0,0	7 228,4	7 228,4
316	0702	01 1 00 78080	610	Субсидии бюджетным учреждениям	0,0	7 228,4	7 228,4
316	0702	01 1 00 78390		Возмещение расходов, связанных с реализацией мер социальной поддержки по предоставлению компенсации расходов на оплату жилых помещений, отопления и освещения педагогическим работникам образовательных организаций в сельских населенных пунктах, рабочих поселках (поселках городского типа)	7 579,0	0,0	7 579,0
316	0702	01 1 00 78390	600	Предоставление субсидий бюджетным, автономным учреждениям и иным некоммерческим организациям	7 579,0	0,0	7 579,0
316	0702	01 1 00 78390	610	Субсидии бюджетным учреждениям	7 579,0	0,0	7 579,0
316	0702	01 1 00 78620		Реализация образовательных программ	346 056,4	2 475,3	348 531,7
316	0702	01 1 00 78620	600	Предоставление субсидий бюджетным, автономным учреждениям и иным некоммерческим организациям	338 977,7	2 424,2	341 401,9

316	0702	01 1 00 78620	610	Субсидии бюджетным учреждениям	338 977,7	2 424,2	341 401,9
316	0702	01 1 00 78620	630	Субсидии некоммерческим организациям (за исключением государственных (муниципальных) учреждений)	0,0	0,0	0,0
316	0702	01 1 00 78620	800	Иные бюджетные ассигнования	7 078,7	51,1	7 129,8
316	0702	01 1 00 78620	810	Субсидии юридическим лицам (кроме некоммерческих организаций), индивидуальным предпринимателям, физическим лицам - производителям товаров, работ, услуг	7 078,7	51,1	7 129,8
316	0702	01 1 00 80020		Гарантии и компенсации для лиц, работающих в муниципальных учреждениях	2 430,7	0,0	2 430,7
316	0702	01 1 00 80020	600	Предоставление субсидий бюджетным, автономным учреждениям и иным некоммерческим организациям	2 430,7	0,0	2 430,7
316	0702	01 1 00 80020	610	Субсидии бюджетным учреждениям	2 430,7	0,0	2 430,7
316	0702	01 1 00 80030		Оплата земельного налога	5 511,9	0,0	5 511,9
316	0702	01 1 00 80030	600	Предоставление субсидий бюджетным, автономным учреждениям и иным некоммерческим организациям	5 511,9	0,0	5 511,9
316	0702	01 1 00 80030	610	Субсидии бюджетным учреждениям	5 511,9	0,0	5 511,9
316	0702	01 1 00 80050		Расходы на обеспечение деятельности подведомственных учреждений	69 738,5	126,6	69 865,1
316	0702	01 1 00 80050	600	Предоставление субсидий бюджетным, автономным учреждениям и иным некоммерческим организациям	69 738,5	126,6	69 865,1
316	0702	01 1 00 80050	610	Субсидии бюджетным учреждениям	69 738,5	126,6	69 865,1
316	0702	01 1 00 80060		Укрепление материально-технической базы учреждений	14 592,2	133,1	14 725,3
316	0702	01 1 00 80060	600	Предоставление субсидий бюджетным, автономным учреждениям и иным некоммерческим организациям	14 592,2	133,1	14 725,3
316	0702	01 1 00 80060	610	Субсидии бюджетным учреждениям	14 592,2	133,1	14 725,3
316	0702	01 1 00 80070		Социальные выплаты	14,4	0,0	14,4
316	0702	01 1 00 80070	600	Предоставление субсидий бюджетным, автономным учреждениям и иным некоммерческим организациям	14,4	0,0	14,4
316	0702	01 1 00 80070	610	Субсидии бюджетным учреждениям	14,4	0,0	14,4
316	0702	01 1 00 80110		Мероприятия в сфере образования	317,3	-7,8	309,5
316	0702	01 1 00 80110	600	Предоставление субсидий бюджетным, автономным учреждениям и иным некоммерческим организациям	317,3	-7,8	309,5
316	0702	01 1 00 80110	610	Субсидии бюджетным учреждениям	317,3	-7,8	309,5
316	0702	01 1 00 81110		Реконструкция шатровой кровли над зданием МОУ "Средняя общеобразовательная школа N 17", расположенным по адресу: Архангельская область, г. Котлас, ул. Багратиона, д.10	8 406,7	0,0	8 406,7
316	0702	01 1 00 81110	400	Капитальные вложения в объекты государственной (муниципальной) собственности	8 406,7	0,0	8 406,7
316	0702	01 1 00 81110	460	Субсидии бюджетным и автономным учреждениям, государственным (муниципальным) унитарным предприятиям на осуществление капитальных вложений в объекты капитального строительства государственной (муниципальной) собственности или приобретение объектов недвижимого имущества в государственную (муниципальную) собственность	8 406,7	0,0	8 406,7
316	0702	01 1 00 81190		Устройство ограждения территории муниципального общеобразовательного учреждения "Средняя общеобразовательная школа N 5" расположенного по адресу: Архангельская обл., г. Котлас, ул. Герцена, д. 8 "А"	2 607,2	0,0	2 607,2
316	0702	01 1 00 81190	400	Капитальные вложения в объекты государственной (муниципальной) собственности	2 607,2	0,0	2 607,2
316	0702	01 1 00 81190	460	Субсидии бюджетным и автономным учреждениям, государственным (муниципальным) унитарным предприятиям на осуществление капитальных вложений в объекты капитального строительства государственной (муниципальной) собственности или приобретение объектов недвижимого имущества в государственную (муниципальную) собственность	2 607,2	0,0	2 607,2
316	0702	01 1 00 L0270		Субсидии на мероприятия государственной программы Российской Федерации "Доступная среда" на 2011-2020 годы	40,0	-40,0	0,0
316	0702	01 1 00 L0270	600	Предоставление субсидий бюджетным, автономным учреждениям и иным некоммерческим организациям	40,0	-40,0	0,0
316	0702	01 1 00 L0270	610	Субсидии бюджетным учреждениям	40,0	-40,0	0,0
316	0702	01 1 00 S8080		Софинансирование части дополнительных расходов на повышение минимального размера оплаты труда	0,0	1 245,0	1 245,0
316	0702	01 1 00 S8080	600	Предоставление субсидий бюджетным, автономным учреждениям и иным некоммерческим организациям	0,0	1 245,0	1 245,0

316	0702	01 1 00 S8080	610	Субсидии бюджетным учреждениям	0,0	1 245,0	1 245,0
316	0703			Дополнительное образование детей	118 604,1	6 976,7	125 580,8
316	0703	01 0 00 00000		Муниципальная программа муниципального образования "Котлас" "Реализация приоритетных направлений в социальной сфере МО "Котлас" на 2015-2020 годы"	118 448,1	6 976,7	125 424,8
316	0703	01 1 00 00000		Подпрограмма "Развитие образования МО "Котлас"	28 559,9	1 400,3	29 960,2
316	0703	01 1 00 78080		Софинансирование части дополнительных расходов на повышение минимального размера оплаты труда	0,0	1 135,2	1 135,2
316	0703	01 1 00 78080	600	Предоставление субсидий бюджетным, автономным учреждениям и иным некоммерческим организациям	0,0	1 135,2	1 135,2
316	0703	01 1 00 78080	610	Субсидии бюджетным учреждениям	0,0	1 135,2	1 135,2
316	0703	01 1 00 78300		Повышение средней заработной платы педагогических работников муниципальных учреждений дополнительного образования в целях реализации Указа Президента Российской Федерации от 1 июня 2012 года № 761 «О Национальной стратегии действий в интересах детей на 2012 – 2017 годы»	198,3	0,0	198,3
316	0703	01 1 00 78300	600	Предоставление субсидий бюджетным, автономным учреждениям и иным некоммерческим организациям	198,3	0,0	198,3
316	0703	01 1 00 78300	610	Субсидии бюджетным учреждениям	198,3	0,0	198,3
316	0703	01 1 00 78620		Реализация образовательных программ	2 336,6	21,8	2 358,4
316	0703	01 1 00 78620	600	Предоставление субсидий бюджетным, автономным учреждениям и иным некоммерческим организациям	2 336,6	21,8	2 358,4
316	0703	01 1 00 78620	610	Субсидии бюджетным учреждениям	2 336,6	21,8	2 358,4
316	0703	01 1 00 80020		Гарантии и компенсации для лиц, работающих в муниципальных учреждениях	248,2	0,0	248,2
316	0703	01 1 00 80020	600	Предоставление субсидий бюджетным, автономным учреждениям и иным некоммерческим организациям	248,2	0,0	248,2
316	0703	01 1 00 80020	610	Субсидии бюджетным учреждениям	248,2	0,0	248,2
316	0703	01 1 00 80030		Оплата земельного налога	413,3	0,0	413,3
316	0703	01 1 00 80030	600	Предоставление субсидий бюджетным, автономным учреждениям и иным некоммерческим организациям	413,3	0,0	413,3
316	0703	01 1 00 80030	610	Субсидии бюджетным учреждениям	413,3	0,0	413,3
316	0703	01 1 00 80050		Расходы на обеспечение деятельности подведомственных учреждений	23 806,2	0,0	23 806,2
316	0703	01 1 00 80050	600	Предоставление субсидий бюджетным, автономным учреждениям и иным некоммерческим организациям	23 806,2	0,0	23 806,2
316	0703	01 1 00 80050	610	Субсидии бюджетным учреждениям	23 806,2	0,0	23 806,2
316	0703	01 1 00 80060		Укрепление материально-технической базы учреждений	958,0	0,0	958,0
316	0703	01 1 00 80060	600	Предоставление субсидий бюджетным, автономным учреждениям и иным некоммерческим организациям	958,0	0,0	958,0
316	0703	01 1 00 80060	610	Субсидии бюджетным учреждениям	958,0	0,0	958,0
316	0703	01 1 00 80110		Мероприятия в сфере образования	276,4	47,8	324,2
316	0703	01 1 00 80110	600	Предоставление субсидий бюджетным, автономным учреждениям и иным некоммерческим организациям	276,4	47,8	324,2
316	0703	01 1 00 80110	610	Субсидии бюджетным учреждениям	276,4	47,8	324,2
316	0703	01 1 00 L0270		Субсидии на мероприятия государственной программы Российской Федерации "Доступная среда" на 2011-2020 годы	40,0	0,0	40,0
316	0703	01 1 00 L0270	600	Предоставление субсидий бюджетным, автономным учреждениям и иным некоммерческим организациям	40,0	0,0	40,0
316	0703	01 1 00 L0270	610	Субсидии бюджетным учреждениям	40,0	0,0	40,0
316	0703	01 1 00 S8080		Софинансирование части дополнительных расходов на повышение минимального размера оплаты труда	0,0	195,5	195,5
316	0703	01 1 00 S8080	600	Предоставление субсидий бюджетным, автономным учреждениям и иным некоммерческим организациям	0,0	195,5	195,5
316	0703	01 1 00 S8080	610	Субсидии бюджетным учреждениям	0,0	195,5	195,5
316	0703	01 1 00 S8300		Повышение средней заработной платы педагогических работников муниципальных учреждений дополнительного образования в целях реализации Указа Президента Российской Федерации от 1 июня 2012 года № 761 «О Национальной стратегии действий в интересах детей на 2012 – 2017 годы»	282,9	0,0	282,9
316	0703	01 1 00 S8300	600	Предоставление субсидий бюджетным, автономным учреждениям и иным некоммерческим организациям	282,9	0,0	282,9

316	0703	01 1 00 S8300	610	Субсидии бюджетным учреждениям	282,9	0,0	282,9
316	0703	01 2 00 00000		Подпрограмма "Спортивный город-здоровый город"	32 049,3	3 220,5	35 269,8
316	0703	01 2 00 78080		Софинансирование части дополнительных расходов на повышение минимального размера оплаты труда	0,0	2 100,0	2 100,0
316	0703	01 2 00 78080	600	Предоставление субсидий бюджетным, автономным учреждениям и иным некоммерческим организациям	0,0	2 100,0	2 100,0
316	0703	01 2 00 78080	610	Субсидии бюджетным учреждениям	0,0	2 100,0	2 100,0
316	0703	01 2 00 78300		Повышение средней заработной платы педагогических работников муниципальных учреждений дополнительного образования в целях реализации Указа Президента Российской Федерации от 1 июня 2012 года № 761 «О Национальной стратегии действий в интересах детей на 2012 – 2017 годы»	198,3	0,0	198,3
316	0703	01 2 00 78300	600	Предоставление субсидий бюджетным, автономным учреждениям и иным некоммерческим организациям	198,3	0,0	198,3
316	0703	01 2 00 78300	610	Субсидии бюджетным учреждениям	198,3	0,0	198,3
316	0703	01 2 00 80020		Гарантии и компенсации для лиц, работающих в муниципальных учреждениях	248,5	0,0	248,5
316	0703	01 2 00 80020	600	Предоставление субсидий бюджетным, автономным учреждениям и иным некоммерческим организациям	248,5	0,0	248,5
316	0703	01 2 00 80020	610	Субсидии бюджетным учреждениям	248,5	0,0	248,5
316	0703	01 2 00 80030		Оплата земельного налога	1 704,2	0,0	1 704,2
316	0703	01 2 00 80030	600	Предоставление субсидий бюджетным, автономным учреждениям и иным некоммерческим организациям	1 704,2	0,0	1 704,2
316	0703	01 2 00 80030	610	Субсидии бюджетным учреждениям	1 704,2	0,0	1 704,2
316	0703	01 2 00 80050		Расходы на обеспечение деятельности подведомственных учреждений	28 498,4	0,0	28 498,4
316	0703	01 2 00 80050	600	Предоставление субсидий бюджетным, автономным учреждениям и иным некоммерческим организациям	28 498,4	0,0	28 498,4
316	0703	01 2 00 80050	610	Субсидии бюджетным учреждениям	28 498,4	0,0	28 498,4
316	0703	01 2 00 80060		Укрепление материально-технической базы учреждений	1 100,0	607,3	1 707,3
316	0703	01 2 00 80060	600	Предоставление субсидий бюджетным, автономным учреждениям и иным некоммерческим организациям	1 100,0	607,3	1 707,3
316	0703	01 2 00 80060	610	Субсидии бюджетным учреждениям	1 100,0	607,3	1 707,3
316	0703	01 2 00 L0273		Мероприятия по обеспечению доступности приоритетных объектов и услуг в приоритетных сферах жизнедеятельности инвалидов и других маломобильных групп населения, осуществляемые в рамках государственной программы Архангельской области "Социальная поддержка граждан в Архангельской области (2013 - 2020 годы)"	17,0	0,0	17,0
316	0703	01 2 00 L0273	600	Предоставление субсидий бюджетным, автономным учреждениям и иным некоммерческим организациям	17,0	0,0	17,0
316	0703	01 2 00 L0273	610	Субсидии бюджетным учреждениям	17,0	0,0	17,0
316	0703	01 2 00 R0273		Мероприятия по обеспечению доступности приоритетных объектов и услуг в приоритетных сферах жизнедеятельности инвалидов и других маломобильных групп населения, осуществляемые в рамках государственной программы Архангельской области "Социальная поддержка граждан в Архангельской области (2013 - 2020 годы)"	0,0	151,5	151,5
316	0703	01 2 00 R0273	600	Предоставление субсидий бюджетным, автономным учреждениям и иным некоммерческим организациям	0,0	151,5	151,5
316	0703	01 2 00 R0273	610	Субсидии бюджетным учреждениям	0,0	151,5	151,5
316	0703	01 2 00 S8080		Софинансирование части дополнительных расходов на повышение минимального размера оплаты труда	0,0	361,7	361,7
316	0703	01 2 00 S8080	600	Предоставление субсидий бюджетным, автономным учреждениям и иным некоммерческим организациям	0,0	361,7	361,7
316	0703	01 2 00 S8080	610	Субсидии бюджетным учреждениям	0,0	361,7	361,7
316	0703	01 2 00 S8300		Повышение средней заработной платы педагогических работников муниципальных учреждений дополнительного образования в целях реализации Указа Президента Российской Федерации от 1 июня 2012 года № 761 «О Национальной стратегии действий в интересах детей на 2012 – 2017 годы»	282,9	0,0	282,9
316	0703	01 2 00 S8300	600	Предоставление субсидий бюджетным, автономным учреждениям и иным некоммерческим организациям	282,9	0,0	282,9

316	0703	01 2 00 S8300	610	Субсидии бюджетным учреждениям	282,9	0,0	282,9
316	0703	01 3 00 00000		Подпрограмма "Котлас культурный"	57 838,9	2 355,9	60 194,8
316	0703	01 3 00 71400		Резервный фонд Правительства Архангельской области	719,0	0,0	719,0
316	0703	01 3 00 71400	600	Предоставление субсидий бюджетным, автономным учреждениям и иным некоммерческим организациям	719,0	0,0	719,0
316	0703	01 3 00 71400	610	Субсидии бюджетным учреждениям	719,0	0,0	719,0
316	0703	013 00 78080		Софинансирование части дополнительных расходов на повышение минимального размера оплаты труда	0,0	2 009,8	2 009,8
316	0703	013 00 78080	600	Предоставление субсидий бюджетным, автономным учреждениям и иным некоммерческим организациям	0,0	2 009,8	2 009,8
316	0703	013 00 78080	610	Субсидии бюджетным учреждениям	0,0	2 009,8	2 009,8
316	0703	013 00 78300		Повышение средней заработной платы педагогических работников муниципальных учреждений дополнительного образования в целях реализации Указа Президента Российской Федерации от 1 июня 2012 года № 761 «О Национальной стратегии действий в интересах детей на 2012 – 2017 годы»	580,2	0,0	580,2
316	0703	01 3 00 78300	600	Предоставление субсидий бюджетным, автономным учреждениям и иным некоммерческим организациям	580,2	0,0	580,2
316	0703	01 3 00 78300	610	Субсидии бюджетным учреждениям	580,2	0,0	580,2
316	0703	01 3 00 78390		Возмещение расходов, связанных с реализацией мер социальной поддержки по предоставлению компенсации расходов на оплату жилых помещений, отопления и освещения педагогическим работникам образовательных организаций в сельских населенных пунктах, рабочих поселках (поселках городского типа)	1 061,5	0,0	1 061,5
316	0703	01 3 00 78390	600	Предоставление субсидий бюджетным, автономным учреждениям и иным некоммерческим организациям	1 061,5	0,0	1 061,5
316	0703	01 3 00 78390	610	Субсидии бюджетным учреждениям	1 061,5	0,0	1 061,5
316	0703	01 3 00 80020		Гарантии и компенсации для лиц, работающих в муниципальных учреждениях	339,9	0,0	339,9
316	0703	01 3 00 80020	600	Предоставление субсидий бюджетным, автономным учреждениям и иным некоммерческим организациям	339,9	0,0	339,9
316	0703	01 3 00 80020	610	Субсидии бюджетным учреждениям	339,9	0,0	339,9
316	0703	01 3 00 80030		Оплата земельного налога	432,0	0,0	432,0
316	0703	01 3 00 80030	600	Предоставление субсидий бюджетным, автономным учреждениям и иным некоммерческим организациям	432,0	0,0	432,0
316	0703	01 3 00 80030	610	Субсидии бюджетным учреждениям	432,0	0,0	432,0
316	0703	01 3 00 80050		Расходы на обеспечение деятельности подведомственных учреждений	51 697,4	0,0	51 697,4
316	0703	01 3 00 80050	600	Предоставление субсидий бюджетным, автономным учреждениям и иным некоммерческим организациям	51 697,4	0,0	51 697,4
316	0703	01 3 00 80050	610	Субсидии бюджетным учреждениям	51 697,4	0,0	51 697,4
316	0703	01 3 00 80060		Укрепление материально-технической базы учреждений	2 181,6	0,0	2 181,6
316	0703	01 3 00 80060	600	Предоставление субсидий бюджетным, автономным учреждениям и иным некоммерческим организациям	2 181,6	0,0	2 181,6
316	0703	01 3 00 80060	610	Субсидии бюджетным учреждениям	2 181,6	0,0	2 181,6
316	0703	01 3 00 S8080		Софинансирование части дополнительных расходов на повышение минимального размера оплаты труда	0,0	346,1	346,1
316	0703	01 3 00 S8080	600	Предоставление субсидий бюджетным, автономным учреждениям и иным некоммерческим организациям	0,0	346,1	346,1
316	0703	01 3 00 S8080	610	Субсидии бюджетным учреждениям	0,0	346,1	346,1
316	0703	01 3 00 S8300		Повышение средней заработной платы педагогических работников муниципальных учреждений дополнительного образования в целях реализации Указа Президента Российской Федерации от 1 июня 2012 года № 761 «О Национальной стратегии действий в интересах детей на 2012 – 2017 годы»	827,3	0,0	827,3
316	0703	01 3 00 S8300	600	Предоставление субсидий бюджетным, автономным учреждениям и иным некоммерческим организациям	827,3	0,0	827,3
316	0703	01 3 00 S8300	610	Субсидии бюджетным учреждениям	827,3	0,0	827,3
316	0703	23 0 00 00000		Муниципальная программа муниципального образования "Котлас" "Энергосбережение в МО "Котлас" на 2014-2020 годы"	156,0	0,0	156,0
316	0703	23 0 00 80080		Мероприятия в сфере энергосбережения	156,0	0,0	156,0

316	0703	23 0 00 80080	600	Предоставление субсидий бюджетным, автономным учреждениям и иным некоммерческим организациям	156,0	0,0	156,0
316	0703	23 0 00 80080	610	Субсидии бюджетным учреждениям	156,0	0,0	156,0
316	0707			Молодежная политика	15 411,6	1 111,9	16 523,5
316	0707	01 0 00 00000		Муниципальная программа муниципального образования "Котлас" "Реализация приоритетных направлений в социальной сфере МО "Котлас" на 2015-2020 годы"	15 393,6	1 111,9	16 505,5
316	0707	01 1 00 00000		Подпрограмма "Развитие образования МО "Котлас"	5 371,0	0,0	5 371,0
316	0707	01 1 00 78320		Осуществление государственных полномочий по финансовому обеспечению оплаты набора продуктов питания в оздоровительных лагерях с дневным пребыванием детей	4 871,0	0,0	4 871,0
316	0707	01 1 00 78320	600	Предоставление субсидий бюджетным, автономным учреждениям и иным некоммерческим организациям	4 871,0	0,0	4 871,0
316	0707	01 1 00 78320	610	Субсидии бюджетным учреждениям	4 871,0	0,0	4 871,0
316	0707	01 1 00 S8320		Осуществление государственных полномочий по финансовому обеспечению оплаты набора продуктов питания в оздоровительных лагерях с дневным пребыванием детей	500,0	0,0	500,0
316	0707	01 1 00 S8320	600	Предоставление субсидий бюджетным, автономным учреждениям и иным некоммерческим организациям	500,0	0,0	500,0
316	0707	01 1 00 S8320	610	Субсидии бюджетным учреждениям	500,0	0,0	500,0
316	0707	01 5 00 00000		Подпрограмма "Котлас Молодежный"	10 022,6	1 111,9	11 134,5
316	0707	01 5 00 78080		Софинансирование части дополнительных расходов на повышение минимального размера оплаты труда	0,0	754,8	754,8
316	0707	01 5 00 78080	600	Предоставление субсидий бюджетным, автономным учреждениям и иным некоммерческим организациям	0,0	754,8	754,8
316	0707	01 5 00 78080	610	Субсидии бюджетным учреждениям	0,0	754,8	754,8
316	0707	01 5 0078530		Мероприятия по реализации молодежной политики в муниципальных образованиях	520,2	0,0	520,2
316	0707	01 5 0078530	600	Предоставление субсидий бюджетным, автономным учреждениям и иным некоммерческим организациям	520,2	0,0	520,2
316	0707	01 5 0078530	610	Субсидии бюджетным учреждениям	520,2	0,0	520,2
316	0707	01 5 00 80020		Гарантии и компенсации для лиц, работающих в муниципальных учреждениях	34,8	0,0	34,8
316	0707	01 5 00 80020	600	Предоставление субсидий бюджетным, автономным учреждениям и иным некоммерческим организациям	34,8	0,0	34,8
316	0707	01 5 00 80020	610	Субсидии бюджетным учреждениям	34,8	0,0	34,8
316	0707	01 5 00 80030		Оплата земельного налога	82,7	0,0	82,7
316	0707	01 5 00 80030	600	Предоставление субсидий бюджетным, автономным учреждениям и иным некоммерческим организациям	82,7	0,0	82,7
316	0707	01 5 00 80030	610	Субсидии бюджетным учреждениям	82,7	0,0	82,7
316	0707	01 5 00 80050		Расходы на обеспечение деятельности подведомственных учреждений	8 731,7	0,0	8 731,7
316	0707	01 5 00 80050	600	Предоставление субсидий бюджетным, автономным учреждениям и иным некоммерческим организациям	8 731,7	0,0	8 731,7
316	0707	01 5 00 80050	610	Субсидии бюджетным учреждениям	8 731,7	0,0	8 731,7
316	0707	01 5 00 80060		Укрепление материально-технической базы учреждений	66,3	0,0	66,3
316	0707	01 5 00 80060	600	Предоставление субсидий бюджетным, автономным учреждениям и иным некоммерческим организациям	66,3	0,0	66,3
316	0707	01 5 00 80060	610	Субсидии бюджетным учреждениям	66,3	0,0	66,3
316	0707	01 5 00 80180		Мероприятия по реализации молодежной политики	476,9	227,1	704,0
316	0707	01 5 00 80180	600	Предоставление субсидий бюджетным, автономным учреждениям и иным некоммерческим организациям	476,9	227,1	704,0
316	0707	01 5 00 80180	610	Субсидии бюджетным учреждениям	476,9	227,1	704,0
316	0707	01 5 00 S8080		Софинансирование части дополнительных расходов на повышение минимального размера оплаты труда	0,0	130,0	130,0
316	0707	01 5 00 S8080	600	Предоставление субсидий бюджетным, автономным учреждениям и иным некоммерческим организациям	0,0	130,0	130,0
316	0707	01 5 00 S8080	610	Субсидии бюджетным учреждениям	0,0	130,0	130,0
316	0707	01 5 00 S8530		Мероприятия по реализации молодежной политики в муниципальных образованиях	110,0	0,0	110,0
316	0707	01 5 00 S8530	600	Предоставление субсидий бюджетным, автономным учреждениям и иным некоммерческим организациям	110,0	0,0	110,0
316	0707	01 5 00 S8530	610	Субсидии бюджетным учреждениям	110,0	0,0	110,0

316	0707	23 0 00 00000		Муниципальная программа муниципального образования «Котлас» «Энергосбережение в МО «Котлас» на 2014-2020 годы»	18,0	0,0	18,0
316	0707	23 0 00 80080		Мероприятия в сфере энергосбережения	18,0	0,0	18,0
316	0707	23 0 00 80080	600	Предоставление субсидий бюджетным, автономным учреждениям и иным некоммерческим организациям	18,0	0,0	18,0
316	0707	23 0 00 80080	610	Субсидии бюджетным учреждениям	18,0	0,0	18,0
316	0709			Другие вопросы в области образования	19 618,9	1 290,6	20 909,5
316	0709	01 0 00 00000		Муниципальная программа муниципального образования «Котлас» «Реализация приоритетных направлений в социальной сфере МО «Котлас» на 2015-2020 годы»	19 011,9	1 290,6	20 302,5
316	0709	01 1 00 00000		Подпрограмма «Развитие образования МО «Котлас»	19 011,9	1 290,6	20 302,5
316	0709	01 1 00 78080		Софинансирование части дополнительных расходов на повышение минимального размера оплаты труда	0,0	1 077,7	1 077,7
316	0709	01 1 00 78080	100	Расходы на выплаты персоналу в целях обеспечения выполнения функций государственными (муниципальными) органами, казенными учреждениями, органами управления государственными внебюджетными фондами	0,0	886,1	886,1
316	0709	01 1 00 78080	110	Расходы на выплаты персоналу казенных учреждений	0,0	886,1	886,1
316	0709	01 1 00 78080	600	Предоставление субсидий бюджетным, автономным учреждениям и иным некоммерческим организациям	0,0	191,6	191,6
316	0709	01 1 00 78080	610	Субсидии бюджетным учреждениям	0,0	191,6	191,6
316	0709	01 1 00 80020		Гарантии и компенсации для лиц, работающих в муниципальных учреждениях	10,0	0,0	10,0
316	0709	01 1 00 80020	600	Предоставление субсидий бюджетным, автономным учреждениям и иным некоммерческим организациям	10,0	0,0	10,0
316	0709	01 1 00 80020	610	Субсидии бюджетным учреждениям	10,0	0,0	10,0
316	0709	01 1 00 80050		Расходы на обеспечение деятельности подведомственных учреждений	18 282,7	27,3	18 310,0
316	0709	01 1 00 80050	100	Расходы на выплаты персоналу в целях обеспечения выполнения функций государственными (муниципальными) органами, казенными учреждениями, органами управления государственными внебюджетными фондами	10 791,3	0,0	10 791,3
316	0709	01 1 00 80050	110	Расходы на выплаты персоналу казенных учреждений	10 791,3	0,0	10 791,3
316	0709	01 1 00 80050	200	Закупка товаров, работ и услуг для обеспечения государственных (муниципальных) нужд	3 797,1	0,0	3 797,1
316	0709	01 1 00 80050	240	Иные закупки товаров, работ и услуг для обеспечения государственных (муниципальных) нужд	3 797,1	0,0	3 797,1
316	0709	01 1 00 80050	600	Предоставление субсидий бюджетным, автономным учреждениям и иным некоммерческим организациям	3 527,9	0,0	3 527,9
316	0709	01 1 00 80050	610	Субсидии бюджетным учреждениям	3 527,9	0,0	3 527,9
316	0709	01 1 00 80050	800	Иные бюджетные ассигнования	166,4	27,3	193,7
316	0709	01 1 00 80050	850	Уплата налогов, сборов и иных платежей	166,4	27,3	193,7
316	0709	01 1 00 80060		Укрепление материально-технической базы учреждений	490,2	0,0	490,2
316	0709	01 1 00 80060	200	Закупка товаров, работ и услуг для обеспечения государственных (муниципальных) нужд	490,2	0,0	490,2
316	0709	01 1 00 80060	240	Иные закупки товаров, работ и услуг для обеспечения государственных (муниципальных) нужд	490,2	0,0	490,2
316	0709	01 1 00 80110		Мероприятия в сфере образования	229,0	0,0	229,0
316	0709	01 1 00 80110	200	Закупка товаров, работ и услуг для обеспечения государственных (муниципальных) нужд	29,0	0,0	29,0
316	0709	01 1 00 80110	240	Иные закупки товаров, работ и услуг для обеспечения государственных (муниципальных) нужд	29,0	0,0	29,0
316	0709	01 1 00 80110	300	Социальное обеспечение и иные выплаты населению	200,0	0,0	200,0
316	0709	01 1 00 80110	350	Премии и гранты	200,0	0,0	200,0
316	0709	01 1 00 S8080		Софинансирование части дополнительных расходов на повышение минимального размера оплаты труда	0,0	185,6	185,6
316	0709	01 1 00 S8080	100	Расходы на выплаты персоналу в целях обеспечения выполнения функций государственными (муниципальными) органами, казенными учреждениями, органами управления государственными внебюджетными фондами	0,0	152,6	152,6
316	0709	01 1 00 S8080	110	Расходы на выплаты персоналу казенных учреждений	0,0	152,6	152,6

316	0709	01 1 00 S8080	600	Предоставление субсидий бюджетным, автономным учреждениям и иным некоммерческим организациям	0,0	33,0	33,0
316	0709	01 1 00 S8080	610	Субсидии бюджетным учреждениям	0,0	33,0	33,0
316	0709	23 0 00 00000		Муниципальная программа муниципального образования "Котлас" "Энергосбережение в МО "Котлас" на 2014-2020 годы"	607,0	0,0	607,0
316	0709	23 0 00 80080		Мероприятия в сфере энергосбережения	607,0	0,0	607,0
316	0709	23 0 00 80080	200	Закупка товаров, работ и услуг для обеспечения государственных (муниципальных) нужд	607,0	0,0	607,0
316	0709	23 0 00 80080	240	Иные закупки товаров, работ и услуг для обеспечения государственных (муниципальных) нужд	607,0	0,0	607,0
316	08			КУЛЬТУРА, КИНЕМАТОГРАФИЯ	140 368,0	326,3	140 694,3
316	0801			Культура	140 368,0	326,3	140 694,3
316	0801	01 0 00 00000		Муниципальная программа муниципального образования "Котлас" "Реализация приоритетных направлений в социальной сфере МО "Котлас" на 2015-2020 годы"	140 368,0	326,3	140 694,3
316	0801	01 3 00 00000		Подпрограмма "Котлас культурный"	140 236,0	326,3	140 562,3
316	0801	01 3 00 78240		Частичное возмещение расходов по предоставлению мер социальной поддержки квалифицированных специалистов учреждений культуры и образовательных организаций (кроме педагогических работников), финансируемых из местных бюджетов, проживающих и работающих в сельских населенных пунктах, рабочих поселках (поселках городского типа)	5,7	0,0	5,7
316	0801	01 3 00 78240	600	Предоставление субсидий бюджетным, автономным учреждениям и иным некоммерческим организациям	5,7	0,0	5,7
316	0801	01 3 00 78240	610	Субсидии бюджетным учреждениям	5,7	0,0	5,7
316	0801	01 3 00 78310		Повышение средней заработной платы работников муниципальных учреждений культуры в целях реализации Указа Президента Российской Федерации от 07 мая 2012 года № 597«О мероприятиях по реализации государственной социальной политики"	23 600,6	0,0	23 600,6
316	0801	01 3 00 78310	600	Предоставление субсидий бюджетным, автономным учреждениям и иным некоммерческим организациям	23 600,6	0,0	23 600,6
316	0801	01 3 00 78310	610	Субсидии бюджетным учреждениям	23 600,6	0,0	23 600,6
316	0801	01 3 00 78360		Общественно значимые культурные мероприятия в рамках проекта "ЛЮБО-ДОРОГО"	0,0	326,3	326,3
316	0801	01 3 00 78360	600	Предоставление субсидий бюджетным, автономным учреждениям и иным некоммерческим организациям	0,0	326,3	326,3
316	0801	01 3 00 78360	610	Субсидии бюджетным учреждениям	0,0	326,3	326,3
316	0801	01 3 00 80020		Гарантии и компенсации для лиц, работающих в муниципальных учреждениях	680,6	0,0	680,6
316	0801	01 3 00 80020	600	Предоставление субсидий бюджетным, автономным учреждениям и иным некоммерческим организациям	680,6	0,0	680,6
316	0801	01 3 00 80020	610	Субсидии бюджетным учреждениям	680,6	0,0	680,6
316	0801	01 3 00 80030		Оплата земельного налога	812,2	0,0	812,2
316	0801	01 3 00 80030	600	Предоставление субсидий бюджетным, автономным учреждениям и иным некоммерческим организациям	812,2	0,0	812,2
316	0801	01 3 00 80030	610	Субсидии бюджетным учреждениям	812,2	0,0	812,2
316	0801	01 3 00 80050		Расходы на обеспечение деятельности подведомственных учреждений	102 691,9	0,0	102 691,9
316	0801	01 3 00 80050	600	Предоставление субсидий бюджетным, автономным учреждениям и иным некоммерческим организациям	102 691,9	0,0	102 691,9
316	0801	01 3 00 80050	610	Субсидии бюджетным учреждениям	102 691,9	0,0	102 691,9
316	0801	01 3 00 80060		Укрепление материально-технической базы учреждений	1 440,5	0,0	1 440,5
316	0801	01 3 00 80060	600	Предоставление субсидий бюджетным, автономным учреждениям и иным некоммерческим организациям	1 440,5	0,0	1 440,5
316	0801	01 3 00 80060	610	Субсидии бюджетным учреждениям	1 440,5	0,0	1 440,5
316	0801	01 3 00 80070		Социальные выплаты	230,4	0,0	230,4
316	0801	01 3 00 80070	600	Предоставление субсидий бюджетным, автономным учреждениям и иным некоммерческим организациям	230,4	0,0	230,4
316	0801	01 3 00 80070	610	Субсидии бюджетным учреждениям	230,4	0,0	230,4
316	0801	01 3 00 80160		Мероприятия в сфере культуры на территории МО "Котлас"	1 180,4	0,0	1 180,4
316	0801	01 3 00 80160	600	Предоставление субсидий бюджетным, автономным учреждениям и иным некоммерческим организациям	1 180,4	0,0	1 180,4
316	0801	01 3 00 80160	610	Субсидии бюджетным учреждениям	1 180,4	0,0	1 180,4

316	0801	01 3 00 81200		Строительство горки	1 022,2	0,0	1 022,2
316	0801	01 3 00 81200	400	Капитальные вложения в объекты государственной (муниципальной) собственности	1 022,2	0,0	1 022,2
316	0801	01 3 00 81200	460	Субсидии бюджетным и автономным учреждениям, государственным (муниципальным) унитарным предприятиям на осуществление капитальных вложений в объекты капитального строительства государственной (муниципальной) собственности или приобретение объектов недвижимого имущества в государственную (муниципальную) собственность	1 022,2	0,0	1 022,2
316	0801	01 3 00 L5190		Поддержка отрасли культуры	100,0	0,0	100,0
316	0801	01 3 00 L5190	600	Предоставление субсидий бюджетным, автономным учреждениям и иным некоммерческим организациям	100,0	0,0	100,0
316	0801	01 3 00 L5190	610	Субсидии бюджетным учреждениям	100,0	0,0	100,0
316	0801	01 3 00 R4660		Субсидии на поддержку творческой деятельности и укрепление материально-технической базы муниципальных театров в населенных пунктах с численностью населения до 300 тысяч человек	5 838,8	0,0	5 838,8
316	0801	01 3 00 R4660	600	Предоставление субсидий бюджетным, автономным учреждениям и иным некоммерческим организациям	5 838,8	0,0	5 838,8
316	0801	01 3 00 R4660	610	Субсидии бюджетным учреждениям	5 838,8	0,0	5 838,8
316	0801	01 3 00 R5190		Поддержка отрасли культуры	10,4	0,0	10,4
316	0801	01 3 00 R5190	600	Предоставление субсидий бюджетным, автономным учреждениям и иным некоммерческим организациям	10,4	0,0	10,4
316	0801	01 3 00 R5190	610	Субсидии бюджетным учреждениям	10,4	0,0	10,4
316	0801	01 3 00 S8310		Повышение средней заработной платы работников муниципальных учреждений культуры в целях реализации Указа Президента Российской Федерации от 07 мая 2012 года № 597«О мероприятиях по реализации государственной социальной политики»	2 622,3	0,0	2 622,3
316	0801	01 3 00 S8310	600	Предоставление субсидий бюджетным, автономным учреждениям и иным некоммерческим организациям	2 622,3	0,0	2 622,3
316	0801	01 3 00 S8310	610	Субсидии бюджетным учреждениям	2 622,3	0,0	2 622,3
316	0801	01 6 00 00000		Подпрограмма “Социальная поддержка отдельных категорий населения муниципального образования “Котлас”	132,0	0,0	132,0
316	0801	01 6 00 80300		Формирование доступной среды для инвалидов в МО “Котлас”	132,0	0,0	132,0
316	0801	01 6 00 80300	600	Предоставление субсидий бюджетным, автономным учреждениям и иным некоммерческим организациям	132,0	0,0	132,0
316	0801	01 6 00 80300	610	Субсидии бюджетным учреждениям	132,0	0,0	132,0
316	10			СОЦИАЛЬНАЯ ПОЛИТИКА	46 444,5	2 470,3	48 914,8
316	1003			Социальное обеспечение населения	7 191,2	2 470,3	9 661,5
316	1003	01 0 00 00000		Муниципальная программа муниципального образования “Котлас” “Реализация приоритетных направлений в социальной сфере МО “Котлас” на 2015-2020 годы”	7 191,2	2 470,3	9 661,5
316	1003	01 1 00 00000		Подпрограмма “Развитие образования МО “Котлас”	4 955,2	0,0	4 955,2
316	1003	01 1 00 80070		Социальные выплаты	4 955,2	0,0	4 955,2
316	1003	01 1 00 80070	600	Предоставление субсидий бюджетным, автономным учреждениям и иным некоммерческим организациям	4 955,2	0,0	4 955,2
316	1003	01 1 00 80070	610	Субсидии бюджетным учреждениям	4 955,2	0,0	4 955,2
316	1003	01 5 00 00000		Подпрограмма “Котлас Молодежный”	950,0	2 470,3	3 420,3
316	1003	01 5 00 R4970		Реализация мероприятий по обеспечению жильем молодых семей	0,0	2 470,3	2 470,3
316	1003	01 5 00 R4970	300	Социальное обеспечение и иные выплаты населению	0,0	2 470,3	2 470,3
316	1003	01 5 00 R4970	320	Социальные выплаты гражданам, кроме публичных нормативных социальных выплат	0,0	2 470,3	2 470,3
316	1003	01 5 00 L0200		Реализация мероприятий по обеспечению жильем молодых семей	950,0	-950,0	0,0
316	1003	01 5 00 L0200	300	Социальное обеспечение и иные выплаты населению	950,0	-950,0	0,0
316	1003	01 5 00 L0200	320	Социальные выплаты гражданам, кроме публичных нормативных социальных выплат	950,0	-950,0	0,0
316	1003	01 5 00 L4970		Мероприятия по обеспечению жильем молодых семей	0,0	950,0	950,0

316	1003	01 5 00 L4970	300	Социальное обеспечение и иные выплаты населению	0,0	950,0	950,0
316	1003	01 5 00 L4970	320	Социальные выплаты гражданам, кроме публичных нормативных социальных выплат	0,0	950,0	950,0
316	1003	01 6 00 00000		Подпрограмма "Социальная поддержка отдельных категорий населения муниципального образования "Котлас"	1 286,0	0,0	1 286,0
316	1003	01 6 00 80310		Предоставление мер социальной поддержки отдельным категориям граждан	1 286,0	0,0	1 286,0
316	1003	01 6 00 80310	300	Социальное обеспечение и иные выплаты населению	1 286,0	0,0	1 286,0
316	1003	01 6 00 80310	320	Социальные выплаты гражданам, кроме публичных нормативных социальных выплат	1 286,0	0,0	1 286,0
316	1004			Охрана семьи и детства	39 207,7	0,0	39 207,7
316	1004	01 0 00 00000		Муниципальная программа муниципального образования "Котлас" "Реализация приоритетных направлений в социальной сфере МО "Котлас" на 2015-2020 годы"	39 207,7	0,0	39 207,7
316	1004	01 1 00 00000		Подпрограмма "Развитие образования МО "Котлас"	39 207,7	0,0	39 207,7
316	1004	01 1 00 78650		Компенсация родительской платы за присмотр и уход за ребенком в образовательных организациях, реализующих образовательную программу дошкольного образования	39 207,7	0,0	39 207,7
316	1004	01 1 00 78650	200	Закупка товаров, работ и услуг для обеспечения государственных (муниципальных) нужд	760,0	0,0	760,0
316	1004	01 1 00 78650	240	Иные закупки товаров, работ и услуг для обеспечения государственных (муниципальных) нужд	760,0	0,0	760,0
316	1004	01 1 00 78650	300	Социальное обеспечение и иные выплаты населению	38 447,7	0,0	38 447,7
316	1004	01 1 00 78650	310	Публичные нормативные социальные выплаты гражданам	38 447,7	0,0	38 447,7
316	1006			Другие вопросы в области социальной политики	45,6	0,0	45,6
316	1006	01 0 00 00000		Муниципальная программа муниципального образования "Котлас" "Реализация приоритетных направлений в социальной сфере МО "Котлас" на 2015-2020 годы"	45,6	0,0	45,6
316	1006	01 6 00 00000		Подпрограмма "Социальная поддержка отдельных категорий населения муниципального образования "Котлас"	45,6	0,0	45,6
316	1006	01 6 00 78730		Осуществление государственных полномочий по выплате вознаграждений профессиональным опекунам	45,6	0,0	45,6
316	1006	01 6 00 78730	300	Социальное обеспечение и иные выплаты населению	45,6	0,0	45,6
316	1006	01 6 00 78730	320	Социальные выплаты гражданам, кроме публичных нормативных социальных выплат	45,6	0,0	45,6
316	11			ФИЗИЧЕСКАЯ КУЛЬТУРА И СПОРТ	50 809,6	800,0	51 609,6
316	1102			Массовый спорт	50 809,6	800,0	51 609,6
316	1102	01 0 00 00000		Муниципальная программа муниципального образования "Котлас" "Реализация приоритетных направлений в социальной сфере МО "Котлас" на 2015-2020 годы"	50 809,6	800,0	51 609,6
316	1102	01 2 00 00000		Подпрограмма "Спортивный город-здоровый город"	50 809,6	800,0	51 609,6
316	1102	01 2 00 70310		Софинансирование капитальных вложений в объекты муниципальной собственности муниципальных образований Архангельской области	33 133,2	0,0	33 133,2
316	1102	01 2 00 70310	400	Капитальные вложения в объекты государственной (муниципальной) собственности	33 133,2	0,0	33 133,2
316	1102	01 2 00 70310	410	Бюджетные инвестиции	33 133,2	0,0	33 133,2
316	1102	01 2 00 78520		Мероприятия по развитию физической культуры и спорта в муниципальных образованиях	0,0	800,0	800,0
316	1102	01 2 00 78520	600	Предоставление субсидий бюджетным, автономным учреждениям и иным некоммерческим организациям	0,0	800,0	800,0
316	1102	01 2 00 78520	610	Субсидии бюджетным учреждениям	0,0	800,0	800,0
316	1102	01 2 00 80050		Расходы на обеспечение деятельности подведомственных учреждений	7 540,4	0,0	7 540,4
316	1102	01 2 00 80050	600	Предоставление субсидий бюджетным, автономным учреждениям и иным некоммерческим организациям	7 540,4	0,0	7 540,4
316	1102	01 2 00 80050	610	Субсидии бюджетным учреждениям	7 540,4	0,0	7 540,4
316	1102	01 2 00 80060		Укрепление материально-технической базы учреждений	300,0	0,0	300,0
316	1102	01 2 00 80060	600	Предоставление субсидий бюджетным, автономным учреждениям и иным некоммерческим организациям	300,0	0,0	300,0

316	1102	01 2 00 80060	610	Субсидии бюджетным учреждениям	300,0	0,0	300,0
316	1102	01 2 00 80150		Мероприятия в области физической культуры и спорта	2 336,0	0,0	2 336,0
316	1102	01 2 00 80150	600	Предоставление субсидий бюджетным, автономным учреждениям и иным некоммерческим организациям	2 336,0	0,0	2 336,0
316	1102	01 2 00 80150	610	Субсидии бюджетным учреждениям	1 529,0	0,0	1 529,0
316	1102	01 2 00 80150	630	Субсидии некоммерческим организациям (за исключением государственных (муниципальных) учреждений)	807,0	0,0	807,0
316	1102	01 2 00 81130		Строительство футбольного поля и беговых дорожек на стадионе "Салют", расположенном по адресу: г.Котлас, пр. Мира, 45	7 000,0	0,0	7 000,0
316	1102	01 2 00 81130	400	Капитальные вложения в объекты государственной (муниципальной) собственности	7 000,0	0,0	7 000,0
316	1102	01 2 00 81130	410	Бюджетные инвестиции	7 000,0	0,0	7 000,0
316	1102	01 2 00 S8520		Мероприятия по развитию физической культуры и спорта в муниципальных образованиях	500,0	0,0	500,0
316	1102	01 2 00 S8520	600	Предоставление субсидий бюджетным, автономным учреждениям и иным некоммерческим организациям	500,0	0,0	500,0
316	1102	01 2 00 S8520	610	Субсидии бюджетным учреждениям	500,0	0,0	500,0
				Городское Собрание депутатов муниципального образования "Котлас"	12 857,2	0,0	12 857,2
329	01			ОБЩЕГОСУДАРСТВЕННЫЕ ВОПРОСЫ	12 857,2	0,0	12 857,2
329	0103			Функционирование законодательных (представительных) органов государственной власти и представительных органов муниципальных образований	10 546,4	0,0	10 546,4
329	0103	42 0 00 00000		Обеспечение деятельности Собрания депутатов муниципального образования "Котлас" и Контрольно-счетной палаты муниципального образования "Котлас"	10 546,4	0,0	10 546,4
329	0103	42 1 00 00000		Аппарат Собрания депутатов муниципального образования "Котлас"	5 990,8	0,0	5 990,8
329	0103	42 1 00 80010		Расходы на содержание органов местного самоуправления и обеспечение их функций	5 990,8	0,0	5 990,8
329	0103	42 1 00 80010	100	Расходы на выплаты персоналу в целях обеспечения выполнения функций государственными (муниципальными) органами, казенными учреждениями, органами управления государственными внебюджетными фондами	4 797,9	0,0	4 797,9
329	0103	42 1 00 80010	120	Расходы на выплаты персоналу государственных (муниципальных) органов	4 797,9	0,0	4 797,9
329	0103	42 1 00 80010	200	Закупка товаров, работ и услуг для обеспечения государственных (муниципальных) нужд	1 189,5	0,0	1 189,5
329	0103	42 1 00 80010	240	Иные закупки товаров, работ и услуг для обеспечения государственных (муниципальных) нужд	1 189,5	0,0	1 189,5
329	0103	42 1 00 80010	800	Иные бюджетные ассигнования	3,4	0,0	3,4
329	0103	42 1 00 80010	850	Уплата налогов, сборов и иных платежей	3,4	0,0	3,4
329	0103	42 2 00 00000		Председатель Собрания депутатов муниципального образования "Котлас"	1 786,1	0,0	1 786,1
329	0103	42 2 00 80010		Расходы на содержание органов местного самоуправления и обеспечение их функций	1 786,1	0,0	1 786,1
329	0103	42 2 00 80010	100	Расходы на выплаты персоналу в целях обеспечения выполнения функций государственными (муниципальными) органами, казенными учреждениями, органами управления государственными внебюджетными фондами	1 786,1	0,0	1 786,1
329	0103	42 2 00 80010	120	Расходы на выплаты персоналу государственных (муниципальных) органов	1 786,1	0,0	1 786,1
329	0103	42 3 00 00000		Депутаты Собрания депутатов муниципального образования "Котлас"	2 769,5	0,0	2 769,5
329	0103	42 3 00 80010		Расходы на содержание органов местного самоуправления и обеспечение их функций	2 769,5	0,0	2 769,5
329	0103	42 3 00 80010	100	Расходы на выплаты персоналу в целях обеспечения выполнения функций государственными (муниципальными) органами, казенными учреждениями, органами управления государственными внебюджетными фондами	2 769,5	0,0	2 769,5
329	0103	42 3 00 80010	120	Расходы на выплаты персоналу государственных (муниципальных) органов	2 769,5	0,0	2 769,5

329	0106			Обеспечение деятельности финансовых, налоговых и таможенных органов и органов финансового (финансово-бюджетного) надзора	2 310,8	0,0	2 310,8
329	0106	42 0 00 00000		Обеспечение деятельности Собрания депутатов муниципального образования «Котлас» и Контрольно-счетной палаты муниципального образования «Котлас»	2 310,8	0,0	2 310,8
329	0106	42 4 00 00000		Контрольно-счетная палата муниципального образования «Котлас»	2 310,8	0,0	2 310,8
329	0106	42 4 00 80010		Расходы на содержание органов местного самоуправления и обеспечение их функций	2 310,8	0,0	2 310,8
329	0106	42 4 00 80010	100	Расходы на выплаты персоналу в целях обеспечения выполнения функций государственными (муниципальными) органами, казенными учреждениями, органами управления государственными внебюджетными фондами	2 235,8	0,0	2 235,8
329	0106	42 4 00 80010	120	Расходы на выплаты персоналу государственных (муниципальных) органов	2 235,8	0,0	2 235,8
329	0106	42 4 00 80010	200	Закупка товаров, работ и услуг для обеспечения государственных (муниципальных) нужд	75,0	0,0	75,0
329	0106	42 4 00 80010	240	Иные закупки товаров, работ и услуг для обеспечения государственных (муниципальных) нужд	75,0	0,0	75,0
ВСЕГО РАСХОДОВ					2 138 021,7	180 395,9	2 318 417,6

Приложение 6
к решению Собрания депутатов МО «Котлас»
от «14» июня 2018 года № 279-н
«О внесении изменений в решение «О бюджете муниципального образования «Котлас»
на 2018 год и на плановый период 2019 и 2020 годов»

Ведомственная структура расходов бюджета муниципального образования «Котлас» на плановый период 2019 и 2020 годов

глава	раздел, подраздел	целевая статья	вид расходов	наименование	2019 год	2020 год	тыс.руб.
Финансовое управление администрации муниципального образования «Котлас»					56 297,0	62 384,2	
090	01			ОБЩЕГОСУДАРСТВЕННЫЕ ВОПРОСЫ	22 510,1	22 510,1	
090	0106			Обеспечение деятельности финансовых, налоговых и таможенных органов и органов финансового (финансово-бюджетного) надзора	21 407,1	21 407,1	
090	0106	21 0 00 00000		Муниципальная программа «Управление муниципальными финансами муниципального образования «Котлас» на 2014-2020 годы»	21 407,1	21 407,1	
090	0106	21 0 00 80010		Расходы на содержание органов местного самоуправления и обеспечение их функций	21 407,1	21 407,1	
090	0106	21 0 00 80010	100	Расходы на выплаты персоналу в целях обеспечения выполнения функций государственными (муниципальными) органами, казенными учреждениями, органами управления государственными внебюджетными фондами	18 162,0	18 162,0	
090	0106	21 0 00 80010	120	Расходы на выплаты персоналу государственных (муниципальных) органов	18 162,0	18 162,0	
090	0106	21 0 00 80010	200	Закупка товаров, работ и услуг для обеспечения государственных (муниципальных) нужд	3 240,1	3 240,1	
090	0106	21 0 00 80010	240	Иные закупки товаров, работ и услуг для обеспечения государственных (муниципальных) нужд	3 240,1	3 240,1	
090	0106	21 0 00 80010	800	Иные бюджетные ассигнования	5,0	5,0	
090	0106	21 0 00 80010	850	Уплата налогов, сборов и иных платежей	5,0	5,0	
090	0113			Другие общегосударственные вопросы	1 103,0	1 103,0	
090	0113	21 0 00 00000		Муниципальная программа «Управление муниципальными финансами муниципального образования «Котлас» на 2014-2020 годы»	1 103,0	1 103,0	
090	0113	21 0 00 82130		Расходы на исполнение актов судебных органов и выплат финансовых санкций по обязательствам МО «Котлас»	1 103,0	1 103,0	
090	0113	21 0 00 82130	800	Иные бюджетные ассигнования	1 103,0	1 103,0	
090	0113	21 0 00 82130	830	Исполнение судебных актов	300,0	300,0	
090	0113	21 0 00 82130	850	Уплата налогов, сборов и иных платежей	803,0	803,0	
090	10			СОЦИАЛЬНАЯ ПОЛИТИКА	2 402,3	2 402,3	
090	1001			Пенсионное обеспечение	2 402,3	2 402,3	
090	1001	21 0 00 00000		Муниципальная программа «Управление муниципальными финансами муниципального образования «Котлас» на 2014-2020 годы»	2 402,3	2 402,3	

090	1001	21 0 00 82110		Доплаты к пенсиям муниципальным служащим, вышедшим в отставку, и выборным лицам местного самоуправления, осуществлявшим свои полномочия на постоянной основе и вышедшим в отставку	2 402,3	2 402,3
090	1001	21 0 00 82110	300	Социальное обеспечение и иные выплаты населению	2 402,3	2 402,3
090	1001	21 0 00 82110	320	Социальные выплаты гражданам, кроме публичных нормативных социальных выплат	2 402,3	2 402,3
090	13			ОБСЛУЖИВАНИЕ ГОСУДАРСТВЕННОГО И МУНИЦИПАЛЬНОГО ДОЛГА	31 384,6	37 471,8
090	1301			Обслуживание государственного внутреннего и муниципального долга	31 384,6	37 471,8
090	1301	21 0 00 00000		Муниципальная программа «Управление муниципальными финансами муниципального образования «Котлас» на 2014-2020 годы»	31 384,6	37 471,8
090	1301	21 0 00 82120		Расходы на обслуживание муниципального долга МО «Котлас»	31 384,6	37 471,8
090	1301	21 0 00 82120	700	Обслуживание государственного (муниципального) долга	31 384,6	37 471,8
090	1301	21 0 00 82120	730	Обслуживание муниципального долга	31 384,6	37 471,8
Комитет по управлению имуществом администрации муниципального образования «Котлас»					17 810,9	21 876,4
162	01			ОБЩЕГОСУДАРСТВЕННЫЕ ВОПРОСЫ	13 093,9	13 093,9
162	0113			Другие общегосударственные вопросы	13 093,9	13 093,9
162	0113	02 0 00 00000		Муниципальная программа муниципального образования «Котлас» «Организация деятельности Комитета по управлению имуществом администрации муниципального образования «Котлас» на 2015-2020 годы»	13 093,9	13 093,9
162	0113	02 1 00 00000		Подпрограмма «Обеспечение деятельности Комитета по управлению имуществом»	9 774,2	9 774,2
162	0113	02 1 00 80010		Расходы на содержание органов местного самоуправления и обеспечение их функций	9 774,2	9 774,2
162	0113	02 1 00 80010	100	Расходы на выплаты персоналу в целях обеспечения выполнения функций государственными (муниципальными) органами, казенными учреждениями, органами управления государственными внебюджетными фондами	9 313,8	9 313,8
162	0113	02 1 00 80010	120	Расходы на выплаты персоналу государственных (муниципальных) органов	9 313,8	9 313,8
162	0113	02 1 00 80010	200	Закупка товаров, работ и услуг для обеспечения государственных (муниципальных) нужд	460,4	460,4
162	0113	02 1 00 80010	240	Иные закупки товаров, работ и услуг для обеспечения государственных (муниципальных) нужд	460,4	460,4
162	0113	02 2 00 00000		Подпрограмма «Содержание муниципального имущества МО «Котлас»	3 319,7	3 319,7
162	0113	02 2 00 80210		Мероприятия по содержанию муниципального имущества	3 319,7	3 319,7
162	0113	02 2 00 80210	200	Закупка товаров, работ и услуг для обеспечения государственных (муниципальных) нужд	3 319,7	3 319,7
162	0113	02 2 00 80210	240	Иные закупки товаров, работ и услуг для обеспечения государственных (муниципальных) нужд	3 319,7	3 319,7
162	10			СОЦИАЛЬНАЯ ПОЛИТИКА	4 717,0	8 782,5
162	1004			Охрана семьи и детства	4 717,0	8 782,5
162	1004	01 0 00 00000		Муниципальная программа муниципального образования «Котлас» «Реализация приоритетных направлений в социальной сфере МО «Котлас» на 2015-2020 годы»	4 717,0	8 782,5
162	1004	01 6 00 00000		Подпрограмма «Социальная поддержка отдельных категорий населения муниципального образования «Котлас»	4 717,0	8 782,5
162	1004	01 6 00 78770		Предоставление жилых помещений детям-сиротам и детям, оставшимся без попечения родителей, лицам из их числа по договорам найма специализированных жилых помещений (областной бюджет)	0,0	3 868,5
162	1004	01 6 00 78770	400	Капитальные вложения в объекты государственной (муниципальной) собственности	0,0	3 868,5
162	1004	01 6 00 78770	410	Бюджетные инвестиции	0,0	3 868,5
162	1004	01 6 00 R0820		Предоставление жилых помещений детям-сиротам и детям, оставшимся без попечения родителей, лицам из их числа по договорам найма специализированных жилых помещений	4 717,0	4 914,0
162	1004	01 6 00 R0820	400	Капитальные вложения в объекты государственной (муниципальной) собственности	4 717,0	4 914,0
162	1004	01 6 00 R0820	410	Бюджетные инвестиции	4 717,0	4 914,0
Администрация муниципального образования «Котлас»					67 053,6	67 068,9
312	01			ОБЩЕГОСУДАРСТВЕННЫЕ ВОПРОСЫ	43 869,5	43 884,8
312	0102			Функционирование высшего должностного лица субъекта Российской Федерации и муниципального образования	2 576,7	2 576,7
312	0102	08 0 00 00000		Муниципальная программа муниципального образования «Котлас» «Развитие информационной политики МО «Котлас» на 2014-2020 годы»	2 576,7	2 576,7

312	0102	08 0 00 80010		Расходы на содержание органов местного самоуправления и обеспечение их функций	2 576,7	2 576,7
312	0102	08 0 00 80010	100	Расходы на выплаты персоналу в целях обеспечения выполнения функций государственными (муниципальными) органами, казенными учреждениями, органами управления государственными внебюджетными фондами	2 576,7	2 576,7
312	0102	08 0 00 80010	120	Расходы на выплаты персоналу государственных (муниципальных) органов	2 576,7	2 576,7
312	0104			Функционирование Правительства Российской Федерации, высших исполнительных органов государственной власти субъектов Российской Федерации, местных администраций	40 483,9	40 483,9
312	0104	08 0 00 00000		Муниципальная программа муниципального образования «Котлас» «Развитие информационной политики МО «Котлас» на 2014-2020 годы»	40 483,9	40 483,9
312	0104	08 0 00 78670		Осуществление государственных полномочий по созданию комиссий по делам несовершеннолетних и защите их прав	1 498,5	1 498,5
312	0104	08 0 00 78670	100	Расходы на выплаты персоналу в целях обеспечения выполнения функций государственными (муниципальными) органами, казенными учреждениями, органами управления государственными внебюджетными фондами	1 498,5	1 498,5
312	0104	08 0 00 78670	120	Расходы на выплаты персоналу государственных (муниципальных) органов	1 498,5	1 498,5
312	0104	08 0 00 78680		Осуществление государственных полномочий в сфере административных правонарушений	574,5	574,5
312	0104	08 0 00 78680	100	Расходы на выплаты персоналу в целях обеспечения выполнения функций государственными (муниципальными) органами, казенными учреждениями, органами управления государственными внебюджетными фондами	459,8	459,8
312	0104	08 0 00 78680	120	Расходы на выплаты персоналу государственных (муниципальных) органов	459,8	459,8
312	0104	08 0 00 78680	200	Закупка товаров, работ и услуг для обеспечения государственных (муниципальных) нужд	114,7	114,7
312	0104	08 0 00 78680	240	Иные закупки товаров, работ и услуг для обеспечения государственных (муниципальных) нужд	114,7	114,7
312	0104	08 0 00 80010		Расходы на содержание органов местного самоуправления и обеспечение их функций	38 410,9	38 410,9
312	0104	08 0 00 80010	100	Расходы на выплаты персоналу в целях обеспечения выполнения функций государственными (муниципальными) органами, казенными учреждениями, органами управления государственными внебюджетными фондами	30 218,3	30 218,3
312	0104	08 0 00 80010	120	Расходы на выплаты персоналу государственных (муниципальных) органов	30 218,3	30 218,3
312	0104	08 0 00 80010	200	Закупка товаров, работ и услуг для обеспечения государственных (муниципальных) нужд	7 795,6	7 795,6
312	0104	08 0 00 80010	240	Иные закупки товаров, работ и услуг для обеспечения государственных (муниципальных) нужд	7 795,6	7 795,6
312	0104	08 0 00 80010	800	Иные бюджетные ассигнования	397,0	397,0
312	0104	08 0 00 80010	850	Уплата налогов, сборов и иных платежей	397,0	397,0
312	0105			Судебная система	24,9	40,2
312	0105	49 0 00 00000		Осуществление полномочий по составлению (изменению) списков кандидатов в присяжные заседатели федеральных судов общей юрисдикции в Российской Федерации	24,9	40,2
312	0105	49 0 00 51200		Осуществление полномочий по составлению (изменению) списков кандидатов в присяжные заседатели федеральных судов общей юрисдикции в Российской Федерации	24,9	40,2
312	0105	49 0 00 51200	200	Закупка товаров, работ и услуг для обеспечения государственных (муниципальных) нужд	24,9	40,2
312	0105	49 0 00 51200	240	Иные закупки товаров, работ и услуг для обеспечения государственных (муниципальных) нужд	24,9	40,2
312	0111			Резервные фонды	250,0	250,0
312	0111	47 0 00 00000		Резервный фонд администрации муниципального образования «Котлас»	250,0	250,0
312	0111	47 0 00 84700		Резервный фонд администрации муниципального образования «Котлас»	250,0	250,0
312	0111	47 0 00 84700	800	Иные бюджетные ассигнования	250,0	250,0
312	0111	47 0 00 84700	870	Резервные средства	250,0	250,0
312	0113			Другие общегосударственные вопросы	534,0	534,0
312	0113	07 0 00 00000		Муниципальная программа муниципального образования «Котлас» «Развитие гражданского общества и поддержка социально-ориентированных НКО МО «Котлас» на 2014-2020 годы»	294,0	294,0
312	0113	07 0 00 80720		Развитие гражданского общества	294,0	294,0
312	0113	07 0 00 80720	200	Закупка товаров, работ и услуг для обеспечения государственных (муниципальных) нужд	210,0	210,0

312	0113	07 0 00 80720	240	Иные закупки товаров, работ и услуг для обеспечения государственных (муниципальных) нужд	210,0	210,0
312	0113	07 0 00 80720	800	Иные бюджетные ассигнования	84,0	84,0
312	0113	07 0 00 80720	850	Уплата налогов, сборов и иных платежей	84,0	84,0
312	0113	08 0 00 00000		Муниципальная программа муниципального образования «Котлас» «Развитие информационной политики МО «Котлас» на 2014-2020 годы»	240,0	240,0
312	0113	08 0 00 80810		Мероприятия по развитию информационной политики	240,0	240,0
312	0113	08 0 00 80810	200	Закупка товаров, работ и услуг для обеспечения государственных (муниципальных) нужд	240,0	240,0
312	0113	08 0 00 80810	240	Иные закупки товаров, работ и услуг для обеспечения государственных (муниципальных) нужд	240,0	240,0
312	03			НАЦИОНАЛЬНАЯ БЕЗОПАСНОСТЬ И ПРАВООХРАНИТЕЛЬНАЯ ДЕЯТЕЛЬНОСТЬ	14 200,1	14 200,1
312	0309			Защита населения и территории от чрезвычайных ситуаций природного и техногенного характера, гражданская оборона	14 200,1	14 200,1
312	0309	09 0 00 00000		Муниципальная программа муниципального образования «Котлас» «Обеспечение безопасности жизнедеятельности населения на территории муниципального образования «Котлас» на 2014-2020 годы»	14 200,1	14 200,1
312	0309	09 1 00 00000		Подпрограмма «Обеспечение устойчивого (стабильного) функционирования объектов жизнедеятельности МО «Котлас»	14 200,1	14 200,1
312	0309	09 1 00 80050		Расходы на обеспечение деятельности подведомственных учреждений	14 000,1	14 000,1
312	0309	09 1 00 80050	100	Расходы на выплаты персоналу в целях обеспечения выполнения функций государственными (муниципальными) органами, казенными учреждениями, органами управления государственными внебюджетными фондами	13 086,8	13 086,8
312	0309	09 1 00 80050	110	Расходы на выплаты персоналу казенных учреждений	13 086,8	13 086,8
312	0309	09 1 00 80050	200	Закупка товаров, работ и услуг для обеспечения государственных (муниципальных) нужд	867,3	867,3
312	0309	09 1 00 80050	240	Иные закупки товаров, работ и услуг для обеспечения государственных (муниципальных) нужд	867,3	867,3
312	0309	09 1 00 80050	800	Иные бюджетные ассигнования	46,0	46,0
312	0309	09 1 00 80050	850	Уплата налогов, сборов и иных платежей	46,0	46,0
312	0309	09 1 00 80910		Предупреждение и ликвидация последствий чрезвычайных ситуаций, защита населения и территории муниципального образования от чрезвычайных ситуаций природного и техногенного характера, гражданская оборона	200,0	200,0
312	0309	09 1 00 80910	200	Закупка товаров, работ и услуг для обеспечения государственных (муниципальных) нужд	200,0	200,0
312	0309	09 1 00 80910	240	Иные закупки товаров, работ и услуг для обеспечения государственных (муниципальных) нужд	200,0	200,0
312	10			СОЦИАЛЬНАЯ ПОЛИТИКА	405,0	405,0
312	1006			Другие вопросы в области социальной политики	405,0	405,0
312	1006	07 0 00 00000		Муниципальная программа муниципального образования «Котлас» «Развитие гражданского общества и поддержка социально-ориентированных НКО МО «Котлас» на 2014-2020 годы»	405,0	405,0
312	1006	07 0 00 80730		Расходы на реализацию Положения «О звании «Почетный гражданин МО «Котлас»	375,0	375,0
312	1006	07 0 00 80730	300	Социальное обеспечение и иные выплаты населению	375,0	375,0
312	1006	07 0 00 80730	310	Публичные нормативные социальные выплаты гражданам	375,0	375,0
312	1006	07 0 00 80740		Расходы на реализацию Положения о медали МО «Котлас» «За особые заслуги»	30,0	30,0
312	1006	07 0 00 80740	300	Социальное обеспечение и иные выплаты населению	30,0	30,0
312	1006	07 0 00 80740	310	Публичные нормативные социальные выплаты гражданам	30,0	30,0
312	12			СРЕДСТВА МАССОВОЙ ИНФОРМАЦИИ	8 579,0	8 579,0
312	1201			Телевидение и радиовещание	5 330,2	5 330,2
312	1201	08 0 00 00000		Муниципальная программа муниципального образования «Котлас» «Развитие информационной политики МО «Котлас» на 2014-2020 годы»	5 330,2	5 330,2
312	1201	08 0 00 80020		Гарантии и компенсации для лиц, работающих в муниципальных учреждениях	68,8	68,8
312	1201	08 0 00 80020	600	Предоставление субсидий бюджетным, автономным учреждениям и иным некоммерческим организациям	68,8	68,8
312	1201	08 0 00 80020	620	Субсидии автономным учреждениям	68,8	68,8

312	1201	08 0 00 80050		Расходы на обеспечение деятельности подведомственных учреждений	5 261,4	5 261,4
312	1201	08 0 00 80050	600	Предоставление субсидий бюджетным, автономным учреждениям и иным некоммерческим организациям	5 261,4	5 261,4
312	1201	08 0 00 80050	620	Субсидии автономным учреждениям	5 261,4	5 261,4
312	1202			Периодическая печать и издательства	3 248,8	3 248,8
312	1202	08 0 00 00000		Муниципальная программа муниципального образования «Котлас» «Развитие информационной политики МО «Котлас» на 2014-2020 годы»	3 248,8	3 248,8
312	1202	08 0 00 80050		Расходы на обеспечение деятельности подведомственных учреждений	3 248,8	3 248,8
312	1202	08 0 00 80050	600	Предоставление субсидий бюджетным, автономным учреждениям и иным некоммерческим организациям	3 248,8	3 248,8
312	1202	08 0 00 80050	620	Субсидии автономным учреждениям	3 248,8	3 248,8
Управление городского хозяйства администрации муниципального образования «Котлас»					320 513,7	325 781,0
313	04			НАЦИОНАЛЬНАЯ ЭКОНОМИКА	28 745,1	29 168,2
313	0409			Дорожное хозяйство (дорожные фонды)	28 745,1	29 168,2
313	0409	25 0 00 00000		Муниципальная программа «Благоустройство и охрана окружающей среды муниципального образования «Котлас» на 2014-2020 годы»	28 745,1	29 168,2
313	0409	25 0 00 78120		Софинансирование дорожной деятельности в отношении автомобильных дорог общего пользования местного значения, капитального ремонта и ремонта дворовых территорий многоквартирных домов, проездов к дворовым территориям многоквартирных домов населенных пунктов	22 233,9	22 297,3
313	0409	25 0 00 78120	600	Предоставление субсидий бюджетным, автономным учреждениям и иным некоммерческим организациям	22 233,9	22 297,3
313	0409	25 0 00 78120	610	Субсидии бюджетным учреждениям	22 233,9	22 297,3
313	0409	25 0 00 82510		Реализация мероприятий по дорожной деятельности в отношении автомобильных дорог общего пользования местного значения, капитального ремонта и ремонта дворовых территорий многоквартирных домов, проездов к дворовым территориям многоквартирных домов	6 511,2	6 870,9
313	0409	25 0 00 82510	600	Предоставление субсидий бюджетным, автономным учреждениям и иным некоммерческим организациям	6 511,2	6 870,9
313	0409	25 0 00 82510	610	Субсидии бюджетным учреждениям	6 511,2	6 870,9
313	05			ЖИЛИЩНО-КОММУНАЛЬНОЕ ХОЗЯЙСТВО	167 829,4	167 916,0
313	0501			Жилищное хозяйство	33 450,3	33 450,3
313	0501	29 0 00 00000		Муниципальная программа муниципального образования «Котлас» «Поддержка жилищного фонда МО «Котлас» на 2014 -2020 годы»	33 450,3	33 450,3
313	0501	29 0 00 78720		Осуществление государственных полномочий по предоставлению гражданам субсидий на оплату жилого помещения и коммунальных услуг	5 494,4	5 494,4
313	0501	29 0 00 78720	100	Расходы на выплаты персоналу в целях обеспечения выполнения функций государственными (муниципальными) органами, казенными учреждениями, органами управления государственными внебюджетными фондами	4 479,1	4 479,1
313	0501	29 0 00 78720	110	Расходы на выплату персоналу казенных учреждений	4 479,1	4 479,1
313	0501	29 0 00 78720	200	Закупка товаров, работ и услуг для обеспечения государственных (муниципальных) нужд	1 015,3	1 015,3
313	0501	29 0 00 78720	240	Иные закупки товаров, работ и услуг для обеспечения государственных (муниципальных) нужд	1 015,3	1 015,3
313	0501	29 0 00 80050		Расходы на обеспечение деятельности подведомственных учреждений	14 833,9	14 833,9
313	0501	29 0 00 80050	100	Расходы на выплаты персоналу в целях обеспечения выполнения функций государственными (муниципальными) органами, казенными учреждениями, органами управления государственными внебюджетными фондами	10 338,2	10 338,2
313	0501	29 0 00 80050	110	Расходы на выплату персоналу казенных учреждений	10 338,2	10 338,2
313	0501	29 0 00 80050	200	Закупка товаров, работ и услуг для обеспечения государственных (муниципальных) нужд	4 451,1	4 451,1
313	0501	29 0 00 80050	240	Иные закупки товаров, работ и услуг для обеспечения государственных (муниципальных) нужд	4 451,1	4 451,1
313	0501	29 0 00 80050	800	Иные бюджетные ассигнования	44,6	44,6
313	0501	29 0 00 80050	850	Уплата налогов, сборов и иных платежей	44,6	44,6
313	0501	29 0 00 82910		Мероприятия в области жилищного хозяйства	13 122,0	13 122,0
313	0501	29 0 00 82910	200	Закупка товаров, работ и услуг для обеспечения государственных (муниципальных) нужд	13 122,0	13 122,0
313	0501	29 0 00 82910	240	Иные закупки товаров, работ и услуг для обеспечения государственных (муниципальных) нужд	13 122,0	13 122,0
313	0503			Благоустройство	119 970,6	120 057,2

313	0503	25 0 00 00000		Муниципальная программа «Благоустройство и охрана окружающей среды муниципального образования «Котлас» на 2014-2020 годы»	117 756,5	117 756,5
313	0503	25 0 00 80020		Гарантии и компенсации для лиц, работающих в муниципальных учреждениях	160,0	160,0
313	0503	25 0 00 80020	600	Предоставление субсидий бюджетным, автономным учреждениям и иным некоммерческим организациям	160,0	160,0
313	0503	25 0 00 80020	610	Субсидии бюджетным учреждениям	160,0	160,0
313	0503	25 0 00 80030		Оплата земельного налога	249,1	249,1
313	0503	25 0 00 80030	600	Предоставление субсидий бюджетным, автономным учреждениям и иным некоммерческим организациям	249,1	249,1
313	0503	25 0 00 80030	610	Субсидии бюджетным учреждениям	249,1	249,1
313	0503	25 0 00 80050		Расходы на обеспечение деятельности подведомственных учреждений	117 347,4	117 347,4
313	0503	25 0 00 80050	600	Предоставление субсидий бюджетным, автономным учреждениям и иным некоммерческим организациям	117 347,4	117 347,4
313	0503	25 0 00 80050	610	Субсидии бюджетным учреждениям	117 347,4	117 347,4
313	0503	30 0 00 00000		Муниципальная программа муниципального образования «Котлас» «Формирование современной городской среды МО «Котлас» на 2018-2022 годы»	2 145,4	2 232,0
313	0503	30 0 00 L5550		Формирование современной городской среды	2 145,4	2 232,0
313	0503	30 0 00 L5550	200	Закупка товаров, работ и услуг для обеспечения государственных (муниципальных) нужд	2 145,4	2 232,0
313	0503	30 0 00 L5550	240	Иные закупки товаров, работ и услуг для обеспечения государственных (муниципальных) нужд	2 145,4	2 232,0
313	0503	31 0 00 00000		Муниципальная программа муниципального образования «Котлас» «Развитие общественного пассажирского транспорта МО «Котлас» на 2014-2020 годы»	68,7	68,7
313	0503	31 1 00 00000		Подпрограмма «Развитие общественного транспорта»	68,7	68,7
313	0503	31 1 00 83120		Расходы на перевозку неопознанных умерших граждан	68,7	68,7
313	0503	31 1 00 83120	200	Закупка товаров, работ и услуг для обеспечения государственных (муниципальных) нужд	68,7	68,7
313	0503	31 1 00 83120	240	Иные закупки товаров, работ и услуг для обеспечения государственных (муниципальных) нужд	68,7	68,7
313	0505			Другие вопросы в области жилищно-коммунального хозяйства	14 408,5	14 408,5
313	0505	04 0 00 00000		Муниципальная программа муниципального образования «Котлас» «Организация деятельности Управления городского хозяйства администрации МО «Котлас» на 2015-2020 годы»	14 408,5	14 408,5
313	0505	04 0 00 78690		Осуществление государственных полномочий по регистрации и учету граждан, имеющих право на получение жилищных субсидий в связи с переселением из районов Крайнего Севера и приравненных к ним местностей	5,0	5,0
313	0505	04 0 00 78690	200	Закупка товаров, работ и услуг для обеспечения государственных (муниципальных) нужд	5,0	5,0
313	0505	04 0 00 78690	240	Иные закупки товаров, работ и услуг для обеспечения государственных (муниципальных) нужд	5,0	5,0
313	0505	04 0 00 80010		Расходы на содержание органов местного самоуправления и обеспечение их функций	14 403,5	14 403,5
313	0505	04 0 00 80010	100	Расходы на выплаты персоналу в целях обеспечения выполнения функций государственными (муниципальными) органами, казенными учреждениями, органами управления государственными внебюджетными фондами	13 776,9	13 776,9
313	0505	04 0 00 80010	120	Расходы на выплаты персоналу государственных (муниципальных) органов	13 776,9	13 776,9
313	0505	04 0 00 80010	200	Закупка товаров, работ и услуг для обеспечения государственных (муниципальных) нужд	626,6	626,6
313	0505	04 0 00 80010	240	Иные закупки товаров, работ и услуг для обеспечения государственных (муниципальных) нужд	626,6	626,6
313	10			СОЦИАЛЬНАЯ ПОЛИТИКА	123 939,2	128 696,8
313	1003			Социальное обеспечение населения	123 939,2	128 696,8
313	1003	25 0 00 00000		Муниципальная программа «Благоустройство и охрана окружающей среды муниципального образования «Котлас» на 2014-2020 годы»	106,2	106,2
313	1003	25 0 00 82530		Предоставление мер социальной поддержки отдельным категориям граждан по доставке твердого топлива на территории МО «Котлас»	106,2	106,2
313	1003	25 0 00 82530	300	Социальное обеспечение и иные выплаты населению	106,2	106,2
313	1003	25 0 00 82530	320	Социальные выплаты гражданам, кроме публичных нормативных социальных выплат	106,2	106,2
313	1003	29 0 00 00000		Муниципальная программа муниципального образования «Котлас» «Поддержка жилищного фонда МО «Котлас» на 2014 -2020 годы»	118 937,0	123 694,6

313	1003	29 0 00 78740		Предоставление гражданам субсидий на оплату жилого помещения и коммунальных услуг (в части субвенций местным бюджетам)	118 937,0	123 694,6
313	1003	29 0 00 78740	200	Закупка товаров, работ и услуг для обеспечения государственных (муниципальных) нужд	2 378,7	2 473,9
313	1003	29 0 00 78740	240	Иные закупки товаров, работ и услуг для обеспечения государственных (муниципальных) нужд	2 378,7	2 473,9
313	1003	29 0 00 78740	300	Социальное обеспечение и иные выплаты населению	116 558,3	121 220,7
313	1003	29 0 00 78740	320	Социальные выплаты гражданам, кроме публичных нормативных социальных выплат	116 558,3	121 220,7
313	1003	31 0 00 00000		Муниципальная программа муниципального образования «Котлас» «Развитие общественного пассажирского транспорта МО «Котлас» на 2014-2020 годы»	1 796,0	1 796,0
313	1003	31 1 00 00000		Подпрограмма «Развитие общественного пассажирского транспорта»	1 796,0	1 796,0
313	1003	31 1 00 78910		Обеспечение равной доступности услуг общественного транспорта для категорий граждан, установленных статьями 2 и 4 Федерального закона от 12 января 1995 года №5-ФЗ «О ветеранах»	986,0	986,0
313	1003	31 1 00 78910	300	Социальное обеспечение и иные выплаты населению	986,0	986,0
313	1003	31 1 00 78910	320	Социальные выплаты гражданам, кроме публичных нормативных социальных выплат	986,0	986,0
313	1003	31 1 00 83110		Предоставление мер социальной поддержки отдельным категориям граждан на проезд в автомобильном общественном транспорте	810,0	810,0
313	1003	31 1 00 83110	300	Социальное обеспечение и иные выплаты населению	810,0	810,0
313	1003	31 1 00 83110	320	Социальные выплаты гражданам, кроме публичных нормативных социальных выплат	810,0	810,0
313	1003	38 0 00 00000		Муниципальная программа муниципального образования «Котлас» «Организация помывки в общем отделении бань отдельных категорий граждан на территории МО «Котлас» на 2014 - 2020 годы»	3 100,0	3 100,0
313	1003	38 0 00 83810		Предоставление мер социальной поддержки по помывке в общем отделении бань отдельным категориям граждан на территории МО «Котлас»	3 100,0	3 100,0
313	1003	38 0 00 83810	300	Социальное обеспечение и иные выплаты населению	3 100,0	3 100,0
313	1003	38 0 00 83810	320	Социальные выплаты гражданам, кроме публичных нормативных социальных выплат	3 100,0	3 100,0
Администрация Вычегодского административного округа администрации муниципального образования «Котлас»					5 231,6	5 231,6
314	01			ОБЩЕГОСУДАРСТВЕННЫЕ ВОПРОСЫ	5 186,6	5 186,6
314	0104			Функционирование Правительства Российской Федерации, высших исполнительных органов государственной власти субъектов Российской Федерации, местных администраций	5 186,6	5 186,6
314	0104	22 0 00 00000		Муниципальная программа «Организация деятельности администрации Вычегодского административного округа муниципального образования «Котлас» на 2014-2020 годы»	5 186,6	5 186,6
314	0104	22 1 00 00000		Подпрограмма «Выполнение функций органами местного самоуправления»	5 186,6	5 186,6
314	0104	22 1 00 80010		Расходы на содержание органов местного самоуправления и обеспечение их функций	5 186,6	5 186,6
314	0104	22 1 00 80010	100	Расходы на выплаты персоналу в целях обеспечения выполнения функций государственными (муниципальными) органами, казенными учреждениями, органами управления государственными внебюджетными фондами	4 023,1	4 023,1
314	0104	22 1 00 80010	120	Расходы на выплаты персоналу государственных (муниципальных) органов	4 023,1	4 023,1
314	0104	22 1 00 80010	200	Закупка товаров, работ и услуг для обеспечения государственных (муниципальных) нужд	1 141,5	1 141,5
314	0104	22 1 00 80010	240	Иные закупки товаров, работ и услуг для обеспечения государственных (муниципальных) нужд	1 141,5	1 141,5
314	0104	22 1 00 80010	800	Иные бюджетные ассигнования	22,0	22,0
314	0104	22 1 00 80010	850	Уплата налогов, сборов и иных платежей	22,0	22,0
314	04			НАЦИОНАЛЬНАЯ ЭКОНОМИКА	45,0	45,0
314	0412			Другие вопросы в области национальной экономики	45,0	45,0
314	0412	22 0 00 00000		Муниципальная программа «Организация деятельности администрации Вычегодского административного округа муниципального образования «Котлас» на 2014-2020 годы»	45,0	45,0
314	0412	22 2 00 00000		Подпрограмма «Реализация государственных функций в области национальной экономики»	45,0	45,0
314	0412	22 2 00 82210		Возмещение затрат, связанных с обеспечением жителей деревни Свининская и жителей закрытого военного городка, расположенного по адресу г. Котлас - 10, продовольственными товарами	45,0	45,0
314	0412	22 2 00 82210	800	Иные бюджетные ассигнования	45,0	45,0

314	0412	22 2 00 82210	810	Субсидии юридическим лицам (кроме некоммерческих организаций), индивидуальным предпринимателям, физическим лицам - производителям товаров, работ, услуг	45,0	45,0
Управление экономического развития администрации муниципального образования «Котлас»					169 343,3	10 502,1
315	01			ОБЩЕГОСУДАРСТВЕННЫЕ ВОПРОСЫ	10 502,1	10 502,1
315	0113			Другие общегосударственные вопросы	10 502,1	10 502,1
315	0113	03 0 00 00000		Муниципальная программа муниципального образования «Котлас» «Организация деятельности Управления экономического развития администрации МО «Котлас» на 2015-2020 годы»	10 502,1	10 502,1
315	0113	03 0 00 78700		Осуществление государственных полномочий по формированию торгового реестра	50,0	50,0
315	0113	03 0 00 78700	100	Расходы на выплаты персоналу в целях обеспечения выполнения функций государственными (муниципальными) органами, казенными учреждениями, органами управления государственными внебюджетными фондами	18,4	18,4
315	0113	03 0 00 78700	120	Расходы на выплаты персоналу государственных (муниципальных) органов	18,4	18,4
315	0113	03 0 00 78700	200	Закупка товаров, работ и услуг для обеспечения государственных (муниципальных) нужд	31,6	31,6
315	0113	03 0 00 78700	240	Иные закупки товаров, работ и услуг для обеспечения государственных (муниципальных) нужд	31,6	31,6
315	0113	03 0 00 78710		Осуществление государственных полномочий в сфере охраны труда	499,6	499,6
315	0113	03 0 00 78710	100	Расходы на выплаты персоналу в целях обеспечения выполнения функций государственными (муниципальными) органами, казенными учреждениями, органами управления государственными внебюджетными фондами	486,7	486,7
315	0113	03 0 00 78710	120	Расходы на выплаты персоналу государственных (муниципальных) органов	486,7	486,7
315	0113	03 0 00 78710	200	Закупка товаров, работ и услуг для обеспечения государственных (муниципальных) нужд	12,9	12,9
315	0113	03 0 00 78710	240	Иные закупки товаров, работ и услуг для обеспечения государственных (муниципальных) нужд	12,9	12,9
315	0113	03 0 00 80010		Расходы на содержание органов местного самоуправления и обеспечение их функций	9 952,5	9 952,5
315	0113	03 0 00 80010	100	Расходы на выплаты персоналу в целях обеспечения выполнения функций государственными (муниципальными) органами, казенными учреждениями, органами управления государственными внебюджетными фондами	9 553,0	9 553,0
315	0113	03 0 00 80010	120	Расходы на выплаты персоналу государственных (муниципальных) органов	9 553,0	9 553,0
315	0113	03 0 00 80010	200	Закупка товаров, работ и услуг для обеспечения государственных (муниципальных) нужд	398,5	398,5
315	0113	03 0 00 80010	240	Иные закупки товаров, работ и услуг для обеспечения государственных (муниципальных) нужд	398,5	398,5
315	0113	03 0 00 80010	800	Иные бюджетные ассигнования	1,0	1,0
315	0113	03 0 00 80010	850	Уплата налогов, сборов и иных платежей	1,0	1,0
315	05			ЖИЛИЩНО-КОММУНАЛЬНОЕ ХОЗЯЙСТВО	1 350,0	0,0
315	0502			Коммунальное хозяйство	1 350,0	0,0
315	0502	24 0 00 00000		Муниципальная программа муниципального образования «Котлас» «Газификация МО «Котлас» на 2014 - 2020 годы»	1 350,0	0,0
315	0502	24 0 00 82410		Строительство газораспределительных сетей включая газоснабжение жилых домов	1 350,0	0,0
315	0502	24 0 00 82410	400	Капитальные вложения в объекты государственной (муниципальной) собственности	1 350,0	0,0
315	0502	24 0 00 82410	410	Бюджетные инвестиции	1 350,0	0,0
315	07			ОБРАЗОВАНИЕ	157 491,2	0,0
315	0701			Дошкольное образование	157 491,2	0,0
315	0701	26 0 00 00000		Муниципальная программа муниципального образования «Котлас» «Строительство объектов инженерной и социальной инфраструктуры МО «Котлас» на 2014-2020 годы»	153 115,4	0,0
315	0701	26 0 00 51590		Создание в субъектах Российской Федерации дополнительных мест для детей в возрасте от 2 месяцев до 3 лет в общеобразовательных организациях, осуществляющих образовательную деятельность по образовательным программам дошкольного образования	137 389,5	0,0
315	0701	26 0 00 51590	400	Капитальные вложения в объекты государственной (муниципальной) собственности	137 389,5	0,0
315	0701	26 0 00 51590	410	Бюджетные инвестиции	137 389,5	0,0
315	0701	26 0 00 70310		Софинансирование капитальных вложений в объекты муниципальной собственности муниципальных образований Архангельской области	15 725,9	0,0
315	0701	26 0 00 70310	400	Капитальные вложения в объекты государственной (муниципальной) собственности	15 725,9	0,0

315	0701	26 0 00 70310	410	Бюджетные инвестиции	15 725,9	0,0
315	0701	26 0 00 00000		Муниципальная программа муниципального образования «Котлас» «Строительство объектов инженерной и социальной инфраструктуры МО «Котлас» на 2014-2020 годы»	4 375,8	0,0
315	0701	26 0 00 86120		Проектирование и строительство здания детского сада на 280 мест в г. Котласе по пр. Мира, д 24а	4 375,8	0,0
315	0701	26 0 00 86120	400	Капитальные вложения в объекты государственной (муниципальной) собственности	4 375,8	0,0
315	0701	26 0 00 86120	410	Бюджетные инвестиции	4 375,8	0,0
Управление по социальным вопросам администрации муниципального образования «Котлас»					1 283 438,2	1 306 810,9
316	01			ОБЩЕГОСУДАРСТВЕННЫЕ ВОПРОСЫ	33 948,7	33 948,7
316	0113			Другие общегосударственные вопросы	33 948,7	33 948,7
316	0113	01 0 00 00000		Муниципальная программа муниципального образования «Котлас» «Реализация приоритетных направлений в социальной сфере МО «Котлас» на 2015-2020 годы»	33 948,7	33 948,7
316	0113	01 3 00 00000		Подпрограмма «Котлас культурный»	4 235,2	4 235,2
316	0113	01 3 00 80020		Гарантии и компенсации для лиц, работающих в муниципальных учреждениях	73,0	73,0
316	0113	01 3 00 80020	600	Предоставление субсидий бюджетным, автономным учреждениям и иным некоммерческим организациям	73,0	73,0
316	0113	01 3 00 80020	610	Субсидии бюджетным учреждениям	73,0	73,0
316	0113	01 3 00 80030		Оплата земельного налога	116,9	116,9
316	0113	01 3 00 80030	600	Предоставление субсидий бюджетным, автономным учреждениям и иным некоммерческим организациям	116,9	116,9
316	0113	01 3 00 80030	610	Субсидии бюджетным учреждениям	116,9	116,9
316	0113	01 3 00 80050		Расходы на обеспечение деятельности подведомственных учреждений	4 045,3	4 045,3
316	0113	01 3 00 80050	600	Предоставление субсидий бюджетным, автономным учреждениям и иным некоммерческим организациям	4 045,3	4 045,3
316	0113	01 3 00 80050	610	Субсидии бюджетным учреждениям	4 045,3	4 045,3
316	0113	01 7 00 00000		Подпрограмма «Управление социальной сферой на территории муниципального образования «Котлас»	29 713,5	29 713,5
316	0113	01 7 00 78660		Осуществление государственных полномочий по организации и осуществлению деятельности по опеке и попечительству	6 743,2	6 743,2
316	0113	01 7 00 78660	100	Расходы на выплаты персоналу в целях обеспечения выполнения функций государственными (муниципальными) органами, казенными учреждениями, органами управления государственными внебюджетными фондами	6 184,5	6 184,5
316	0113	01 7 00 78660	120	Расходы на выплаты персоналу государственных (муниципальных) органов	6 184,5	6 184,5
316	0113	01 7 00 78660	200	Закупка товаров, работ и услуг для обеспечения государственных (муниципальных) нужд	558,7	558,7
316	0113	01 7 00 78660	240	Иные закупки товаров, работ и услуг для обеспечения государственных (муниципальных) нужд	558,7	558,7
316	0113	01 7 00 80010		Расходы на содержание органов местного самоуправления и обеспечение их функций	22 970,3	22 970,3
316	0113	01 7 00 80010	100	Расходы на выплаты персоналу в целях обеспечения выполнения функций государственными (муниципальными) органами, казенными учреждениями, органами управления государственными внебюджетными фондами	21 249,0	21 249,0
316	0113	01 7 00 80010	120	Расходы на выплаты персоналу государственных (муниципальных) органов	21 249,0	21 249,0
316	0113	01 7 00 80010	200	Закупка товаров, работ и услуг для обеспечения государственных (муниципальных) нужд	1 712,0	1 712,0
316	0113	01 7 00 80010	240	Иные закупки товаров, работ и услуг для обеспечения государственных (муниципальных) нужд	1 712,0	1 712,0
316	0113	01 7 00 80010	800	Иные бюджетные ассигнования	9,3	9,3
316	0113	01 7 00 80010	850	Уплата налогов, сборов и иных платежей	9,3	9,3
316	07			ОБРАЗОВАНИЕ	1 090 702,7	1 124 163,2
316	0701			Дошкольное образование	505 386,5	519 049,0
316	0701	01 0 00 00000		Муниципальная программа муниципального образования «Котлас» «Реализация приоритетных направлений в социальной сфере МО «Котлас» на 2015-2020 годы»	505 386,5	519 049,0
316	0701	01 1 00 00000		Подпрограмма «Развитие образования МО «Котлас»	505 386,5	519 049,0

316	0701	01 1 00 78390		Возмещение расходов, связанных с реализацией мер социальной поддержки по предоставлению компенсации расходов на оплату жилых помещений, отопления и освещения педагогическим работникам образовательных организаций в сельских населенных пунктах, рабочих поселках (поселках городского типа)	7 145,2	7 145,2
316	0701	01 1 00 78390	600	Предоставление субсидий бюджетным, автономным учреждениям и иным некоммерческим организациям	7 145,2	7 145,2
316	0701	01 1 00 78390	610	Субсидии бюджетным учреждениям	7 145,2	7 145,2
316	0701	01 1 00 78620		Реализация образовательных программ	350 600,3	364 262,8
316	0701	01 1 00 78620	600	Предоставление субсидий бюджетным, автономным учреждениям и иным некоммерческим организациям	346 312,0	359 805,3
316	0701	01 1 00 78620	610	Субсидии бюджетным учреждениям	346 312,0	359 805,3
316	0701	01 1 00 78620	800	Иные бюджетные ассигнования	4 288,3	4 457,5
316	0701	01 1 00 78620	810	Субсидии юридическим лицам (кроме некоммерческих организаций), индивидуальным предпринимателям, физическим лицам - производителям товаров, работ, услуг	4 288,3	4 457,5
316	0701	01 1 00 80020		Гарантии и компенсации для лиц, работающих в муниципальных учреждениях	2 862,1	2 862,1
316	0701	01 1 00 80020	600	Предоставление субсидий бюджетным, автономным учреждениям и иным некоммерческим организациям	2 862,1	2 862,1
316	0701	01 1 00 80020	610	Субсидии бюджетным учреждениям	2 862,1	2 862,1
316	0701	01 1 00 80030		Оплата земельного налога	8 218,0	8 218,0
316	0701	01 1 00 80030	600	Предоставление субсидий бюджетным, автономным учреждениям и иным некоммерческим организациям	8 218,0	8 218,0
316	0701	01 1 00 80030	610	Субсидии бюджетным учреждениям	8 218,0	8 218,0
316	0701	01 1 00 80050		Расходы на обеспечение деятельности подведомственных учреждений	136 560,9	136 560,9
316	0701	01 1 00 80050	600	Предоставление субсидий бюджетным, автономным учреждениям и иным некоммерческим организациям	136 560,9	136 560,9
316	0701	01 1 00 80050	610	Субсидии бюджетным учреждениям	136 560,9	136 560,9
316	0702			Общее образование	439 855,9	459 563,2
316	0702	01 0 00 00000		Муниципальная программа муниципального образования «Котлас» «Реализация приоритетных направлений в социальной сфере МО «Котлас» на 2015-2020 годы»	439 855,9	459 563,2
316	0702	01 1 00 00000		Подпрограмма «Развитие образования МО «Котлас»	439 855,9	459 563,2
316	0702	01 1 00 78390		Возмещение расходов, связанных с реализацией мер социальной поддержки по предоставлению компенсации расходов на оплату жилых помещений, отопления и освещения педагогическим работникам образовательных организаций в сельских населенных пунктах, рабочих поселках (поселках городского типа)	7 579,0	7 579,0
316	0702	01 1 00 78390	600	Предоставление субсидий бюджетным, автономным учреждениям и иным некоммерческим организациям	7 579,0	7 579,0
316	0702	01 1 00 78390	610	Субсидии бюджетным учреждениям	7 579,0	7 579,0
316	0702	01 1 00 78620		Реализация образовательных программ	352 744,6	372 451,9
316	0702	01 1 00 78620	600	Предоставление субсидий бюджетным, автономным учреждениям и иным некоммерческим организациям	345 599,4	365 038,9
316	0702	01 1 00 78620	610	Субсидии бюджетным учреждениям	345 599,4	365 038,9
316	0702	01 1 00 78620	800	Иные бюджетные ассигнования	7 145,2	7 413,0
316	0702	01 1 00 78620	810	Субсидии некоммерческим организациям (за исключением государственных (муниципальных) учреждений)	7 145,2	7 413,0
316	0702	01 1 00 80020		Гарантии и компенсации для лиц, работающих в муниципальных учреждениях	2 430,7	2 430,7
316	0702	01 1 00 80020	600	Предоставление субсидий бюджетным, автономным учреждениям и иным некоммерческим организациям	2 430,7	2 430,7
316	0702	01 1 00 80020	610	Субсидии бюджетным учреждениям	2 430,7	2 430,7
316	0702	01 1 00 80030		Оплата земельного налога	7 348,7	7 348,7
316	0702	01 1 00 80030	600	Предоставление субсидий бюджетным, автономным учреждениям и иным некоммерческим организациям	7 348,7	7 348,7

316	0702	01 1 00 80030	610	Субсидии бюджетным учреждениям	7 348,7	7 348,7
316	0702	01 1 00 80050		Расходы на обеспечение деятельности подведомственных учреждений	69 738,5	69 738,5
316	0702	01 1 00 80050	600	Предоставление субсидий бюджетным, автономным учреждениям и иным некоммерческим организациям	69 738,5	69 738,5
316	0702	01 1 00 80050	610	Субсидии бюджетным учреждениям	69 738,5	69 738,5
316	0702	01 1 00 80070		Социальные выплаты	14,4	14,4
316	0702	01 1 00 80070	600	Предоставление субсидий бюджетным, автономным учреждениям и иным некоммерческим организациям	14,4	14,4
316	0702	01 1 00 80070	610	Субсидии бюджетным учреждениям	14,4	14,4
316	0703			Дополнительное образование детей	113 064,8	113 155,5
316	0703	01 1 00 00000		Подпрограмма «Развитие образования МО «Котлас»	27 260,7	27 351,4
316	0703	01 1 00 78620		Реализация образовательных программ	2 422,1	2 512,8
316	0703	01 1 00 78620	600	Предоставление субсидий бюджетным, автономным учреждениям и иным некоммерческим организациям	2 422,1	2 512,8
316	0703	01 1 00 78620	610	Субсидии бюджетным учреждениям	2 422,1	2 512,8
316	0703	01 1 00 80020		Гарантии и компенсации для лиц, работающих в муниципальных учреждениях	248,2	248,2
316	0703	01 1 00 80020	600	Предоставление субсидий бюджетным, автономным учреждениям и иным некоммерческим организациям	248,2	248,2
316	0703	01 1 00 80020	610	Субсидии бюджетным учреждениям	248,2	248,2
316	0703	01 1 00 80030		Оплата земельного налога	501,3	501,3
316	0703	01 1 00 80030	600	Предоставление субсидий бюджетным, автономным учреждениям и иным некоммерческим организациям	501,3	501,3
316	0703	01 1 00 80030	610	Субсидии бюджетным учреждениям	501,3	501,3
316	0703	01 1 00 80050		Расходы на обеспечение деятельности подведомственных учреждений	24 089,1	24 089,1
316	0703	01 1 00 80050	600	Предоставление субсидий бюджетным, автономным учреждениям и иным некоммерческим организациям	24 089,1	24 089,1
316	0703	01 1 00 80050	610	Субсидии бюджетным учреждениям	24 089,1	24 089,1
316	0703	01 2 00 00000		Подпрограмма «Спортивный город-здоровый город»	31 302,0	31 302,0
316	0703	01 2 00 80020		Гарантии и компенсации для лиц, работающих в муниципальных учреждениях	248,5	248,5
316	0703	01 2 00 80020	600	Предоставление субсидий бюджетным, автономным учреждениям и иным некоммерческим организациям	248,5	248,5
316	0703	01 2 00 80020	610	Субсидии бюджетным учреждениям	248,5	248,5
316	0703	01 2 00 80030		Оплата земельного налога	2 272,2	2 272,2
316	0703	01 2 00 80030	600	Предоставление субсидий бюджетным, автономным учреждениям и иным некоммерческим организациям	2 272,2	2 272,2
316	0703	01 2 00 80030	610	Субсидии бюджетным учреждениям	2 272,2	2 272,2
316	0703	01 2 00 80050		Расходы на обеспечение деятельности подведомственных учреждений	28 781,3	28 781,3
316	0703	01 2 00 80050	600	Предоставление субсидий бюджетным, автономным учреждениям и иным некоммерческим организациям	28 781,3	28 781,3
316	0703	01 2 00 80050	610	Субсидии бюджетным учреждениям	28 781,3	28 781,3
316	0703	01 3 00 00000		Подпрограмма «Котлас культурный»	54 502,1	54 502,1
316	0703	01 3 00 78390		Возмещение расходов, связанных с реализацией мер социальной поддержки по предоставлению компенсации расходов на оплату жилых помещений, отопления и освещения педагогическим работникам образовательных организаций в сельских населенных пунктах, рабочих поселках (поселках городского типа)	1 061,5	1 061,5
316	0703	01 3 00 78390	600	Предоставление субсидий бюджетным, автономным учреждениям и иным некоммерческим организациям	1 061,5	1 061,5
316	0703	01 3 00 78390	610	Субсидии бюджетным учреждениям	1 061,5	1 061,5

316	0703	01 3 00 80020		Гарантии и компенсации для лиц, работающих в муниципальных учреждениях	339,9	339,9
316	0703	01 3 00 80020	600	Предоставление субсидий бюджетным, автономным учреждениям и иным некоммерческим организациям	339,9	339,9
316	0703	01 3 00 80020	610	Субсидии бюджетным учреждениям	339,9	339,9
316	0703	01 3 00 80030		Оплата земельного налога	576,0	576,0
316	0703	01 3 00 80030	600	Предоставление субсидий бюджетным, автономным учреждениям и иным некоммерческим организациям	576,0	576,0
316	0703	01 3 00 80030	610	Субсидии бюджетным учреждениям	576,0	576,0
316	0703	01 3 00 80050		Расходы на обеспечение деятельности подведомственных учреждений	52 524,7	52 524,7
316	0703	01 3 00 80050	600	Предоставление субсидий бюджетным, автономным учреждениям и иным некоммерческим организациям	52 524,7	52 524,7
316	0703	01 3 00 80050	610	Субсидии бюджетным учреждениям	52 524,7	52 524,7
316	0707			Молодежная политика	14 247,7	14 247,7
316	0707	01 0 00 00000		Муниципальная программа муниципального образования «Котлас» «Реализация приоритетных направлений в социальной сфере МО «Котлас» на 2015-2020 годы»	14 247,7	14 247,7
316	0707	01 1 00 00000		Подпрограмма «Развитие образования МО «Котлас»	5 371,0	5 371,0
316	0707	01 1 00 78320		Осуществление государственных полномочий по финансовому обеспечению оплаты набора продуктов питания в оздоровительных лагерях с дневным пребыванием детей	4 871,0	4 871,0
316	0707	01 1 00 78320	600	Предоставление субсидий бюджетным, автономным учреждениям и иным некоммерческим организациям	4 871,0	4 871,0
316	0707	01 1 00 78320	610	Субсидии бюджетным учреждениям	4 871,0	4 871,0
316	0707	01 1 00 S8320		Осуществление государственных полномочий по финансовому обеспечению оплаты набора продуктов питания в оздоровительных лагерях с дневным пребыванием детей	500,0	500,0
316	0707	01 1 00 S8320	600	Предоставление субсидий бюджетным, автономным учреждениям и иным некоммерческим организациям	500,0	500,0
316	0707	01 1 00 S8320	610	Субсидии бюджетным учреждениям	500,0	500,0
316	0707	01 5 00 00000		Подпрограмма «Котлас Молодежный»	8 876,7	8 876,7
316	0707	01 5 00 80020		Гарантии и компенсации для лиц, работающих в муниципальных учреждениях	34,8	34,8
316	0707	01 5 00 80020	600	Предоставление субсидий бюджетным, автономным учреждениям и иным некоммерческим организациям	34,8	34,8
316	0707	01 5 00 80020	610	Субсидии бюджетным учреждениям	34,8	34,8
316	0707	01 5 00 80030		Оплата земельного налога	110,2	110,2
316	0707	01 5 00 80030	600	Предоставление субсидий бюджетным, автономным учреждениям и иным некоммерческим организациям	110,2	110,2
316	0707	01 5 00 80030	610	Субсидии бюджетным учреждениям	110,2	110,2
316	0707	01 5 00 80050		Расходы на обеспечение деятельности подведомственных учреждений	8 731,7	8 731,7
316	0707	01 5 00 80050	600	Предоставление субсидий бюджетным, автономным учреждениям и иным некоммерческим организациям	8 731,7	8 731,7
316	0707	01 5 00 80050	610	Субсидии бюджетным учреждениям	8 731,7	8 731,7
316	0709			Другие вопросы в области образования	18 147,8	18 147,8
316	0709	01 0 00 00000		Муниципальная программа муниципального образования «Котлас» «Реализация приоритетных направлений в социальной сфере МО «Котлас» на 2015-2020 годы»	18 147,8	18 147,8
316	0709	01 1 00 00000		Подпрограмма «Развитие образования МО «Котлас»	18 147,8	18 147,8
316	0709	01 1 00 80020		Гарантии и компенсации для лиц, работающих в муниципальных учреждениях	10,0	10,0
316	0709	01 1 00 80020	600	Предоставление субсидий бюджетным, автономным учреждениям и иным некоммерческим организациям	10,0	10,0
316	0709	01 1 00 80020	610	Субсидии бюджетным учреждениям	10,0	10,0
316	0709	01 1 00 80050		Расходы на обеспечение деятельности подведомственных учреждений	17 937,8	17 937,8

316	0709	01 1 00 80050	100	Расходы на выплаты персоналу в целях обеспечения выполнения функций государственными (муниципальными) органами, казенными учреждениями, органами управления государственными внебюджетными фондами	10 791,3	10 791,3
316	0709	01 1 00 80050	110	Расходы на выплаты персоналу казенных учреждений	10 791,3	10 791,3
316	0709	01 1 00 80050	200	Закупка товаров, работ и услуг для обеспечения государственных (муниципальных) нужд	3 797,1	3 797,1
316	0709	01 1 00 80050	240	Иные закупки товаров, работ и услуг для обеспечения государственных (муниципальных) нужд	3 797,1	3 797,1
316	0709	01 1 00 80050	600	Предоставление субсидий бюджетным, автономным учреждениям и иным некоммерческим организациям	3 160,9	3 160,9
316	0709	01 1 00 80050	610	Субсидии бюджетным учреждениям	3 160,9	3 160,9
316	0709	01 1 00 80050	800	Иные бюджетные ассигнования	188,5	188,5
316	0709	01 1 00 80050	850	Уплата налогов, сборов и иных платежей	188,5	188,5
316	0709	01 1 00 80110		Мероприятия в сфере образования	200,0	200,0
316	0709	01 1 00 80110	300	Социальное обеспечение и иные выплаты населению	200,0	200,0
316	0709	01 1 00 80110	350	Премии и гранты	200,0	200,0
316	08			КУЛЬТУРА, КИНЕМАТОГРАФИЯ	107 359,7	107 359,7
316	0801			Культура	107 359,7	107 359,7
316	0801	01 0 00 00000		Муниципальная программа муниципального образования «Котлас» «Реализация приоритетных направлений в социальной сфере МО «Котлас» на 2015-2020 годы»	107 359,7	107 359,7
316	0801	01 3 00 00000		Подпрограмма «Котлас культурный»	107 359,7	107 359,7
316	0801	01 3 00 78240		Частичное возмещение расходов по предоставлению мер социальной поддержки квалифицированных специалистов учреждений культуры и образовательных организаций (кроме педагогических работников), финансируемых из местных бюджетов, проживающих и работающих в сельских населенных пунктах, рабочих поселках (поселках городского типа)	5,6	5,6
316	0801	01 3 00 78240	600	Предоставление субсидий бюджетным, автономным учреждениям и иным некоммерческим организациям	5,6	5,6
316	0801	01 3 00 78240	610	Субсидии бюджетным учреждениям	5,6	5,6
316	0801	01 3 00 80020		Гарантии и компенсации для лиц, работающих в муниципальных учреждениях	680,6	680,6
316	0801	01 3 00 80020	600	Предоставление субсидий бюджетным, автономным учреждениям и иным некоммерческим организациям	680,6	680,6
316	0801	01 3 00 80020	610	Субсидии бюджетным учреждениям	680,6	680,6
316	0801	01 3 00 80030		Оплата земельного налога	1083,0	1083,0
316	0801	01 3 00 80030	600	Предоставление субсидий бюджетным, автономным учреждениям и иным некоммерческим организациям	1083,0	1083,0
316	0801	01 3 00 80030	610	Субсидии бюджетным учреждениям	1083,0	1083,0
316	0801	01 3 00 80050		Расходы на обеспечение деятельности подведомственных учреждений	105 360,1	105 360,1
316	0801	01 3 00 80050	600	Предоставление субсидий бюджетным, автономным учреждениям и иным некоммерческим организациям	105 360,1	105 360,1
316	0801	01 3 00 80050	610	Субсидии бюджетным учреждениям	105 360,1	105 360,1
316	0801	01 3 00 80070		Социальные выплаты	230,4	230,4
316	0801	01 3 00 80070	600	Предоставление субсидий бюджетным, автономным учреждениям и иным некоммерческим организациям	230,4	230,4
316	0801	01 3 00 80070	610	Субсидии бюджетным учреждениям	230,4	230,4
316	10			СОЦИАЛЬНАЯ ПОЛИТИКА	33 886,7	33 798,9
316	1003			Социальное обеспечение населения	6 741,2	6 741,2
316	1003	01 0 00 00000		Муниципальная программа муниципального образования «Котлас» «Реализация приоритетных направлений в социальной сфере МО «Котлас» на 2015-2020 годы»	6 741,2	6 741,2
316	1003	01 1 00 00000		Подпрограмма «Развитие образования МО «Котлас»	4 955,2	4 955,2
316	1003	01 1 00 80070		Социальные выплаты	4 955,2	4 955,2

316	1003	01 1 00 80070	600	Предоставление субсидий бюджетным, автономным учреждениям и иным некоммерческим организациям	4 955,2	4 955,2
316	1003	01 1 00 80070	610	Субсидии бюджетным учреждениям	4 955,2	4 955,2
316	1003	01 5 00 00000		Подпрограмма «Котлас Молодежный»	500,0	500,0
316	1003	01 5 00 L0200		Реализация мероприятий по обеспечению жильем молодых семей	500,0	500,0
316	1003	01 5 00 L0200	300	Социальное обеспечение и иные выплаты населению	500,0	500,0
316	1003	01 5 00 L0200	320	Социальные выплаты гражданам, кроме публичных нормативных социальных выплат	500,0	500,0
316	1003	01 6 00 00000		Подпрограмма «Социальная поддержка отдельных категорий населения муниципального образования «Котлас»	1 286,0	1 286,0
316	1003	01 6 00 80310		Предоставление мер социальной поддержки отдельным категориям граждан	1 286,0	1 286,0
316	1003	01 6 00 80310	300	Социальное обеспечение и иные выплаты населению	1 286,0	1 286,0
316	1003	01 6 00 80310	320	Социальные выплаты гражданам, кроме публичных нормативных социальных выплат	1 286,0	1 286,0
316	1004			Охрана семьи и детства	27 099,9	27 012,1
316	1004	01 0 00 00000		Муниципальная программа муниципального образования «Котлас» «Реализация приоритетных направлений в социальной сфере МО «Котлас» на 2015-2020 годы»	27 099,9	27 012,1
316	1004	01 1 00 00000		Подпрограмма «Развитие образования МО «Котлас»	27 099,9	27 012,1
316	1004	01 1 00 78650		Компенсация родительской платы за присмотр и уход за ребенком в образовательных организациях, реализующих образовательную программу дошкольного образования	27 099,9	27 012,1
316	1004	01 1 00 78650	200	Закупка товаров, работ и услуг для обеспечения государственных (муниципальных) нужд	525,3	523,6
316	1004	01 1 00 78650	240	Иные закупки товаров, работ и услуг для обеспечения государственных (муниципальных) нужд	525,3	523,6
316	1004	01 1 00 78650	300	Социальное обеспечение и иные выплаты населению	26 574,6	26 488,5
316	1004	01 1 00 78650	310	Публичные нормативные социальные выплаты гражданам	26 574,6	26 488,5
316	1006			Другие вопросы в области социальной политики	45,6	45,6
316	1006	01 0 00 00000		Муниципальная программа муниципального образования «Котлас» «Реализация приоритетных направлений в социальной сфере МО «Котлас» на 2015-2020 годы»	45,6	45,6
316	1006	01 6 00 00000		Подпрограмма «Социальная поддержка отдельных категорий населения муниципального образования «Котлас»	45,6	45,6
316	1006	01 6 00 00000		Осуществление государственных полномочий по выплате вознаграждений профессиональным опекунам	45,6	45,6
316	1006	01 6 00 78730	300	Социальное обеспечение и иные выплаты населению	45,6	45,6
316	1006	01 6 00 78730	320	Социальные выплаты гражданам, кроме публичных нормативных социальных выплат	45,6	45,6
316	11			ФИЗИЧЕСКАЯ КУЛЬТУРА И СПОРТ	17 540,4	7 540,4
316	1102			Массовый спорт	17 540,4	7 540,4
316	1102	01 0 00 00000		Муниципальная программа муниципального образования «Котлас» «Реализация приоритетных направлений в социальной сфере МО «Котлас» на 2015-2020 годы»	17 540,4	7 540,4
316	1102	01 2 00 00000		Подпрограмма «Спортивный город-здоровый город»	17 540,4	7 540,4
316	1102	01 2 00 70310		Софинансирование капитальных вложений в объекты муниципальной собственности муниципальных образований Архангельской области	10 000,0	0,0
316	1102	01 2 00 70310	400	Капитальные вложения в объекты государственной (муниципальной) собственности	10 000,0	0,0
316	1102	01 2 00 70310	410	Бюджетные инвестиции	10 000,0	0,0
316	1102	01 2 00 80050		Расходы на обеспечение деятельности подведомственных учреждений	7 540,4	7 540,4
316	1102	01 2 00 80050	600	Предоставление субсидий бюджетным, автономным учреждениям и иным некоммерческим организациям	7 540,4	7 540,4

316	1102	01 2 00 80050	610	Субсидии бюджетным учреждениям	7 540,4	7 540,4
Городское Собрание депутатов муниципального образования «Котлас»					12 857,2	12 857,2
329	01			ОБЩЕГОСУДАРСТВЕННЫЕ ВОПРОСЫ	12 857,2	12 857,2
329	0103			Функционирование законодательных (представительных) органов государственной власти и представительных органов муниципальных образований	10 546,4	10 546,4
329	0103	42 0 00 00000		Обеспечение деятельности Собрания депутатов муниципального образования «Котлас» и Контрольно-счетной палаты муниципального образования «Котлас»	10 546,4	10 546,4
329	0103	42 1 00 00000		Аппарат Собрания депутатов муниципального образования «Котлас»	5 990,8	5 990,8
329	0103	42 1 00 80010		Расходы на содержание органов местного самоуправления и обеспечение их функций	5 990,8	5 990,8
329	0103	42 1 00 80010	100	Расходы на выплаты персоналу в целях обеспечения выполнения функций государственными (муниципальными) органами, казенными учреждениями, органами управления государственными внебюджетными фондами	4 797,9	4 797,9
329	0103	42 1 00 80010	120	Расходы на выплаты персоналу государственных (муниципальных) органов	4 797,9	4 797,9
329	0103	42 1 00 80010	200	Закупка товаров, работ и услуг для обеспечения государственных (муниципальных) нужд	1 189,5	1 189,5
329	0103	42 1 00 80010	240	Иные закупки товаров, работ и услуг для обеспечения государственных (муниципальных) нужд	1 189,5	1 189,5
329	0103	42 1 00 80010	800	Иные бюджетные ассигнования	3,4	3,4
329	0103	42 1 00 80010	850	Уплата налогов, сборов и иных платежей	3,4	3,4
329	0103	42 2 00 00000		Председатель Собрания депутатов муниципального образования «Котлас»	1 786,1	1 786,1
329	0103	42 2 00 80010		Расходы на содержание органов местного самоуправления и обеспечение их функций	1 786,1	1 786,1
329	0103	42 2 00 80010	100	Расходы на выплаты персоналу в целях обеспечения выполнения функций государственными (муниципальными) органами, казенными учреждениями, органами управления государственными внебюджетными фондами	1 786,1	1 786,1
329	0103	42 2 00 80010	120	Расходы на выплаты персоналу государственных (муниципальных) органов	1 786,1	1 786,1
329	0103	42 3 00 00000		Депутаты Собрания депутатов муниципального образования «Котлас»	2 769,5	2 769,5
329	0103	42 3 00 80010		Расходы на содержание органов местного самоуправления и обеспечение их функций	2 769,5	2 769,5
329	0103	42 3 00 80010	100	Расходы на выплаты персоналу в целях обеспечения выполнения функций государственными (муниципальными) органами, казенными учреждениями, органами управления государственными внебюджетными фондами	2 769,5	2 769,5
329	0103	42 3 00 80010	120	Расходы на выплаты персоналу государственных (муниципальных) органов	2 769,5	2 769,5
329	0106			Обеспечение деятельности финансовых, налоговых и таможенных органов и органов финансового (финансово-бюджетного) надзора	2 310,8	2 310,8
329	0106	42 0 00 00000		Обеспечение деятельности Собрания депутатов муниципального образования «Котлас» и Контрольно-счетной палаты муниципального образования «Котлас»	2 310,8	2 310,8
329	0106	42 4 00 00000		Контрольно-счетная палата муниципального образования «Котлас»	2 310,8	2 310,8
329	0106	42 4 00 80010		Расходы на содержание органов местного самоуправления и обеспечение их функций	2 310,8	2 310,8
329	0106	42 4 00 80010	100	Расходы на выплаты персоналу в целях обеспечения выполнения функций государственными (муниципальными) органами, казенными учреждениями, органами управления государственными внебюджетными фондами	2 235,8	2 235,8
329	0106	42 4 00 80010	120	Расходы на выплаты персоналу государственных (муниципальных) органов	2 235,8	2 235,8
329	0106	42 4 00 80010	200	Закупка товаров, работ и услуг для обеспечения государственных (муниципальных) нужд	75,0	75,0
329	0106	42 4 00 80010	240	Иные закупки товаров, работ и услуг для обеспечения государственных (муниципальных) нужд	75,0	75,0
УСЛОВНО УТВЕРЖДАЕМЫЕ РАСХОДЫ					21 899,9	44 995,5
ВСЕГО РАСХОДОВ					1 954 445,4	1 857 507,8

Приложение 7
к решению Собрания депутатов МО «Котлас»
от «14» июня 2018 года № 279-н
«О внесении изменений в решение
«О бюджете муниципального образования «Котлас»
на 2018 год и на плановый период 2019 и 2020 годов»

**Верхний предел муниципального внутреннего долга муниципального образования «Котлас»
на 1 января 2019 года, на 1 января 2020 года, на 1 января 2021 года**

Наименование	Сумма, тыс. рублей		
	на 1 января 2019 года	на 1 января 2020 года	на 1 января 2021 года
1	2	3	4
1. Обязательства по муниципальным гарантиям	0,0	0,0	0,0
2. Кредиты кредитных организаций	178 653,8	219 726,9	285 076,4
3. Бюджетные кредиты от других бюджетов бюджетной системы Российской Федерации	0,0	0,0	0,0
ИТОГО муниципальный долг:	178 653,8	219 726,9	285 076,4

Приложение 8
к решению Собрания депутатов МО «Котлас»
от «14» июня 2018 года № 279-н
«О внесении изменений в решение
«О бюджете муниципального образования «Котлас» на 2018 год
и на плановый период 2019 и 2020 годов»

**Программа муниципальных заимствований муниципального образования «Котлас» на 2018 год
и на плановый период 2019 и 2020 годов**

Наименование	Сумма, тыс. рублей		
	2018 год	2019 год	2020 год
Муниципальные заимствования всего, в том числе:	38 653,8	41 073,1	65 349,5
Кредиты кредитных организаций в валюте Российской Федерации	38 653,8	41 073,1	65 349,5
Привлечение	600 000,0	600 000,0	600 000,0
Погашение	561 346,2	558 926,9	534 650,5
Бюджетные кредиты от других бюджетов бюджетной системы Российской Федерации	0,0	0,0	0,0
Привлечение	433 622,4	417 062,4	416 093,4
Погашение	433 622,4	417 062,4	416 093,4



**Муниципальное образование «Котлас»
Собрание депутатов пятого созыва
Семьдесят третья сессия**

Р Е Ш Е Н И Е

от «14» июня 2018 г.

г. Котлас

№ 280-н

О внесении изменений в Генеральный план
городского округа «Котлас»

В соответствии со статьей 24 Градостроительного кодекса Российской Федерации, руководствуясь статьями 25 и 26 Устава муниципального образования «Котлас», Собрание депутатов муниципального образования «Котлас» р е ш и л о:

1. Внести изменения в Генеральный план городского округа «Котлас», утверждённый решением Собрания депутатов МО «Котлас» от 18 сентября 2014 г. № 66-н (в ред. решений Собраний депутатов МО «Котлас» от 24 декабря 2015 г. № 139-н, от 14 сентября 2017 г. № 226-н), изложив Генеральный план городского округа «Котлас» в новой редакции согласно Приложению к настоящему решению.

2. Настоящее решение подлежит официальному опубликованию в периодическом печатном издании - газете «Новый Котлас» и размещению на официальном сайте администрации МО «Котлас» в информационно-телекоммуникационной сети «Интернет».

**Председатель Собрания депутатов МО «Котлас» А.Ю.Степанов
Глава муниципального образования «Котлас» А.В.Бральнин**



**Муниципальное образование «Котлас»
Собрание депутатов пятого созыва
Семьдесят третья сессия**

Р Е Ш Е Н И Е

от «14» июня 2018 г.

г. Котлас

№ 281-н

О внесении изменений в Правила
землепользования и застройки
городского округа «Котлас»

В соответствии со статьей 32 Градостроительного кодекса Российской Федерации, руководствуясь статьями 25 и 26 Устава муниципального образования «Котлас», Собрание депутатов муниципального образования «Котлас» р е ш и л о:

1. Внести изменения в Правила землепользования и застройки городского округа «Котлас», утверждённые решением Собрания депутатов МО «Котлас» от 30 октября 2014 года № 75-н (в ред. решений Собраний депутатов МО «Котлас» от 24 декабря 2015 г. № 140-н, от 29 декабря 2016 г. № 193-н, от 19 октября 2017 г. № 239-н), изложив Правила землепользования и застройки городского округа «Котлас» в новой редакции согласно Приложению к настоящему решению.

2. Настоящее решение подлежит официальному опубликованию в периодическом печатном издании - газете «Новый Котлас» и размещению на официальном сайте администрации МО «Котлас» в информационно-телекоммуникационной сети «Интернет».

**Председатель Собрания депутатов МО «Котлас» А.Ю.Степанов
Глава муниципального образования «Котлас» А.В.Бральнин**



**Муниципальное образование «Котлас»
Собрание депутатов пятого созыва
Семьдесят третья сессия**

Р Е Ш Е Н И Е

от «14» июня 2018 г.

г. Котлас

№ 282-н

Об утверждении Положения о порядке организации и проведения
публичных слушаний по вопросам градостроительной деятельности
в муниципальном образовании «Котлас»
и внесении изменений в Положение о публичных слушаниях

В соответствии с Градостроительным кодексом Российской Федерации, Федеральным законом от 6 октября 2003 г. № 131-ФЗ «Об общих принципах организации местного самоуправления в Российской Федерации», руководствуясь статьями 25 и 26 Устава МО «Котлас», Собрание депутатов муниципального образования «Котлас» р е ш и л о:

1. Утвердить прилагаемое Положение о порядке организации и проведения публичных слушаний по вопросам градостроительной деятельности в муниципальном образовании «Котлас».

2. Внести следующие изменения в Положение о публичных слушаниях, утвержденное решением Собрания депутатов МО «Котлас» от 26 октября 2006 г. № 322 (далее - Положение):

2.1. Пункт 1.5 Положения изложить в следующей редакции:

«1.5. На публичные слушания в соответствии с настоящим положением выносятся:

- 1) проект Устава МО «Котлас», проект внесения изменений в Устав МО «Котлас»;
- 2) проекты планов и программ развития муниципального образования «Котлас»;
- 3) вопросы о преобразовании МО «Котлас».»

2.2. Дополнить Положение разделом 5 следующего содержания:

«5. Заключительные положения

5.1. Установить, что положение о публичных слушаниях не применяется к отношениям, возникающим при реализации Градостроительного кодекса Российской Федерации.»

3. Признать утратившим силу решение Собрания депутатов МО «Котлас» от 16 сентября 2010 г. № 146-292-р «О внесении изменений в Положение о публичных слушаниях».

4. Настоящее решение подлежит официальному опубликованию в периодическом печатном издании - газете «Новый Котлас» и размещению на официальном сайте администрации МО «Котлас» в информационно-телекоммуникационной сети «Интернет».

Председатель Собрания депутатов МО «Котлас» А.Ю.Степанов
Глава муниципального образования «Котлас» А.В.Бральнин

УТВЕРЖДЕНО
решением Собрания депутатов
МО «Котлас»
от «14» июня 2018 г. № 282-н

ПОЛОЖЕНИЕ О ПОРЯДКЕ ОРГАНИЗАЦИИ И ПРОВЕДЕНИЯ ПУБЛИЧНЫХ СЛУШАНИЙ ПО ВОПРОСАМ ГРАДОСТРОИТЕЛЬНОЙ ДЕЯТЕЛЬНОСТИ В МУНИЦИПАЛЬНОМ ОБРАЗОВАНИИ «КОТЛАС»

Статья 1. Область применения

1. Настоящее Положение о порядке организации и проведения публичных слушаний по вопросам градостроительной деятельности в муниципальном образовании «Котлас» (далее - Положение) устанавливает в соответствии с Градостроительным кодексом Российской Федерации, Федеральным законом от 06.10.2003 № 131-ФЗ «Об общих принципах организации местного самоуправления в Российской Федерации», Уставом МО «Котлас» порядок организации, проведения и опубликования результатов публичных слушаний по вопросам градостроительной деятельности в муниципальном образовании «Котлас» (далее - публичные слушания).

2. Настоящее положение применяется при организации и проведении публичных слушаний по следующим проектам (далее также в настоящем Положении - проекты):

1) проекту генерального плана, проекту внесения изменений в генеральный план, за исключением случаев, установленных Градостроительным кодексом Российской Федерации и другими федеральными законами, в том числе предусматривающих изменение границ населенных пунктов МО «Котлас» в целях жилищного строительства или определения зон рекреационного назначения;

2) проекту правил землепользования и застройки, проекту внесения изменений в правила землепользования и застройки, за исключением случаев, установленных Градостроительным кодексом Российской Федерации и другими федеральными законами, в том числе в случае внесения изменений в правила землепользования и застройки в целях обеспечения возможности размещения на территориях городского округа предусмотренных документами территориального планирования объектов федерального значения, объектов регионального значения;

3) проекту планировки территории и проекту межевания территории, решение об утверждении которых принимается администрацией МО «Котлас», проекту внесения изменений в один из указанных утвержденных документов, за исключением случаев, установленных Градостроительным кодексом Российской Федерации и другими федеральными законами, в том числе случаев подготовки проекта планировки территории и проекта межевания территории в отношении:

а) территории, в границах которой в соответствии с правилами землепользования и застройки предусматривается осуществление деятельности по комплексному и устойчивому развитию территории;

б) территории в границах земельного участка, предоставленного некоммерческой организации, созданной гражданами, для ведения садоводства, огородничества, дачного хозяйства или для ведения дачного хозяйства иному юридическому лицу;

в) территории для размещения линейных объектов в границах земель лесного фонда;

4) проекту межевания территории, подготовленного в виде отдельного документа, при установлении границ земельных участков, на которых расположены многоквартирные дома, в случаях, установленных законодательством Российской Федерации, проекту внесения изменений в данный проект;

5) проекту правил благоустройства территорий, проекту внесения изменений в правила благоустройства территорий, за исключением случаев, установленных Градостроительным кодексом Российской Федерации и другими федеральными законами;

6) проекту решения о предоставлении разрешения на условно разрешенный вид использования земельного участка или объекта капитального строительства, за исключением случаев, установленных Градостроительным кодексом Российской Федерации и другими федеральными законами, в том числе случаев, если условно разрешенный вид использования земельного участка или объекта капитального строительства включен в градостроительный регламент в установленном для внесения изменений в правила землепользования и застройки порядке после проведения публичных слушаний по инициативе физического или юридического лица, заинтересованного в предоставлении разрешения на условно разрешенный вид использования;

7) проекту решения о предоставлении разрешения на отклонение от предельных параметров разрешенного строительства, реконструкции объектов капитального строительства, за исключением случаев, установленных Градостроительным кодексом Российской Федерации и другими федеральными законами.

Статья 2. Общие положения

1. Публичные слушания проводятся в целях соблюдения права человека на благоприятные условия жизнедеятельности, прав и законных интересов правообладателей земельных участков и объектов капитального строительства.

2. Процедура проведения публичных слушаний состоит из следующих этапов:

- 1) оповещение о начале публичных слушаний;

- 2) размещение проекта, подлежащего рассмотрению на публичных слушаниях, и информационных материалов к нему на официальном сайте администрации МО «Котлас» и открытие экспозиции или экспозиций такого проекта;
 - 3) проведение экспозиции или экспозиций проекта, подлежащего рассмотрению на публичных слушаниях;
 - 4) проведение собрания или собраний участников публичных слушаний;
 - 5) подготовка и оформление протокола публичных слушаний;
 - 6) подготовка и опубликование заключения о результатах публичных слушаний.
3. Выносимые на публичные слушания проекты, указанные в части 2 статьи 1 настоящего Положения, должны соответствовать требованиям технических регламентов (а вплоть до их вступления в действие в установленном законодательством порядке в силу – требованиям нормативных технических документов в части, не противоречащей Федеральному закону «О техническом регулировании» и Градостроительному кодексу Российской Федерации), нормативам градостроительного проектирования, градостроительным регламентам, законодательству.
4. Собрание участников публичных слушаний не может быть назначено ранее чем 17 часов.
5. Допускается одновременное проведение собраний участников публичных слушаний по нескольким проектам, если это не препятствует всестороннему и полному обсуждению каждого проекта.
6. Результаты публичных слушаний имеют рекомендательный характер.
7. Публичные слушания считаются состоявшимися в случаях, когда выполнены требования Градостроительного кодекса Российской Федерации и настоящего Положения в части сроков, процедур информирования и наличия подготовленных к публичным слушаниям документов и материалов. Тот факт, что в публичных слушаниях, подготовленных с учетом всех указанных требований, не приняло участие ни одно лицо, не является основанием для признания публичных слушаний не состоявшимися.
8. Расходы, связанные с организацией и проведением публичных слушаний по проекту решения о предоставлении разрешения на условно разрешенный вид использования, а также по проекту решения о предоставлении разрешения на отклонение от предельных параметров разрешенного строительства, реконструкции объектов капитального строительства, несет физическое или юридическое лицо, заинтересованное в предоставлении такого разрешения.

Статья 3. Участники публичных слушаний

1. Участниками публичных слушаний по проектам генеральных планов, проектам правил землепользования и застройки, проектам планировки территории, проектам межевания территории, проектам правил благоустройства территорий, проектам, предусматривающим внесение изменений в один из указанных утвержденных документов, являются граждане, постоянно проживающие на территории, в отношении которой подготовлены данные проекты, правообладатели находящихся в границах этой территории земельных участков и (или) расположенных на них объектов капитального строительства, а также правообладатели помещений, являющихся частью указанных объектов капитального строительства.

2. Участниками публичных слушаний по проектам решений о предоставлении разрешения на условно разрешенный вид использования земельного участка или объекта капитального строительства, проектам решений о предоставлении разрешения на отклонение от предельных параметров разрешенного строительства, реконструкции объектов капитального строительства являются граждане, постоянно проживающие в пределах территориальной зоны, в границах которой расположен земельный участок или объект капитального строительства, в отношении которых подготовлены данные проекты, правообладатели находящихся в границах этой территориальной зоны земельных участков и (или) расположенных на них объектов капитального строительства, граждане, постоянно проживающие в границах земельных участков, прилегающих к земельному участку, в отношении которого подготовлены данные проекты, правообладатели таких земельных участков или расположенных на них объектов капитального строительства, правообладатели помещений, являющихся частью объекта капитального строительства, в отношении которого подготовлены данные проекты.

В случае, если условно разрешенный вид использования земельного участка или объекта капитального строительства может оказать негативное воздействие на окружающую среду, публичные слушания проводятся с участием правообладателей земельных участков и объектов капитального строительства, подверженных риску такого негативного воздействия.

3. Участники публичных слушаний в целях идентификации представляют сведения о себе (фамилию, имя, отчество (при наличии), дату рождения, адрес места жительства (регистрации) - для физических лиц; наименование, основной государственный регистрационный номер, место нахождения и адрес - для юридических лиц) с приложением документов, подтверждающих такие сведения. Участники публичных слушаний, являющиеся правообладателями соответствующих земельных участков и (или) расположенных на них объектов капитального строительства и (или) помещений, являющихся частью указанных объектов капитального строительства, также представляют сведения соответственно о таких земельных участках, объектах капитального строительства, помещениях, являющихся частью указанных объектов капитального строительства, из Единого государственного реестра недвижимости и иные документы, устанавливающие или удостоверяющие их права на такие земельные участки, объекты капитального строительства, помещения, являющиеся частью указанных объектов капитального строительства.

4. Обработка персональных данных участников публичных слушаний осуществляется с учетом требований, установленных Федеральным законом от 27 июля 2006 года № 152-ФЗ «О персональных данных».

5. Участие в публичных слушаниях является свободным и добровольным.

Статья 4. Организатор публичных слушаний

1. Подготовка и проведение публичных слушаний осуществляется (далее - организатор публичных слушаний):

- по проекту генерального плана, проекту правил землепользования и застройки, проекту планировки территории, проекту межевания территории, проекту внесения изменений в один из указанных утвержденных документов, проекту решения о предоставлении разрешения на условно разрешенный вид использования земельного участка или объекта капитального строительства, проекту решения о предоставлении разрешения на отклонение от предельных параметров разрешенного строительства, реконструкции объектов капитального строительства – Отделом архитектуры и градостроительства администрации МО «Котлас»;

- по проекту правил благоустройства территории, проекту внесения изменений в правила благоустройства территорий - Комитетом дорожного хозяйства, благоустройства и экологии Управления городского хозяйства администрации МО «Котлас».

2. Организатор публичных слушаний:

- 1) определяет председателя и секретаря публичных слушаний;
- 2) организует проведение публичных слушаний;
- 3) определяет перечень представителей органов администрации МО «Котлас», представителей разработчика проекта, экспертов и иных лиц, приглашаемых для выступления перед участниками публичных слушаний;
- 4) проводит собрание или собрания участников публичных слушаний;
- 5) осуществляет информирование о публичных слушаниях;

- 6) проводит экспозицию или экспозиции проекта;
- 7) принимает и систематизирует предложения и замечания, поступившие от участников публичных слушаний по проекту, вынесенному на публичные слушания;
- 8) осуществляет регистрацию участников публичных слушаний;
- 9) оформляет протокол публичных слушаний;
- 10) подготавливает заключение о результатах публичных слушаний.

Статья 5. Сроки проведения публичных слушаний

1. Срок проведения публичных слушаний по проекту генерального плана, проекту внесения изменений в генеральный план со дня опубликования оповещения о начале публичных слушаний до дня опубликования заключения о результатах публичных слушаний составляет один месяц.

2. Срок проведения публичных слушаний по проекту правил землепользования и застройки, проекту внесения изменений в правила землепользования и застройки со дня опубликования такого проекта до дня опубликования заключения о результатах публичных слушаний составляет два месяца.

В случае подготовки изменений в правила землепользования и застройки в части внесения изменений в градостроительный регламент, установленный для конкретной территориальной зоны, общественные обсуждения или публичные слушания по внесению изменений в правила землепользования и застройки проводятся в границах территориальной зоны, для которой установлен такой градостроительный регламент. В этих случаях срок проведения общественных обсуждений или публичных слушаний не более одного месяца.

3. Срок проведения публичных слушаний по проекту планировки территории и проекту межевания территории, проекту внесения изменений в один из указанных утвержденных документов со дня опубликования оповещения о начале публичных слушаний до дня опубликования заключения о результатах публичных слушаний не более одного месяца.

4. Срок проведения публичных слушаний по проекту правил благоустройства территорий, проекту внесения изменений в правила благоустройства территорий со дня опубликования оповещения о начале публичных слушаний до дня опубликования заключения о результатах публичных слушаний составляет не более одного месяца.

5. Срок проведения публичных слушаний по проекту решения о предоставлении разрешения на условно разрешенный вид использования земельного участка или объекта капитального строительства со дня опубликования оповещения о начале публичных слушаний до дня опубликования заключения о результатах публичных слушаний не более одного месяца.

6. Срок проведения публичных слушаний по вопросу предоставления разрешения на отклонение от предельных параметров разрешенного строительства, реконструкции объектов капитального строительства со дня опубликования оповещения о начале публичных слушаний до дня опубликования заключения о результатах публичных слушаний не более одного месяца.

Статья 6. Назначение публичных слушаний

1. Публичные слушания проводятся по решению Главы МО «Котлас» при получении от уполномоченного органа местного самоуправления:

1) Отдела архитектуры и градостроительства администрации МО «Котлас»:

- проекта генерального плана, проекта правил землепользования и застройки, проекта планировки территории и проектов межевания территории, проекта внесения изменений в один из указанных утвержденных документов, заявления заинтересованного лица в утверждении данных проектов,

- проекта решения о предоставлении разрешения на условно разрешенный вид использования земельного участка или объекта капитального строительства, проекта решения о предоставлении разрешения на отклонение от предельных параметров разрешенного строительства, реконструкции объектов капитального строительства, заявления физического или юридического лица, заинтересованного в получении указанных разрешений;

3) Комитета дорожного хозяйства, благоустройства и экологии Управления городского хозяйства администрации МО «Котлас» проекта правил благоустройства территорий или проекта внесения изменений в указанный утвержденный документ.

Уполномоченный орган местного самоуправления направляет Главе МО «Котлас» документы и материалы к публичным слушаниям в бумажном виде и на электронном носителе.

2. Глава «Котлас» в течение семи дней со дня наступления обязательств, закрепленных части 1 настоящей статьи, принимает решение в форме постановления о проведении публичных слушаний по указанным проектам

3. В постановлении о проведении публичных слушаний должны содержаться следующие сведения:

1) тема публичных слушаний (проект, подлежащий рассмотрению на публичных слушаниях), инициатор проведения публичных слушаний;

2) дата, время и место проведения собрания или собраний участников публичных слушаний;

3) организатор публичных слушаний.

4. Постановление о проведении публичных слушаний подлежит официальному опубликованию в периодическом печатном издании - газете «Новый Котлас» и размещению на официальном сайте администрации МО «Котлас» в информационно-телекоммуникационной сети «Интернет», (далее - официальный сайт администрации МО «Котлас»), в том числе в соответствующем подразделе раздела «Градостроительство».

5. Подписанное постановление о проведении публичных слушаний является основанием для начала подготовки публичных слушаний.

Статья 7. Размещение оповещения о начале публичных слушаний

1. Организатор публичных слушаний в течение пяти дней со дня назначения публичных слушаний подготавливает оповещение о начале публичных слушаний. Форма оповещения о проведении публичных слушаний установлена приложением № 1 к настоящему положению.

2. Оповещение о начале публичных слушаний:

1) не позднее чем за семь дней до дня размещения на официальном сайте проекта, подлежащего рассмотрению на публичных слушаниях, подлежит официальному опубликованию в периодическом печатном издании - газете «Новый Котлас» и размещению на официальном сайте администрации МО «Котлас» в подразделе «Новости в сфере строительства» раздела «Градостроительство»;

2) распространяется на информационных стендах, оборудованных около здания администрации МО «Котлас», в местах массового скопления граждан и в иных местах, расположенных на территории, в пределах которой проводятся публичные слушания, иными способами, обеспечивающими доступ участников публичных слушаний к указанной информации;

3) в течение семи дней со дня назначения публичных слушаний подлежит направлению в Собрание депутатов МО «Котлас».

3. Организатор публичных слушаний направляет сообщения о проведении публичных слушаний по проекту решения о предоставлении разрешения на условно разрешенный вид использования правообладателям земельных участков, имеющих общие границы с земельным участком, применительно к которому запрашивается данное разрешение, правообладателям объектов капитального строительства, расположенных на земельных участках, имеющих общие границы с земельным участком, применительно к которому запрашивается данное разрешение, и правообладателям помещений, являющихся частью объекта капитального строительства, применительно к которому запрашивается данное разрешение. Указанные сообщения направляются не позднее чем через десять дней со дня поступления заявления заинтересованного лица о предоставлении разрешения на условно разрешенный вид использования.

4. Организатор публичных слушаний направляет сообщения о проведении публичных слушаний по проекту решения о предоставлении разрешения на отклонение от предельных параметров разрешенного строительства, реконструкции объектов капитального строительства правообладателям земельных участков, имеющих общие границы с земельным участком, применительно к которому запрашивается данное разрешение, правообладателям объектов капитального строительства, расположенных на земельных участках, имеющих общие границы с земельным участком, применительно к которому запрашивается данное разрешение, и правообладателям помещений, являющихся частью объекта капитального строительства, применительно к которому запрашивается данное разрешение. Указанные сообщения направляются не позднее чем через десять дней со дня поступления заявления заинтересованного лица о предоставлении разрешения на отклонение от предельных параметров разрешенного строительства, реконструкции объектов капитального строительства.

Статья 8. Требования к информационным стендам, на которых размещаются оповещения о начале публичных слушаний

1. Информационные стенды размещаются около здания администрации МО «Котлас», в местах массового скопления граждан и в иных местах, расположенных на территории, в пределах которой проводятся публичные слушания.

2. На информационном стенде размещается оповещение о начале публичных слушаний.

3. Информационные стенды должны быть максимально заметны, хорошо просматриваться и функциональны.

Статья 9. Размещение проекта на официальном сайте администрации МО «Котлас», открытие и проведение экспозиции проекта

1. Проект, подлежащий рассмотрению на публичных слушаниях, и информационные материалы к нему (при их наличии) размещаются на официальном сайте администрации МО «Котлас» в соответствующем подразделе раздела «Градостроительство» не позднее чем через семь дней со дня размещения на официальном сайте администрации МО «Котлас» оповещения о начале публичных слушаний.

2. В течение всего периода размещения на официальном сайте проекта, подлежащего рассмотрению на публичных слушаниях, и информационных материалов к нему (при их наличии) проводятся экспозиция или экспозиции такого проекта.

3. Продолжительность периода размещения на официальном сайте проекта и проведения экспозиции или экспозиций такого проекта, устанавливается следующий:

- по проекту генерального плана, проекту внесения изменений в генеральный план - до 20 дней;
- по проекту правил землепользования и застройки, проекту внесения изменений в правила землепользования и застройки – до 50 дней. В случае подготовки изменений в правила землепользования и застройки в части внесения изменений в градостроительный регламент, установленный для конкретной территориальной зоны – до 20 дней;
- по проекту планировки территории и проекту межевания территории, проекту внесения изменений в один из указанных утвержденных документов – до 20 дней;
- по проекту правил благоустройства территорий, проекту внесения изменений в правила благоустройства территорий – до 20 дней;
- по проекту решения о предоставлении разрешения на условно разрешенный вид использования земельного участка или объекта капитального строительства – до 14 дней;
- по проекту решения о предоставлении разрешения на отклонение от предельных параметров разрешенного строительства, реконструкции объектов капитального строительства – до 14 дней.

4. Экспозиция организуется в здании администрации МО «Котлас», в помещении, определяемом организатором публичных слушаний.

5. На экспозиции в демонстрационной форме должны быть представлены основные текстовые и графические материалы, утверждаемых частей обсуждаемого проекта. Также на экспозиции могут быть представлены материалы обосновывающих частей обсуждаемых проектов.

6. Экспозиция материалов проектов генерального плана и правил землепользования и застройки, проектов внесения изменений в один из указанных утвержденных документов проводится с использованием компьютерной техники, проекты к обозрению участников публичных слушаний представляются в электронном виде.

7. В ходе работы экспозиции должны быть организованы консультирование посетителей экспозиции, распространение информационных материалов о проекте, подлежащем рассмотрению на публичных слушаниях. Консультирование посетителей экспозиции осуществляется представителями организатора публичных слушаний или созданного им коллегиального совещательного органа и (или) разработчика проекта, подлежащего рассмотрению на публичных слушаниях.

8. В период размещения на официальном сайте проекта, подлежащего рассмотрению на публичных слушаниях, и информационных материалов к нему и проведения экспозиции или экспозиций такого проекта участники публичных слушаний, прошедшие в соответствии с частью 3 статьи 3 настоящего Положения идентификацию, имеют право вносить предложения и замечания, касающиеся такого проекта:

- 1) в письменной или устной форме в ходе проведения собрания или собраний участников публичных слушаний;
- 2) в письменной форме в адрес организатора публичных слушаний;
- 3) посредством записи в книге (журнале) учета посетителей экспозиции проекта, подлежащего рассмотрению на публичных слушаниях.

9. Предложения и замечания, внесенные в соответствии с частью 8 настоящей статьи, подлежат регистрации, а также обязательному рассмотрению организатором публичных слушаний, за исключением случая, предусмотренного частью 10 настоящей статьи.

10. Предложения и замечания, внесенные в соответствии с частью 9 настоящей статьи, не рассматриваются в случае выявления факта представления участником публичных слушаний недостоверных сведений.

11. Форма листа записи предложений и замечаний по обсуждаемому проекту участвующих в собрании участников публичных

слушаний установлена приложением № 2 к настоящему Положению.

12. Форма книги учета посетителей и записи предложений и замечаний при проведении экспозиции установлена приложением № 3 к настоящему Положению.

13. Форма перечня участников публичных слушаний, принявших участие в рассмотрении проекта, установлена в приложении № 4 к настоящему Положению.

14. Организатором публичных слушаний обеспечивается равный доступ к проекту, подлежащему рассмотрению на публичных слушаниях, всех участников публичных слушаний.

Статья 10. Проведение собрания или собраний участников публичных слушаний

1. Собрание или последнее из собраний участников публичных слушаний проводятся не позднее чем за пять дней до дня завершения периода размещения на официальном сайте проекта и проведения экспозиции или экспозиций такого проекта.

2. Организатор публичных слушаний вправе принять решения по вынесению на собрание или собрания участников публичных слушания проектов, указанных в части 2 статьи 1 настоящего Положения, в электронном виде с использованием компьютерной техники.

3. Перед началом проведения публичных слушаний организатором публичных слушаний осуществляется регистрация участников публичных слушаний в перечне участников публичных слушаний.

4. Публичные слушания начинаются кратким вступительным словом председателя публичных слушаний, который информирует о существе обсуждаемого проекта, его значимости, порядке проведения публичных слушаний, представляет инициаторов проведения публичных слушаний, себя и секретаря и отвечает на вопросы участников публичных слушаний.

5. После получения информации и ответов на вопросы любой из участников публичных слушаний вправе высказаться по существу обсуждаемого проекта свои предложения и замечания.

6. В ходе проведения собрания публичных слушаний секретарем публичных слушаний ведется протокол публичных слушаний.

7. Голосование на публичных слушаниях не проводится.

Статья 11. Подготовка и оформление протокола публичных слушаний

1. Организатор публичных слушаний, не позднее чем через семь дней со дня проведения собрания или последнего из собраний участников публичных слушаний подготавливает и оформляет протокол публичных слушаний, по форме согласно приложению № 5.

2. К протоколу публичных слушаний прилагается перечень принявших участие в рассмотрении проекта участников публичных слушаний.

4. Протокол публичных слушаний составляется в одном экземпляре, который подписывается председателем и секретарём публичных слушаний.

5. Участник публичных слушаний, который внес предложения и замечания, касающиеся проекта, рассмотренного на публичных слушаниях, имеет право получить выписку из протокола публичных слушаний, содержащую внесенные этим участником предложения и замечания.

Статья 12. Подготовка и опубликование заключения о результатах публичных слушаний

1. На основании протокола публичных слушаний организатор публичных слушаний, не позднее чем через семь дней после подписания протокола публичных слушаний, осуществляет подготовку заключения о результатах публичных слушаний. Форма заключения о результатах публичных слушаний установлена приложением № 6 к настоящему Положению.

2. Заключение о результатах публичных слушаний составляется в одном экземпляре, который подписывается председателем публичных слушаний.

3. Заключение о результатах публичных слушаний подлежит официальному опубликованию в периодическом печатном издании - газете «Новый Котлас» и размещению на официальном сайте администрации МО «Котлас», в соответствующем подразделе раздела «Градостроительство», не позднее пяти рабочих дней со дня его подписания председателем публичных слушаний.

Статья 13. Особенности организации и проведения публичных слушаний по проекту генерального плана и проекту правил землепользования и застройки

1. Публичные слушания по проекту генерального плана и проекту правил землепользования и застройки, проекту внесения изменений в один из указанных утвержденных документов, проводятся в каждом населенном пункте МО «Котлас», за исключением случаев:

1) подготовки изменений в правила землепользования и застройки в части внесения изменений в градостроительный регламент, установленный для конкретной территориальной зоны, публичные слушания по внесению изменений в правила землепользования и застройки проводятся в границах территориальной зоны, для которой установлен такой градостроительный регламент;

2) подготовки изменений в генеральный план в отношении части территории городского округа публичные слушания проводятся с участием правообладателей земельных участков и (или) объектов капитального строительства, находящихся в границах территории городского округа, в отношении которой осуществлялась подготовка указанных изменений.

2. При проведении публичных слушаний в целях обеспечения участников публичных слушаний равными возможностями для участия в публичных слушаниях территория населенного пункта может быть разделена на части.

Статья 14. Особенности проведения публичных слушаний проекту планировки территории, проекту межевания территории

1. Предметом публичных слушаний по проекту планировки территории, содержащему в своем составе проекты межевания территории, являются следующие вопросы:

1) подтверждение соответствия проекта планировки территории генеральному плану городского округа;

2) подтверждение соответствия проекта планировки территории требованиям технических регламентов (а вплоть до их вступления в установленном порядке в силу - нормативных технических документов в части, не противоречащей Федеральному закону «О техническом регулировании» и Градостроительному кодексу Российской Федерации);

3) подтверждение учета в проекте планировки существующих правовых фактов;

4) подтверждение соответствия проекта планировки территории требованию, согласно которому размеры земельных участков

в границах застроенных территорий должны устанавливаться с учетом фактического землепользования и градостроительных нормативов и правил землепользования и застройки, действовавших в период застройки территории;

5) характеристики планируемого развития территории и размещения объектов на территории, применительно к которой подготовлен проект планировки территории;

6) красные линии, посредством которых определяются и изменяются границы прохождения линейных объектов (в случаях, когда для этого не используются границы зон действия сервитутов) с учетом необходимости, целесообразности и возможности изъятия земельных участков для государственных или муниципальных нужд;

7) наличие в пределах застроенной территории свободных от прав третьих лиц земельных участков, которые могут быть предоставлены для строительства в порядке, определенном в соответствии с земельным законодательством;

8) земельные участки, предлагаемые в границах зон действия публичных сервитутов для обеспечения прохода, проезда неограниченному кругу лиц.

При обсуждении проектов планировок территорий без проектов межевания территорий в составе проекта планировки территории предметом публичных слушаний являются вопросы 1 – 3, 5, 6, установленные в настоящей части.

В случае принятия решения о проведении публичных слушаний по проектам межевания территории, подготовленным в виде отдельного документа, предметом обсуждения на публичных слушаниях являются вопросы 1 – 4, 7, 8, установленные настоящей частью.

2. Если по результатам публичных слушаний по проекту документации по планировке территории, подготовленному по инициативе заинтересованных физических или юридических лиц, выявилась необходимость внесения изменений в представленный проект, организатор публичных слушаний может в заключении о результатах публичных слушаний рекомендовать Главе МО «Котлас» предложить указанным лицам внести соответствующие изменения.

ПРИЛОЖЕНИЕ № 1
к Положению

ОПОВЕЩЕНИЕ О НАЧАЛЕ ПУБЛИЧНЫХ СЛУШАНИЙ

по проекту: _____
(наименование проекта)

Данный проект подготовлен в отношении территории _____.

К участию в публичных слушаниях приглашаются _____.

Срок проведения публичных слушаний с _____ по _____.

Проект и информационные материалы к нему представлены на экспозиции по адресу: _____.

Экспозиция открыта с _____ (дата открытия экспозиции) по _____ (дата закрытия экспозиции).
Часы работы _____ (дата, время), на выставке проводятся консультации по теме публичных слушаний.

Проект и информационные материалы к нему размещены на официальном сайте администрации МО «Котлас» в информационно-телекоммуникационной сети «Интернет» по адресу: www.kotlas-city.ru в подразделе «_____» раздела «Градостроительство» с _____ (дата размещения на сайте).

Собрание участников публичных слушаний состоится _____ (дата, время) по адресу: _____.
Время начала регистрации участников _____ (не менее чем за 30 мин. до начала собрания).

Предложения и замечания участников публичных слушаний принимаются в срок с _____ по _____:

- 1) в письменной или устной форме в ходе проведения собрания участников публичных слушаний;
- 2) в письменной форме в адрес организатора публичных слушаний;
- 3) посредством записи в книге (журнале) учета посетителей экспозиции проекта.

Участникам публичных слушаний в целях идентификации необходимо представить сведения о себе (фамилию, имя, отчество (при наличии), дату рождения, адрес места жительства (регистрации) - для физических лиц; наименование, основной государственный регистрационный номер, место нахождения и адрес - для юридических лиц) с приложением документов, подтверждающих такие сведения. Участники публичных слушаний, являющиеся правообладателями соответствующих земельных участков и (или) расположенных на них объектов капитального строительства и (или) помещений, являющихся частью указанных объектов капитального строительства, также представляют сведения соответственно о таких земельных участках, объектах капитального строительства, помещениях, являющихся частью указанных объектов капитального строительства, из Единого государственного реестра недвижимости и иные документы, устанавливающие или удостоверяющие их права на такие земельные участки, объекты капитального строительства, помещения, являющиеся частью указанных объектов капитального строительства.

Организатор публичных слушаний _____

Номера контактных справочных телефонов организатора публичных слушаний: _____

Почтовый адрес организатора публичных слушаний: _____

ПРОТОКОЛ ПУБЛИЧНЫХ СЛУШАНИЙ

(дата начала публичных слушаний) «___» _____ - «___» _____ 20__ г.
(дата окончания публичных слушаний)

г. КОТЛАС

по проекту: _____

Публичные слушания назначены постановлением администрации МО «Котлас» от «___» _____ 20__ г. № ____
«_____»

Организатор публичных слушаний: _____

Председатель публичных слушаний: _____
(ФИО, должность)

Секретарь публичных слушаний: _____
(ФИО, должность)

Приглашенные: _____
(ФИО, должность)

Организация разработчик : _____

Состав демонстрационных материалов: _____

Дата и источник опубликования оповещения о начале публичных слушаний:

Оповещение о начале публичных слушаний размещено на официальном сайте администрации МО «Котлас» в информационно-телекоммуникационной сети «Интернет» по адресу: <http://kotlas-city.ru/>:

- в подразделе «Новости в сфере строительства» раздела «Градостроительство» «___» _____ г.;
- в разделе «Все новости» «___» _____ г.

Информация, содержащаяся в опубликованном оповещении о начале публичных слушаний:

Проект подготовлен в отношении территории _____.

К участию в публичных слушаниях приглашены _____.

Срок проведения публичных слушаний с _____ по _____.

Проект и информационные материалы к нему представлены на экспозиции по адресу: _____.

Экспозиция открыта с _____ (дата открытия экспозиции) по _____ (дата закрытия экспозиции).
Часы работы _____ (дата, время), на выставке проводятся консультации по теме публичных слушаний.

Проект и информационные материалы к нему размещены на официальном сайте администрации МО «Котлас» в информационно-телекоммуникационной сети «Интернет» по адресу: www.kotlas-city.ru в подразделе «_____» раздела «Градостроительство» с _____ (дата размещения на сайте).

Собрание участников публичных слушаний состоялось _____ (дата, время) по адресу: _____.

Предложения и замечания участников публичных слушаний принимались в срок с _____ по _____:

- 1) в письменной или устной форме в ходе проведения собрания участников публичных слушаний;
- 2) в письменной форме в адрес организатора публичных слушаний;
- 3) посредством записи в книге (журнале) учета посетителей экспозиции проекта.

Содержание предложений и замечаний участников публичных слушаний

1. Предложения и замечания поступившие посредством записи в книге (журнале) учета посетителей экспозиции проекта от:

1.1. граждан постоянно проживающих на территории в пределах которой проводятся публичные слушания:

1) _____
(Ф.И.О., замечание, предложение)

1.2. иных участников публичных слушаний:

1) _____
(Ф.И.О., замечание, предложение)

2. Предложения и замечания поступившие в письменной или устной форме в ходе проведения собрания или собраний участников публичных слушаний от:

2.1. граждан постоянно проживающих на территории в пределах которой проводятся публичные слушания:

1) _____
(Ф.И.О., замечание, предложение)

2.2. иных участников публичных слушаний:

1) _____
(Ф.И.О., замечание, предложение)

3. Предложения и замечания поступившие в письменной форме в адрес организатора публичных слушаний от:

3.1. граждан постоянно проживающих на территории в пределах которой проводятся публичные слушания:

- 1) _____
(Ф.И.О., замечание, предложение)
- 3.2. иных участников публичных слушаний:
- 1) _____
(Ф.И.О., замечание, предложение)

Иных предложений и замечаний не последовало.

Приложение: Перечень принявших участие в рассмотрении проекта участников публичных слушаний - в 1 экз. на ____ л..

Председатель публичных слушаний _____ (Ф.И.О., подпись)

Секретарь публичных слушаний _____ (Ф.И.О., подпись)

ПРИЛОЖЕНИЕ № 5
к Положению

ПРИЛОЖЕНИЕ № 1
к протоколу публичных слушаний
« ____ » _____ - « ____ » _____ 20__ г.

ПЕРЕЧЕНЬ УЧАСТНИКОВ ПУБЛИЧНЫХ СЛУШАНИЙ

по проекту: _____
(наименование проекта)

№ п/п	Дата принятия участия в рассмотрении проекта	Фамилия, имя, отчество (при наличии) - для физических лиц; наименование, основной государственный регистрационный номер - для юридических лиц	Дата рождения - для физических лиц	Адрес места жительства (регистрации) - для физических лиц; место нахождения и адрес - для юридических лиц	Подпись	Согласие на обработку персональных данных (Подпись)

Секретарь публичных слушаний _____ (Ф.И.О., подпись)

ПРИЛОЖЕНИЕ № 7
к Положению

ЗАКЛЮЧЕНИЕ О РЕЗУЛЬТАТАХ ПУБЛИЧНЫХ СЛУШАНИЙ

от « ____ » _____ 20__ г.

г. КОТЛАС

по проекту: _____

Настоящее заключение подготовлено на основании протокола публичных слушаний « ____ » _____ - « ____ » _____ 20__ г.

Организатор публичных слушаний _____.

Количество участников публичных слушаний _____ чел.

Дата, время и место проведения собрания (собраний) участников публичных слушаний:

«__» _____ г. в _____ часов по адресу: _____;

«__» _____ г. в _____ часов по адресу: _____.

Содержание предложений и замечаний участников публичных слушаний		
Кол-во	предложения и замечания участников публичных слушаний	рекомендации организатора публичных слушаний
1. Предложения и замечания поступившие посредством записи в книге (журнале) учета посетителей экспозиции проекта от:		
1.1.	граждан постоянно проживающих на территории в пределах которой проводятся публичные слушания:	
1)		
1.2.	иных участников публичных слушаний:	
1)		
2. Предложения и замечания поступившие в письменной или устной форме в ходе проведения собрания или собраний участников публичных слушаний от:		
	(дата, время проведения собрания)	
2.1.	граждан постоянно проживающих на территории в пределах которой проводятся публичные слушания:	
1)		
2.2.	иных участников публичных слушаний:	
1)		
3. Предложения и замечания поступившие в письменной форме в адрес организатора публичных слушаний от:		
3.1.	граждан постоянно проживающих на территории в пределах которой проводятся публичные слушания:	
1)		
3.2.	иных участников публичных слушаний:	
1)		

Выводы по результатам публичных слушаний:

1. Публичные слушания по проекту _____
(наименование проекта)
считать _____.
(состоявшимся/не состоявшимся)

2. Рекомендовать Главе МО «Котлас» учесть рекомендации организатора публичных слушаний о целесообразности/ нецелесообразности учета внесенных участниками публичных слушаний предложений и замечаний и принять решение _____.

Настоящее заключение о результатах публичных слушаний подлежит официальному опубликованию в периодическом печатном издании - газете «Новый Котлас» и размещению на официальном сайте администрации МО «Котлас» в информационно-телекоммуникационной сети «Интернет» в подразделе «_____» раздела «Градостроительство».

Председатель публичных слушаний _____ (_____)
(подпись, Ф.И.О.)



Муниципальное образование «Котлас»
Собрание депутатов пятого созыва
Семьдесят третья сессия

Р Е Ш Е Н И Е

от «14» июня 2018 г.

г. Котлас

№ 283-н

Об установлении границ территории
ТОС № 28 «Шанхай»

Руководствуясь статьями 25, 26 Устава муниципального образования «Котлас», Собрание депутатов муниципального образования «Котлас» р е ш и л о:

1. Установить территорию осуществления общественного самоуправления ТОС № 28 «Шанхай» в границах домов №№ с 12 по 54 по улице Трудовая; с 3 по 50 по улице Баумана; с 1 по 58 по улице Димитрова; с 8 по 19 по улице Клары Цеткин в пос. Вычегодский.

2. Настоящее решение подлежит официальному опубликованию в периодическом печатном издании – газете «Новый Котлас».

**Председатель Собрания депутатов МО «Котлас» А.Ю.Степанов
Глава муниципального образования «Котлас» А.В.Бральнин**

Итоги аукционов 18.06.2018

«Комитет по управлению имуществом администрации МО «Котлас» извещает, что 18 июня 2018 года состоялся аукцион на право заключения договора аренды земельного участка, местоположение земельного участка: Архангельская область, г. Котлас, ул. Восточная, 44, площадью 1027 кв.м., кадастровый номер: 29:24:050301:1022, разрешенное использование: для индивидуального жилищного строительства. Победителем аукциона, предложившим наибольший размер арендной платы, признан Коршиков Валерий Васильевич, 25.05.1982 г.р., паспорт 1102 № 723568. Размер годовой арендной платы составил 190538,04 (Сто девяносто тысяч пятьсот тридцать восемь рублей 04 копейки) рублей.

Так же извещаем, что 18 июня 2018 года состоялся аукцион по продаже в собственность земельного участка, местоположение земельного участка: Архангельская область, МО «Котлас», п. Вычегодский, ул. Береговая, 22-б, площадью 1500 кв.м., кадастровый номер: 29:07:130402:2644, разрешенное использование земельного участка: для индивидуального жилищного строительства. Победителем аукциона, предложившим наибольший размер выкупной стоимости, признан Сакерин Денис Александрович, 25.11.1980 г.р., паспорт гражданин 4003 № 467326. Выкупная стоимость составила 971856,00 (Девятьсот семьдесят одна тысяча восемьсот пятьдесят шесть рублей 00 копеек) рублей.

На основании пункта 14 статьи 39.12 Земельного кодекса РФ в связи с тем, что по результатам рассмотрения заявок на участие в аукционе (15 июня 2018 года) по окончании срока подачи заявок на участие в аукционе подана только одна заявка на участие в аукционе, аукцион признан несостоявшимся и право на заключение договора аренды земельного участка, местоположение: Архангельская область, в 23 метрах на север от ориентира за пределами участка, адрес ориентира: Архангельская область, пос. Вычегодский, пер. 2-й Асеевский, дом 7, площадью 629 кв.м., кадастровый номер 29:07:130404:502, разрешенное использование: бытовое обслуживание, по начальному размеру ежегодной арендной платы в размере 58116,00 (Пятьдесят восемь тысяч сто шестнадцать) рублей в год приобрел единственный участник аукциона – Иванова Валентина Николаевна, 13.10.1959 г.р., паспорт 1104 № 377420.

Комитет по управлению имуществом администрации МО «Котлас» извещает, что 18 июня 2018 года в связи с отсутствием заявок не состоялись аукционы:

- на право заключения договора аренды земельного участка, местоположение: Архангельская область, г. Котлас, Восточное шоссе, площадью 18163 кв.м., кадастровый номер: 29:24:040105:1320, разрешенное использование: магазины;

- по продаже в собственность земельного участка, местоположение:

Архангельская область, г.Котлас, квартал № 71, стр.лит. 12, площадью 1385 кв.м., кадастровый номер: 29:24:050302:13, разрешенное использование земельного участка: для строительства индивидуального жилого дома».

Открытое акционерное общество «ДСК»
165300 г. Котлас, ул. Мартемьяновская, д.29-а
тел: (81837) 3-40-30, email: 29dsk@rambler.ru

Приложение
к решению Собрании депутатов МО «Котлас»
от 14 июня 2018 г. № 280-н

УТВЕРЖДЕН
решением Собрании депутатов МО «Котлас»
от 18 сентября 2014 г. № 66-н

Заказчик:

Администрация муниципального образования «Котлас»

**Генеральный план городского округа
«Котлас»**

(положение о территориальном планировании)

(в ред. решений Собрании депутатов МО «Котлас» от 24.12.2015 № 139-н,
от 14.09.2017 № 226-н)

Директор

Вавилов А.П.

Главный инженер

Волков С.Ю.

г. Котлас
2018 г.

СОСТАВ ПРОЕКТА:

I. Проект генерального плана городского округа:

1. Пояснительная записка:

Положение о территориальном планировании, том I

2. Графические материалы:

№№ п/п	Названия схем	Категория схем	Масштаб схем
ГП-1.1	Карта планируемого размещения объектов местного значения городского округа «Котлас»	генеральный план	1:5 000
ГП-1.2	Карта границ населенных пунктов, входящих в состав городского округа «Котлас»	генеральный план	1:25 000
ГП-1.3	Карта функциональных зон городского округа «Котлас»	генеральный план	1:5 000

II. Материалы по обоснованию генерального плана:

1. Пояснительная записка:

Современное состояние территории, том I

Проектные предложения, том II

2. Графические материалы:

№№ п/п	Названия схем	Категория схем	Масштаб схем
ГП-2.1	Схема местоположения городского округа «Котлас» в Котласской групповой системе населенных пунктов	материалы по обоснованию генерального плана	
ГП-2.2	Карта современного использования территории городского округа «Котлас» (опорный план)	материалы по обоснованию генерального плана	1:5 000
ГП-2.3	Карта комплексной оценки территории городского округа «Котлас»	материалы по обоснованию генерального плана	1:5 000
ГП-2.4	Карта ограничений использования городского округа «Котлас»	материалы по обоснованию генерального плана	1:5 000
ГП-2.5	Карта планируемого развития инженерной инфраструктуры городского округа «Котлас». Водоснабжение и водоотведение.	материалы по обоснованию генерального плана	1:5 000

ГП-2.6	Карта планируемого развития инженерной инфраструктуры городского округа «Котлас». Теплоснабжение и газоснабжение.	материалы по обоснованию генерального плана	1:5 000
ГП-2.7	Карта планируемого развития инженерной инфраструктуры городского округа «Котлас». Сети электроснабжения и телефонизации.	материалы по обоснованию генерального плана	1:5 000
ГП-2.8	Карта транспортной инфраструктуры территории и инженерной подготовки городского округа «Котлас».	материалы по обоснованию генерального плана	1:5 000
ГП-2.9	Карта территорий, подверженных риску возникновения чрезвычайных ситуаций природного и техногенного характера	материалы по обоснованию генерального плана	1:5 000
ГП-2.10	Карта существующих и проектируемых границ земель различных категорий городского округа «Котлас»	материалы по обоснованию генерального плана	1:50 000

В разработке проекта принимали участие:

Проекта генерального плана городского округа «Котлас», утвержденного в 2014 году (в ред. 2015 года)

ЗАО «Архитектурно-планировочное бюро-сервис»	
Директор бюро	Жирнова Ю.В.
Руководитель градостроительного сектора	Богачева Е.Н.
Главный инженер проекта	Русанов И.И.
Функционально-планировочная организация территории МО:	
Инженер	Нерадовская Е.Е.
Социально-экономическое развитие:	
Специалист	Кравченко М.П.
Инженерная инфраструктура:	
водоснабжение, водоотведение	Шильковская Е.Н.
теплоснабжение, газоснабжение	Грушина М.В.
электроснабжение	Носков М.С.
Охрана природы и рациональное природопользование:	
Эколог	Снегова Н.Н.

Проекта внесения изменений в генеральный план городского округа «Котлас» 2017 года:

ООО «Архитектурно-планировочное бюро-сервис»	
Директор	Суконкин С.Ю.
Руководитель отдела ГЗ и ТП	Богачева Е.Н.
Главный инженер проекта	Русанов И.И.

Проекта внесения изменений в генеральный план городского округа «Котлас» 2018 года:

ООО «ДСК»	
Директор	Вавилов А.П.
Главный инженер проекта	Волков С.Ю.
Инженер	Сметанина Г.Г.

СОДЕРЖАНИЕ

ВВЕДЕНИЕ	6
ГЛАВА I. ОБЩИЕ ПОЛОЖЕНИЯ	9
СТАТЬЯ 1. ОСНОВНЫЕ ПОНЯТИЯ	9
СТАТЬЯ 2. ОСНОВАНИЯ ДЛЯ РАЗРАБОТКИ ГРАДОСТРОИТЕЛЬНОЙ ДОКУМЕНТАЦИИ	10
СТАТЬЯ 3. СОСТАВ ДОКУМЕНТАЦИИ ГЕНЕРАЛЬНОГО ПЛАНА	10
СТАТЬЯ 4. ЦЕЛИ И ЗАДАЧИ ГЕНЕРАЛЬНОГО ПЛАНА	11
<i>Статья 4.1. Цели генерального плана</i>	11
<i>Статья 4.2. Задачи генерального плана</i>	12
ЗАДАЧИ ТЕРРИТОРИАЛЬНОГО ПЛАНИРОВАНИЯ ПО СОВЕРШЕНСТВОВАНИЮ ФУНКЦИОНАЛЬНО-ПЛАНИРОВОЧНОЙ СТРУКТУРЫ	13
ЗАДАЧИ ТЕРРИТОРИАЛЬНОГО ПЛАНИРОВАНИЯ ПО РАЗВИТИЮ И РАЗМЕЩЕНИЮ ОБЪЕКТОВ КАПИТАЛЬНОГО СТРОИТЕЛЬСТВА МЕСТНОГО ЗНАЧЕНИЯ	14
СТАТЬЯ 5. ОСНОВНЫЕ ПРИНЦИПЫ ГРАДОСТРОИТЕЛЬНОГО РАЗВИТИЯ	18
ГЛАВА II. ПРОЕКТНОЕ ПРЕДЛОЖЕНИЕ	20
СТАТЬЯ 6. ЭКОНОМИЧЕСКОЕ РАЗВИТИЕ	20
СТАТЬЯ 7. АРХИТЕКТУРНО-ПЛАНИРОВОЧНАЯ СТРУКТУРА. СХЕМА РАССЕЛЕНИЯ	20
СТАТЬЯ 8. НАСЕЛЕНИЕ	31
СТАТЬЯ 9. ЖИЛИЩНЫЙ ФОНД	32
СТАТЬЯ 10. СОЦИАЛЬНО-КУЛЬТУРНОЕ ОБСЛУЖИВАНИЕ	33
СТАТЬЯ 11. ПРОМЫШЛЕННАЯ ИНФРАСТРУКТУРА	37
СТАТЬЯ 12. ТРАНСПОРТНАЯ ИНФРАСТРУКТУРА	40
СТАТЬЯ 13. ИНЖЕНЕРНАЯ ИНФРАСТРУКТУРА	45
<i>Статья 13.1 Водоснабжение</i>	45
<i>Статья 13.2 Водоотведение</i>	51
<i>Статья 13.3 Газоснабжение</i>	58
<i>Статья 13.4 Теплоснабжение</i>	62
<i>Статья 13.5 Электроснабжение</i>	65
<i>Статья 13.6 Связь</i>	66
<i>Статья 13.7 Инженерная подготовка территории</i>	67
СТАТЬЯ 14. ОХРАНА ОКРУЖАЮЩЕЙ СРЕДЫ	68
<i>Статья 14.1 Санитарная очистка территории</i>	71
<i>Статья 14.2 Флора и фауна</i>	72
СТАТЬЯ 15. ОХРАНА ОБЪЕКТОВ ИСТОРИКО-КУЛЬТУРНОГО НАСЛЕДИЯ	72
ГЛАВА III. ОСНОВНЫЕ ТЕХНИКО-ЭКОНОМИЧЕСКИЕ ПОКАЗАТЕЛИ ПО ГЕНЕРАЛЬНОМУ ПЛАНУ ГОРОДСКОГО ОКРУГА «КОТЛАС»	74
<i>Приложение 1</i>	82
<i>Приложение 2</i>	83

ВВЕДЕНИЕ

1. Генеральный план городского округа «Котлас» является основным документом его территориального планирования. Он определяет назначение территории исходя из совокупности социальных, экономических, экологических и иных факторов, в целях обеспечения устойчивого развития территории, развития инженерной, транспортной и социальной инфраструктур, обеспечения учета интересов граждан и их объединений, Российской Федерации, субъекта Российской Федерации – Архангельской области.

Документация территориального планирования городского округа «Котлас» выполнена в составе материалов, в соответствии со следующими законами и нормативными правовыми актами:

- Градостроительный кодекс РФ, от 29.12.2004 №190-ФЗ.
- Земельный кодекс РФ, от 25.10.2001 №136-ФЗ.
- Водный кодекс РФ от 03.06.2006 №74-ФЗ.
- Федеральный закон «Об общих принципах организации местного самоуправления в Российской Федерации» от 6 октября 2003 г., №131-ФЗ;
- Федеральный закон «Об охране окружающей среды» от 10 января 2002 г., №7-ФЗ;
- Федеральный закон «Об объектах культурного наследия (памятниках истории и культуры) народов Российской Федерации» от 25 июня 2002 г., №73-ФЗ;
- Инструкция о порядке разработки, согласования, экспертизы и утверждения градостроительной документации (утв. Постановлением Госстроя РФ от 29 октября 2002г., №150).
- Закон РФ «О недрах» от 21.02.1992 № 2395-1.

- СП 42.13330.2011 от 20.05.2011 “Градостроительство. Планировка и застройка городских и сельских поселений”.

- СанПиН 2.2.1/2.1.1.1200-03 “О введении в действие новой редакции санитарно-эпидемиологических правил и нормативов СанПиН 2.2.1/2.1.1.1200-03 “Санитарно-защитные зоны и санитарная классификация предприятий, сооружений и иных объектов” (с изменениями на 9 сентября 2010 года)”, утвержден постановлением Главного государственного санитарного врача РФ от 25.09.2007 № 74.

- Приказ Минрегиона России «Об утверждении Требований к описанию и отображению в документах территориального планирования объектов федерального значения, объектов регионального значения, объектов местного значения», от 30.01.2012 № 19

- Приказ Минрегиона России «Об утверждении Методических рекомендаций по разработке проектов генеральных планов поселений и городских округов» от 26 мая 2011 года №244

- Приказ ГУГПС МЧС России «НПБ 101-95 Нормы проектирования объектов пожарной охраны» от 30.12.1994 №101-95

2. Исходный год проектирования – 2013, расчетный срок – 2038 год, с выделением первой очереди – 2018 год.

Муниципальное образование «Котлас» является муниципальным образованием Архангельской области. Имеет статус городского округа. Границы территории МО «Котлас» утверждены областным законом Архангельской области от 16.12.2014 № 218-13-ОЗ «Об изменении границ города областного значения Котлас и Котласского района Архангельской области и о внесении изменений в областной закон «Об описании границ территории муниципального образования «Котлас» и областной закон «Об описании границ территорий муниципального образования «Котласский муниципальный район» и вновь образованных в его составе муниципальных образований» (принят Архангельским областным Собранием депутатов 10.12.2014). Общая площадь МО «Котлас» составляет 8233,17 га.

Городской округ «Котлас» расположено на юго-востоке Архангельской области, граничит с МО «Котласский муниципальный район».

Транспортные связи муниципального образования «Котлас» обеспечиваются автомобильным, железнодорожным, водным и воздушным транспортом. Опорная автодорожная сеть состоит из автомобильной дороги регионального или межмуниципального значения Котлас - Сыктывкар.

Воздушный транспорт представлен аэропортом в г. Котлас.

Железнодорожный, воздушный транспорт в муниципальном образовании развит.

Административным центром городского округа «Котлас» является город Котлас.

В земли муниципального образования входят земли населенных пунктов, земли промышленности, энергетики, транспорта, связи, радиовещания, телевидения, информатики, земли для обеспечения космической деятельности, земли обороны, безопасности, земли иного специального назначения, и земли лесного фонда, на прирезанных территориях - земли лесного фонда, земли промышленности, энергетики, транспорта, связи, радиовещания, телевидения, информатики, земли для обеспечения космической деятельности, земли обороны, безопасности и земли иного специального назначения.

В настоящее время территория городского округа «Котлас» включает 4 населённых пункта, а именно город Котлас, рабочий посёлок Вычегодский и деревни Слуда и Свининская. Количество населения на 01.01.2013 год составило 73517 человек.

Глава I. Общие положения

Статья 1. Основные понятия

Градостроительная деятельность – деятельность по развитию территории города, осуществляемая в виде территориального планирования, градостроительного зонирования, планировки территорий, архитектурно-строительного проектирования, строительства, капитального ремонта, реконструкции объектов капитального строительства.

Генеральный план муниципального образования – документ территориального планирования муниципального образования.

Зоны с особыми условиями использования территорий – охранные, санитарно-защитные зоны, зоны охраны объектов культурного наследия (памятников истории и культуры) народов Российской Федерации (далее – объекты культурного наследия), водоохранные зоны, зоны охраны источников питьевого водоснабжения, зоны охраняемых объектов, иные зоны, установленные в соответствии с законодательством Российской Федерации.

Инвестор – физическое или юридическое лицо, финансирующее градостроительную деятельность по формированию территориально-имущественных комплексов за счет собственных, заемных или привлеченных средств.

Инвестиционный проект – обоснование экономической целесообразности.

Объект капитального строительства – здание, строение, сооружение, объекты, строительство которых не завершено (далее – объекты незавершенного строительства), за исключением временных построек, киосков, навесов и других подобных построек.

Территориальное планирование – планирование развития территорий, в том числе для установления функциональных зон, зон планируемого размещения

объектов капитального строительства для государственных или муниципальных нужд, зон с особыми условиями использования территорий.

Функциональные зоны - зоны, для которых документами территориального планирования определены границы и функциональное назначение.

Градостроительное зонирование - зонирование территорий муниципальных образований в целях определения территориальных зон и установления градостроительных регламентов.

Территориальные зоны - зоны, для которых в правилах землепользования и застройки определены границы и установлены градостроительные регламенты.

Статья 2. Основания для разработки градостроительной документации

Документы территориального планирования являются обязательными для органов государственной власти, органов местного самоуправления при принятии ими решений и реализации таких решений (по п.3 статьи 9 главы 3 Градостроительного кодекса Российской Федерации). Документы территориального планирования субъектов Российской Федерации и документы территориального планирования муниципальных образований не подлежат применению в части, противоречащей утвержденным документам территориального планирования Российской Федерации, со дня утверждения (часть дополнена с 25 марта 2011 года Федеральным законом от 20 марта 2011 года N 41-ФЗ - см. предыдущую редакцию).

Генеральный план городского округа «Котлас» является основным документом, определяющим долгосрочную стратегию его градостроительного развития и условия формирования среды жизнедеятельности.

Статья 3. Состав документации генерального плана

В соответствии с п. 3 ст. 23 ГК РФ № 190-ФЗ генеральные планы включают в себя карту планируемого размещения объектов капитального строительства

местного значения, карту границ населенных пунктов, карту функциональных зон поселения или городского округа и положение о территориальном планировании.

В соответствии с п. 6 ст. 23 ГК РФ № 190-ФЗ к генеральному плану прилагаются материалы по его обоснованию в текстовой форме и в виде карт.

Статья 4. Цели и задачи генерального плана

Статья 4.1. Цели генерального плана

Целью градостроительного развития муниципального образования является обеспечение его устойчивого развития, создание благоприятной среды жизнедеятельности человека, сохранение исторического наследия, качественное улучшение среды.

Выделяются следующие цели:

- Обеспечение экологической безопасности и снижение уровня негативного воздействия хозяйственной деятельности на окружающую среду;

- Сохранение и развитие зеленого фонда;

- Охрана объектов культурного наследия, создание условий для развития отдыха населения;

- Улучшение жилищных условий населения и качества жилищного фонда, повышение комплексности и разнообразия жилой застройки;

- Развитие и совершенствование системы обслуживания населения;

- Создание условий для миграционной привлекательности, увеличение естественного прироста населения;

- Обеспечение развития и совершенствования транспортной и инженерной инфраструктур;

- Реорганизация и эффективное использование производственных и коммунальных территорий;

- Создание условий для инвестиционной привлекательности территории

- Обеспечение учета интересов граждан и их объединений, Российской Федерации, Архангельской области, соседних муниципальных образований.

Статья 4.2. Задачи генерального плана

Задачами территориального планирования городского округа являются:

- обеспечение совершенствования функционально-планировочной структуры городского округа с выделением территориальных зон;

- обеспечение размещения объектов капитального строительства местного значения с учетом расчетной численности населения и прогнозируемых показателей социально-экономического развития городского округа для удовлетворения потребностей населения в жилье, местах приложения труда, объектах социальной инфраструктуры и иных объектов обслуживания и повышения инвестиционной привлекательности городского округа;

- создание условий для реализации пространственных интересов Российской Федерации, Архангельской области, прилегающих муниципальных образований с учетом требований безопасности жизнедеятельности, экологического и санитарного благополучия;

- снижение риска возникновения и уменьшение последствий от чрезвычайных ситуаций природного и техногенного характера;

- создание условий для обеспечения доступа маломобильных групп населения, в том числе инвалидов, к объектам социальной инфраструктуры (жилым, общественным и производственным зданиям, строениям и сооружениям, спортивным сооружениям, местам отдыха, культурно-зрелищным и другим учреждениям), а также для беспрепятственного пользования железнодорожным, междугородным автомобильным транспортом и всеми видами городского и пригородного пассажирского транспорта, средствами связи и информации;

- обеспечение соблюдения прав и законных интересов физических и юридических лиц, в том числе правообладателей земельных участков и объектов капитального строительства, находящихся на территории городского округа;
- обеспечение реализации полномочий органов местного самоуправления по вопросам местного значения городского округа.

Задачи территориального планирования по совершенствованию функционально-планировочной структуры

К задачам территориального планирования по совершенствованию функционально-планировочной структуры городского округа относятся:

- сохранение сложившейся функционально-планировочной структуры городского округа;
- повышение эффективности использования и качества среды ранее освоенных территорий за счет выборочной реконструкции кварталов, на территории которых располагается аварийный и ветхий муниципальный жилой фонд;
- развитие и преобразование функциональной структуры городского округа в соответствии с прогнозируемыми направлениями развития его экономики, с учетом обеспечения необходимых территориальных ресурсов для основных отраслей экономики: промышленности, внешнего транспорта, туризма, коммерческо-деловой сферы (финансы, кредит, страхование, оптовая торговля, операции с недвижимым имуществом, информатизация, связь);
- обеспечение размещения объектов капитального строительства в соответствии с прогнозируемыми параметрами развития городского округа «Котлас»;
- дальнейшее развитие системы общественных центров городского округа за счет создания центральной многофункциональной общественно-деловой зоны и локальных общественно-деловых центров на вновь создаваемых территориях нового жилищного строительства;
- формирование территорий для осуществления полномочий местного значения в части осуществления жилищного строительства, строительства объектов социального и бытового обслуживания населения, объектов образования, объектов досуга и культуры, объектов здравоохранения, объектов физической культуры и массового спорта, обеспечивающих удовлетворение потребностей населения, организацию проведения официальных физкультурно-оздоровительных и спортивных мероприятий местного значения;
- формирование улично-дорожной сети, обеспечивающей удобные связи между жилыми кварталами, местами приложения труда и отдыха населения;
- формирование системы зеленых насаждений общего пользования.

Задачи территориального планирования по развитию и размещению объектов капитального строительства местного значения

Задачи по развитию и размещению объектов капитального строительства промышленно-коммунального назначения

К задачам развития и размещения производственных объектов местного значения относится создание условий для размещения объектов промышленно-коммунального назначения, в том числе малого и среднего бизнеса в сложившихся промышленно-коммунальных зонах.

Задачи по развитию и размещению объектов жилищного фонда

К задачам по развитию и размещению жилищного строительства относятся:

- размещение объектов жилищного строительства в соответствующих жилых зонах;
- обеспечение условий роста объемов и повышения качества жилищного фонда городского округа при обязательном выполнении экологических, санитарно-гигиенических и градостроительных требований;
- увеличение жилищного фонда с доведением средней жилищной обеспеченности на 1 жителя до 30 м² на расчетный срок;
- сохранение преобладания в сельских населённых пунктах индивидуальной жилой застройки с повышением ее качества (полное инженерное обеспечение, доступ к информационным сетям);
- обеспечение малоимущих граждан, проживающих в городском округе «Котлас» и нуждающихся в улучшении жилищных условий, жилыми помещениями в соответствии с жилищным законодательством;
- сокращение и ликвидация физически и морально устаревшего жилищного фонда, в т.ч. расселение ветхого и аварийного фонда;
- развитие новых типов жилья, включая увеличение доли малоэтажной жилой застройки.

Задачи по развитию и размещению объектов обслуживания

К задачам по развитию и размещению объектов обслуживания относятся:

- размещение объектов обслуживания в общественно-деловых зонах и во встроенных помещениях в объектах жилой и общественной застройки;

- удовлетворение потребностей населения в учреждениях обслуживания с учетом прогнозируемых характеристик социально-экономического развития, социальных норм и нормативов;

- обеспечение равных условий доступности объектов и учреждений обслуживания для всех жителей городского округа с учетом маломобильных групп населения, в том числе инвалидов.

Задачи по развитию и размещению объектов транспортной инфраструктуры

К задачам по развитию и размещению объектов транспортной инфраструктуры относятся:

- создание единой транспортной системы Архангельской области, интегрированной в общероссийскую систему транспортных коммуникаций и обеспечивающей оптимальные способы доставки грузов и пассажиров;

- формирование единой дорожной сети на основе скоординированного развития федеральных, региональных и местного значения автомобильных дорог;

- увеличение пропускной способности автодорог путем их модернизации и реконструкции;

- строительство обходов населенных пунктов и подъездов ко всем транспортным узлам;

- содействие росту экономической активности во всех отраслях экономики путем сокращения времени и улучшения доставки грузов и пассажиров, внедрения логистических схем транспортного обслуживания, расширения транспортной доступности территорий и населенных мест;

- развитие улично-дорожной сети в населенных пунктах городского округа «Котлас» для обеспечения транспортных связей между жилыми, производственными и рекреационными зонами, а также объектами социального, культурного и бытового назначения;

- дальнейшее формирование сети магистральных улиц;

- создание условий для размещения объектов автосервиса, хранения индивидуальных автомобилей;

- обеспечение безопасности передвижения пешеходов и автомобильного транспорта при пересечении линии железной дороги.

Задачи по развитию и размещению объектов инженерной инфраструктуры

К задачам по развитию и размещению объектов инженерной инфраструктуры относятся:

- организация в границах городского округа надёжного водоснабжения и водоотведения, электро-, тепло и газоснабжения, как элементов обеспечения территориального развития населенных пунктов, ускоренного экономического роста и роста инвестиционной привлекательности;

- создание условий для обеспечения объектами инженерной инфраструктуры потребителей социально-экономической сферы, жилищно- коммунального хозяйства, объектов промышленного и жилищного строительства.

Задачи по развитию и размещению объектов капитального строительства коммунального хозяйства

К задачам по развитию и размещению объектов коммунального хозяйства относятся:

- обеспечение условий для организации ритуальных услуг и содержания мест захоронения;

- обеспечение условий для организации сбора и вывоза бытовых отходов и мусора;

- обеспечение условий для осуществления поверхностного водоотведения и понижения уровня грунтовых вод, защиты от затопления.

Задачи по развитию системы зеленых насаждений в границах населенных пунктов городского округа

К задачам по развитию зеленых насаждений относится формирование единой сети зеленых насаждений на основе благоустройства и озеленения, озеленения СЗЗ предприятий, озеленения новых улиц, создания скверов и парковых зон.

Задачи по обеспечению мер пожарной безопасности в границах населенных пунктов городского округа

К задачам по обеспечению мер пожарной безопасности относятся: обеспечение условий для организации первичных мер пожарной безопасности

на территории населенных пунктов (обеспечение надлежащего состояния источников противопожарного водоснабжения (водоемов), беспрепятственного проезда пожарной техники к месту пожара, обеспечение средствами оповещения населения о пожаре);

обеспечение нормативной (10-минутной) доступности пожарного подразделения до крайних точек жилой застройки;

обеспечение первичными средствами пожаротушения жилых и общественных зданий и сооружений переносными или передвижными средствами пожаротушения, используемыми для борьбы с пожаром в начальной стадии его развития (огнетушители,

ящики с песком др.).

Задачи по обеспечению организации и осуществления мероприятий по гражданской обороне, защите населения и территории городского округа от чрезвычайных ситуаций природного и техногенного характера

К задачам по обеспечению организации и осуществления мероприятий по гражданской обороне и защите населения и территории городского округа от чрезвычайных ситуаций природного и техногенного характера относятся:

- организация условий для размещения объектов жизнеобеспечения городского округа (сборный эвакуационный пункт, сирены оповещения);
- обеспечение устойчивого функционирования систем жизнеобеспечения в населенных пунктах городского округа (сети и объекты инженерно-транспортной инфраструктуры).

Статья 5. Основные принципы градостроительного развития

Принципы, заложенные в основу градостроительного развития, призваны способствовать решению задач и достижению главной цели территориального планирования – обеспечению устойчивого развития территории.

Основными принципами градостроительного развития территории муниципального образования являются:

- приоритетность природно-экологического подхода в решении планировочных задач;
- обеспечение для всех категорий жителей социальных гарантий в области экологической безопасности территории, доступности жилища и мест приложения труда, объектов обслуживания, иных социально значимых объектов, а также объектов транспортного обслуживания, средств связи и информации;
- обеспечение интересов жителей муниципального образования в развитии населенных пунктов их проживания с учетом градостроительных, социальных и исторических особенностей;
- обеспечение пропорциональности и сбалансированности развития застроенных и незастроенных территорий;
- обеспечение пропорциональности и сбалансированности объемов жилищного, общественно-делового, производственного строительства и объемов строительства объектов транспортной, инженерной и социальной инфраструктур.

Глава II. Проектное предложение

Статья 6. Экономическое развитие

Структура промышленности городского округа «Котлас» на расчетный срок сохранится следующей:

- развитие предприятий транспортной отрасли;
 - развитие предприятий коммунально-складской и обслуживающей отрасли. Торговля развивается как неотъемлемая часть муниципального образования, обеспечивая его жизнедеятельность;
- Таким образом, к 2038 г. на территории городского округа «Котлас» по-прежнему главную роль в экономике будут играть предприятия, представляющие транспортную отрасль.

Статья 7. Архитектурно-планировочная структура. Схема расселения

В настоящее время планировочная структура городского округа «Котлас» сформирована 4 населенными пунктами, производственными зонами и сетью инженерно-транспортной инфраструктуры.

Планировочные решения генерального плана выполнены на основе современного использования территории (функционального зонирования, земельных отводов, существующей капитальной застройки, сложившейся улично- дорожной сети и сохранившихся массивов леса) и санитарно-экологического состояния окружающей среды. Учитываются зоны с особыми условиями использования территории (водоохранные зоны, зоны санитарной охраны источника питьевого водоснабжения, санитарно-защитные зоны).

В городе Котлас можно выделить следующие планировочные ограничения:

- расположение города на стыке двух крупных судоходных рек обусловило формирование промышленных и складских территории по берегам, по суше к большинству предприятий построены подъездные железнодорожные пути с множеством ответвлений;
- в широтном направлении город пересекает Северная железная дорога;
- аэропорт расположен в юго-восточной части города;
- в южной части города за Северной железной дорогой, на берегу р. Малая Северная Двина расположен ОАО «Котласский деревообрабатывающий комбинат». Комбинат, и жилая застройка, примыкающая к нему, образуют отдельный городской район (район ДОКа)
- большая промышленная зона примыкает с востока к Центральному жилому району. Крупнейшим предприятием данной промышленной зоны является ФГУП «Электромеханический завод». Восточнее самого завода размещается подсобное хозяйство предприятия с коровниками и свинарниками.
- между реками Котлашанкой и Лимендой, по автодороге на Коряжму, находятся такие предприятия как ОАО «Котлас-молоко», МП «Котласское пассажирское автотранспортное предприятие», ОАО «Архангельский вторчермет», нефтебаза, оптовые склады, аэропорт, ФГУ «Исправительная колония №4».
- керамзитовый завод и ОАО «Завод силикатного кирпича» образуют единую промышленную площадку в районе Антоново, в непосредственной близости от карьеров песка и глины.
- на востоке города расположен военный гарнизон «Байка».

Поселок Вычегодский имеет территорию с естественными ограничениями:

- железная дорога, проходящая с запада на восток посередине поселка, делит его на две части, которые развиваются

неравномерно, в западной части поселка есть вся инфраструктура (социально - экономическое обслуживание, инженерная инфраструктура и т.п.), что нельзя сказать о восточной части поселка, где расположена в основном жилая усадебная застройка;

- линии электропередач ограничивают поселок с юга;
- на северо-западе располагается предприятие ООО «Птицефабрика Котласская» с обширной санитарно-защитной зоной;
- в западной части поселка большую территорию занимают промышленные предприятия и коммунально-складские зоны.

Архитектурно – планировочное решение территории обусловлено сложившейся ситуацией, выполнено на основе индивидуальных особенностей места и природного потенциала, своеобразия ландшафтной структуры территории, территориальных возможностей развития территории.

Развитие пространственной структуры направлено на:

- создание благоприятной среды жизнедеятельности человека и улучшение состояния окружающей среды;
- оптимальное использование территории с учетом сохранения и дальнейшего развития сложившейся планировочной структуры;
- грамотное функциональное зонирование территории;
- максимальное сохранение и использование архитектурно-ландшафтных особенностей территории;
- рациональное формирование демографической нагрузки на территорию.

Проектом генерального плана предусматривается развитие планировочной структуры в существующих границах и на прирезаемых территориях:

- в п. Вычегодский - в восточном, южном и северном направлениях;
- в г. Котлас преимущественно в южном направлении, а также в существующей жилой застройке на пустующих территориях или взамен аварийного жилого фонда при соблюдении действующих норм и наложенных ограничений;
- в д. Слуда развитие предлагается в южном направлении;
- в д. Свининская развитие предлагается в центральной части населенного пункта.

Структурное построение генерального плана основано на существующей планировке населенных пунктов с выявлением и развитием:

- основных исторически сложившихся транспортных и пешеходных связей;
- четкого функционального зонирования производственных и селитебных территорий;
- системы зеленых насаждений.

Разработка генерального плана тесно увязана с оценкой его экономико- географического, социального, промышленного и природного потенциала. Развитие экономической базы повлечет за собой комплексное и рациональное территориальное развитие городского округа «Котлас» с выделением территорий строительства. При этом при проработке общих направлений территориального развития учитывались:

- предельно допустимые нагрузки на окружающую природу;
- рациональное использование территориальных ресурсов;
- обеспечение наиболее благоприятных условий жизни населения;
- недопущение дальнейшего разрушения естественной экологической среды и её необратимых изменений.

Территория определяется настоящим генеральным планом и в пределах его проектной черты достаточна по размеру, чтобы обеспечить возможность размещения всех необходимых объектов для его устойчивого перспективного развития. Зонирование территорий определено с учетом их преимущественного функционального использования и предусматривает выделение следующих основных зон: селитебной, ландшафтно – рекреационной, коммунально – складской и производственной. Селитебная, коммунально – складская и производственная зоны относятся к застроенным и подлежащим застройке, а ландшафтно – рекреационная – к незастроенной и не подлежащей застройке.

Селитебная зона занимает большую часть земель в проектируемой черте всех населенных пунктов муниципального образования и включает в себя жилые территории, участки предприятий обслуживания, общественных зданий, уличную сеть, территории зеленых насаждений и других мест общего пользования.

Селитебная зона

Планировочная структура селитебной зоны определена в увязке с зонированием, планируемой инфраструктурой поселка в целом и мероприятиями по охране окружающей среды.

г. Котлас

Селитебная зона занимает 19,4% земель в проектируемой черте города и включает в себя жилые территории, участки предприятий обслуживания, административных и других общественных зданий, уличную сеть, территории зеленых насаждений и других мест общего пользования. Существующие районы города сохраняются.

Застройка района «Южный», соединит между собой такие районы города как район ДОКа, «Почтовый», «Болтинка» и «Центральный» в единую систему, основной композиционной осью которой будет проспект Мира.

Вновь застраиваемые селитебные территории включают в себя объекты социального назначения, такие как дом престарелых, детский дом, поликлиники, детские дошкольные учреждения, школы. В связи с тем, что проходящая через район дорога II категории делит жилой район на две части, в каждой из них запроектирован общественно-деловой центр. Общественный центр северной части вытянут вдоль проспекта Мира и включает в себя пожарное депо, административно-офисные здания, автосалон, музей, церковь, магазины.

Общественный центр южной части сформирован вдоль центральной улицы, на которую выходит парк. **По проспекту Мира напротив жилых домов №15, 16 предусмотрено место под размещение храма (церковь).**

Около существующего вокзала станции Котлас – Узловой формируется небольшая площадь с общественно-деловой зоной.

Развитие селитебных территорий района ДОКа планируется на юг вдоль дороги на Савватию с формированием парковой зоны

по берегу реки Малая Северная Двина. Из общественных объектов району необходимо строительство амбулатории с молочной кухней, физкультурно-оздоровительного центра, пожарного депо, детских дошкольных учреждений.

Вместимость школы № 12 выше фактической посещаемости на 280 мест, поэтому строительство новой школы в районе ДОК генеральным планом не предусматривается.

Жилищное строительство в других районах города (Центральном, Прибрежном, Лименде и др.) возможно за счет сноса ветхого жилого фонда и строительства на освободившихся участках новых жилых зданий при условии соблюдения действующих норм и наложенных ограничений в соответствии с разработанной схемой функционального зонирования территории.

На совещании архитекторов – членов градостроительного совета при начальнике управления архитектуры и градостроительства Архангельской области, специалистов органов архитектуры и градостроительства муниципальных образований Архангельской области от 19 ноября 2008г. в г. Архангельске, было предложено заложить в генеральном плане города возможность демонтажа части существующих ж/д путей от железнодорожного моста через реку М. Северная Двина до территории бывшего мелькомбината (в настоящий момент – ООО «Альфа») со строительством ж/д петли в восточной части города в районе военного гарнизона «Байка». Реализация данного предложения позволит городу в дальнейшем осваивать территории в южном направлении наиболее рационально.

Так как ж/д пути являются частной собственностью ОАО РЖД, решение о варианте развития транспортной схемы должно быть принято на основании решения совещания, которое необходимо провести между собственниками ж/д путей, городскими властями и иными заинтересованными сторонами.

В случае положительного решения комиссии по демонтажу ж/д путей, город получит возможность для освоения береговой территории при ликвидации недействующих коммунально-складских предприятий. На чертежах генерального плана города нанесены кварталы перспективного освоения набережной реки М. Северной Двины, размер которых увязан с существующей планировочной структурой города, при этом заложено расширение существующих улиц районов

«Почтовый» и «Болтинка» для создания выходов к набережной от новых планировочных районов. Отдельно обозначены здания и сооружения, снос которых предложен в случае освоения береговой территории с демонтажом ж/д путей.

При освоении береговых территории потребуются снос зданий и сооружений, находящихся на территориях недействующих коммунально-складских предприятий, рекультивация земель.

Для застройки перспективных кварталов, расположенных по берегу р. М. Северная Двина, рекомендуется разработка отдельного проекта планировки территории.

По письменной просьбе заказчика проекта и на основании предоставленного в адрес разработчика утвержденного администрацией города Котлас эскиза набережной, в Прибрежном районе города, южнее Дома ребенка, запроектирован район жилой застройки в зоне затопления паводками 1% и 4 % обеспеченности. Разработчик проекта считает необходимым указать, что проектируемая жилая застройка располагается на территории, относящейся к категории непригодных для строительства. В случае реализации данного решения необходимо выполнение технико-экономического обоснования, рабочего проекта на данный участок и комплекса работ по берегоукреплению и инженерной подготовки территории.

Частично ветхий фонд заменяется блокированным жильем по ул. Ленина, связывающей Центральный планировочный район с районом Лименда.

Первая очередь строительства находится в северной части района

«Южный» и включает в себя секционную застройку в квартала вдоль проспекта Мира и усадебную застройку в коттеджном поселке.

Резерв городской территории для жилищного строительства за пределами расчетного заложен с восточной стороны северной части района «Южный» и в южном направлении от железнодорожной ветки со станцией Котлас-Узловой до границы города.

п. Вычегодский

Проектируемая селитебная территория включает в себя пять основных участков: западный, вписанный в свободные территории существующей застройки центральной части, северо-западный и северо-восточный участки, расположенные на присоединенной территории, восточный, являющийся продолжением существующей восточной части поселка, а также участок развития в южном направлении.

Проектируемый участок в западном направлении получает свое развитие, в основном за счет запроектированной секционной застройки, прилегающей к основному ядру поселка, дисперсно расположенной общественной застройки, участками коммунально-складской зоны.

Проектируемый участок в северо-западном направлении формируется усадебной застройкой, связывающей д. Слуда с центральной частью п. Вычегодский.

Запроектированный участок усадебной застройки в северо-восточном направлении можно выделить в качестве подцентра поселка с общественной застройкой и зелеными насаждениями общего пользования.

Территории в восточном направлении также получают основное развитие за счет проектируемой усадебной застройки, дополняющей существующую для выявления четкой планировочной структуры. Развитие данного направления предлагается на первую очередь.

Первая очередь строительства находится в южном направлении и будет включать в себя усадебную застройку.

В южной части д. Слуда запроектирована усадебная застройка на первую очередь строительства. Существующий жилой фонд сохраняется.

Развитие д. *Свининская* происходит за счет резервирования территории под усадебную жилую застройку в центральной ее части на первую очередь строительства.

Коммунально-складская зона г. Котлас

Коммунально-складские территории по берегу реки Малая Северная Двина предлагается сохранить в связи с тем, что данные территории могут быть востребованы в дальнейшем при развитии промышленных предприятий. Они имеют сохранившиеся

железнодорожные ветки, а так же несколько небольших пристаней для доставки сырья и продукции.

п. Вычегодский

Основные участки проектируемых коммунально-складских территорий располагаются в западной части центрального района. Зарезервированы территории под гаражи, пожарную часть на 6 машин, станцию технического обслуживания автомашин с классом опасности не выше четвертого (СЗЗ-100м).

В деревнях Слуда и Свининская коммунально-складская зона отсутствует.

Ландшафтно-рекреационная зона

Ландшафтно-рекреационные территории муниципального образования включают в себя существующие зеленые насаждения общего пользования, расположенные в основном на свободных от застройки территориях муниципального образования, проектируемые насаждения внутри кварталов жилой застройки, озеленение вдоль проектируемых улиц, а также территорий, прилегающих к детским садам и школам, экранирующее озеленение вдоль дорог,

озеленение участков территорий, не подлежащих застройке по геологическим особенностям.

Отдельно стоит выделить озеленение санитарно – защитных зон от существующих и проектируемых объектов коммунально-складского назначения, промышленных зон и существующих железных дорог, оно выполняет также экранирующую функцию, затрагивая экологические и эстетические факторы, но не может рассматриваться как территории для общественного отдыха населения - парков, скверов, площадок отдыха.

В ходе разработки генерального плана было установлено наложение земель населенных пунктов и земель лесного фонда. На проект предлагается вывести из границ населенных пунктов земли лесного фонда.

Промышленная зона г. Котлас

Развитие промышленной зоны будет осуществляться в восточном направлении вдоль существующей дороги на Коряжму с целью окончательного формирования существующей промышленной зоны.

Существующая промышленная зона района «Новая ветка» сохраняется, на некоторых площадках возможно репрофилирование коммунально-складских предприятий в производственные с IV классом опасности и размером санитарно- защитной зоны 100м.

В районе Лименда подлежит ликвидации или выносу в восточную промышленную зону ООО «Промгаз».

На проект выделяем полигон ТБО с прилегающими территориями в отдельную промышленную зону, с исключением из границ г. Котлас земельного участка площадью 65,65 га.

п. Вычегодский

Промышленные зоны развиваются в границах существующих территорий в западном направлении за счет резерва. Предлагается вынести из жилой застройки цех мясных полуфабрикатов.

В деревнях Слуда и Свининская промышленная зона отсутствует.

В ходе разработки генерального плана было установлено наложение земель населенных пунктов и полосы отвода железной дороги в п. Вычегодский, г. Котлас. На проект предлагается вывести из границ населенных пунктов земли промышленности, энергетики, транспорта, связи, радиовещания, телевидения, информатики, земли для обеспечения космической деятельности, земли обороны, безопасности и земли иного специального назначения.

Статья 8. Население

Демографический прогноз обоснован градостроительной оценкой возможных величин численности населения: учитывает размещение новых селитебных территорий в населенных пунктах городского округа «Котлас». На расчетный срок (2038 г.) – 81,749 тыс. чел.

Перспективная структура занятости населения зависит от конкретных инвестиционных проектов, которые будут осуществляться в ближайшие десятилетия на территории городского округа «Котлас».

Таким образом, данные о численности населения городского округа

«Котлас» (на 2038 год) выглядят следующим образом:

Таблица 8.1

№ п/п	Населенный пункт	Численность населения на исходный 2013 год, чел.			Численность населения на расчетный срок, 2038 год, чел.		
		Плотность (чел/га)	В том числе:		всего	В том числе:	
			Усадебная застройка	Секцион. застройка		Плотность (чел/га)	Усадебная застройка
1	2	3	4	5	6	7	8
<i>Административный центр:</i>							
1.	г. Котлас	59348	5898	53450	68000	17000	51000
		8,59			9,93		
	<i>Итого по адм.центру г. Котлас:</i>	59348	5898	53450	68000	17000	51000
		8,59			9,93		
<i>Вычегодский административный округ:</i>							

2.	р.п. Вычегодский	12998	1287	11711	13563	1287+ 565*=1852	11711
		12,47			15,66		
3.	д. Слуда	85	58	27	179	58+94*= 152	27
		1,10			2,18		
4.	д. Свининская	7	7	-	7	7	-
		0,35			0,42		
<i>Итого по Вычегодскому адм. округу</i>		13090	1352	11738	13749	2011	11738
		11,49			14,25		
<i>Всего по городскому округу «Котлас»:</i>		72438	7250	65188	81749	19011	62738
		8,79			9,92		

* - проектные значения, без учета существующих значений

Возрастной состав населения городского округа «Котлас»

Таблица 8.2

№ п/п	Наименование	Исходный 2013 год, чел/%	Расчетный срок, 2038 год, чел/%
1	2	3	4
1.	Все население	72438/100	81749/100
	в том числе:		
2.	Дети дошкольного возраста	5169/7,1	5804/7,1
3.	Дети школьного возраста	9783/13,5	11036/13,5
4.	Граждане трудоспособного возраста	43673/60,3	49295/60,3
5.	Граждане старше трудоспособного возраста	13813/19,1	15614/19,1

Статья 9. Жилищный фонд

Главной задачей жилищной политики городского округа «Котлас» является обеспечение комфортных условий проживания для различных категорий граждан.

Для решения этой задачи генеральным планом предлагается:

- довести среднюю обеспеченность жилищным фондом до 30 м² общей площади на человека. Это позволит обеспечить семейное расселение граждан с предоставлением каждому члену семьи отдельной комнаты;
- снести ветхий жилищный фонд;

- расселить население, проживающее в санитарно-защитных зонах;

- предусмотреть строительство жилых домов различных типов для удовлетворения потребностей различных категорий населения.

Существующий жилищный фонд городского округа «Котлас» – 1511,1483 тыс.м² общей площади, при средней обеспеченности 20,86 м²/чел.

Жилищный фонд на расчетный срок городского округа «Котлас» – 2453,5583 тыс.м² общей площади, при средней обеспеченности 30,01 м²/чел..

Рост обеспеченности жилищным фондом за период составит 9,15 м²/чел.

или 43,86% от существующей обеспеченности, в пересчете на год – это 0,366 м²/чел. или 1,7544% в год, что, с учетом сокращения численности населения,

реально и, в общем, соответствует темпам роста обеспеченности в последние годы.

Статья 10. Социально-культурное обслуживание

Развитие сети социальной инфраструктуры направлено на достижение нормативных показателей обеспеченности населения городского округа «Котлас» комплексами социально гарантированных объектов образования, воспитания, здравоохранения, торговли и культурно-бытовой сферы. Развитие социальной и культурно-бытовой инфраструктуры муниципального образования не должно запаздывать относительно строительства производственных и селитебных объектов.

Пунктами концентрации при размещении учреждений социальной инфраструктуры, оказывающих услуги населению, является город Котлас и поселок Вычегодский.

Проектируемые общественные объекты г. Котлас:

- торгово-развлекательный центр
- административное здание – 8
- банк - 3
- отделение связи, почта -3
- торговый центр – 2
- пожарное депо – 4 (2х6 машин, 2х8 машин)
- церковь – 2
- закрытый плавательный бассейн -2
- спортивный корпус -4
- краеведческий музей -1
- поликлиника на 380 посещений в смену - 3
- клуб на 400 посетителей (с залом на 300 мест) – 1
- дом престарелых на 500 мест -1
- детский дом на 100 мест -1
- туберкулезный диспансер -1
- школа на 1688 учащихся -2
- школа на 834-864 учащихся -1
- школа на 624 учащихся -2
- детский сад на 280 мест с бассейном – 5
- детский сад на 95 мест – 2
- детский сад на 90 мест -2
- детский сад на 140 мест -3
- детский сад на 218 мест -1
- детский сад на 240 мест -1
- общественный центр -3
- магазин -40
- аптека -4
- **молочная кухня -3**
- амбулатория -1
- пункт бытового обслуживания -9
- автосалон -4
- ресторан -1
- дом быта -1
- медицинский центр -1
- центр детского творчества -1
- общественно-деловые здания (офисы) -4
- закрытый теннисный корт -1
- ледовый дворец
- кинотеатр -1
- гостиница – 2
- торгово-складские территории (опто - розничная торговля) - 3
- центр отдыха для водителей, перевозящих опасные грузы – 1
- здание РОВД
- **музей (галерея)**

К первоочередному строительству следует отнести возведение новой поликлиники с аптекой и молочной кухней для района Лименда, новых зданий туберкулезного и неврологического диспансера, пожарного депо и амбулатории с молочной кухней в районе ДОКА, станции скорой помощи, Дома для престарелых и Детского дома.

Мероприятия на 1 очередь п. Вычегодский, д. Слуда: Детские дошкольные учреждения:

- Реконструкция здания под детский сад, 80 мест, ул. Ленина, д. 60;
- Строительство детского сада на 50 мест в восточной части п. Вычегодский; Учреждения дополнительного образования и воспитания:
- Строительство школы искусств - 200 мест со зрительным залом на 300 мест, библиотека на 44,5 тыс. ед. хранения; Учреждения культуры:
- Капитальный ремонт МУК «Вычегодский Дом культуры» - 250 мест;
- Библиотека на 44,5 тыс. ед. хранения (в составе школы искусств);
- Зал на 300 мест (в составе школы искусств); Физкультурно-оздоровительные сооружения
- Хоккейный корт 60х33 м закрытого типа;
- Стадион 0,45 га;
- Капитальный ремонт сооружения-комплекс «Дома физкультуры п. Вычегодский»:
- Футбольное поле с легкоатлетическим ядром - 0,9 га; Открытая городская площадка - 0,05 га;
- Открытая универсальная площадка - 0,08 га; Запасное футбольное поле - 0,24 га;

Предприятия торговли:

- Капитальный ремонт:

- Магазин 390,3 кв.м., ул. 8-е Марта, д. 5;
- Магазин 83,6 кв.м., ул. Железнодорожная, д. 11;
- Магазин 62,2 кв.м., ул. Ленина, д. 43;
- Магазин 142,4 кв.м., ул. Ленина, д. 43;
- Магазин 148,7 кв.м., ул. Энгельса, д. 10а;
- Магазин 141,1 кв.м., ул. Энгельса, д. 55;
- Строительство магазина 100 м² торг.пл., д. Слуда;
- Строительство магазина 50 м² торг.пл.;
- Реконструкция фермы под магазин 1000 м² торг.пл.; Предприятия общественного питания:
- Столовая на 100 мест кафе на 50 мест (располагается на месте музыкальной школы);
- Кафе на 50 мест в восточной части п. Вычегодский; Культурные объекты:
- Строительство здания храма, ул. Ульянова, 15-в;

Объекты отдыха:

- База отдыха;

Пожарное депо на 6 ед. техники.

Мероприятия на расчетный срок – п. Вычегодский: Общеобразовательные школы:

- Строительство школы на 300 учащихся с выделенным блоком клубно- спортивных помещений со стенами из кирпича;

Учреждения культуры:

- Кинозал на 100 мест (в составе многофункционального комплекса);
- Универсальный зал на 500 мест (в составе физкультурно-досугового комплекса);

Физкультурно-оздоровительные сооружения:

- Тренажерный зал с залом 10х15 м (150 м²) (в составе многофункционального комплекса);
- Физкультурно-досуговый комплекс с универсальным залом на 500 мест, с бассейном 20х16 м;

Предприятия бытового обслуживания:

- Предприятия бытового обслуживания (парикмахерские, ателье, ремонт обуви) – встраиваемые в первые этажи секционной застройки – 89 мест ;
 - Комплекс бытового обслуживания на 35 рабочих мест; Отделения банков:
 - Предусмотреть офисы филиалов – 7 операционных окон и точечные терминалы на встраиваемых территориях общественного назначения в первых этажах секционной застройки, а также в отдельно стоящих многофункциональных комплексах;
- Учреждения социального обеспечения:

- Гостиница на 80 мест (в составе многофункционального комплекса);
- Баня – 40 мест (в составе предприятия бытового обслуживания); Предприятия торговли:
- Магазин 150 м² торг. пл.;

Предприятия общественного питания:

- Развлекательный центр на 300 мест (в составе многофункционального комплекса);
- Многофункциональный центр (развлекательный центр на 300 мест, гостиница на 80 мест, спортзал на 150 м²).

Статья 11. Промышленная инфраструктура

г. Котлас

Дальнейшее развитие промышленных и коммунально-складских территорий возможно в восточном направлении. Проектом предлагается завершить формирование промышленной зоны по ул. Чиркова промышленными предприятиями и коммунально-складскими территориями от III до V класса опасности по санитарной классификации, в зависимости от планировочных ограничений и расстояния до ближайших жилых территорий.

Подлежит перепрофилированию ПО «Заготпромторг» в промышленной зоне района «Новая ветка» из коммунально-складского предприятия в производственное с классом опасности не более IV с санитарно-защитной зоной 100м.

На участке, примыкающей к электромеханическому заводу зарезервирован участок под возможное строительство ГТ ТЭЦ (санитарно-защитная зона 300м). На пересечении существующих высоковольтных линий 110 КВ по ул. 70 лет Октября, отведен участок для строительства новой электрической подстанции. Проектируемая повышающая станция III подъема примыкает с юга к участку существующей котельной района «Южный» (санитарно-защитная зона принята 30м).

В отводе окружной дороги предлагается размещение АЗС с закольцовкой паров бензина (с санитарно-защитной зоной 50 метров) и открытые автостоянки.

В целях безопасности подлежат ликвидации или выносу из района Лименда ООО «Промгаз» (санитарно-защитная зона 1000 м).

Коммунально-складские территории по берегу реки Малая Северная Двина предлагается сохранить в связи с тем, что данные территории могут быть востребованы в дальнейшем при развитии промышленных предприятий. Они имеют сохранившиеся железнодорожные ветки, а так же несколько небольших пристаней для доставки сырья и продукции.

Для уменьшения размеров санитарно-защитных зон, предлагается рекомендовать разработку проектов санитарно-защитных зон в первую очередь для таких предприятий, как: ОАО «Российские железные дороги» мостопоезд 59 (СЗЗ=300м), склада ГСМ депо (СЗЗ=500м), ОАО «Росжилстрой» база СМП 353 (СЗЗ=100м) (предприятие ликвидировано), ОАО «Лимендский судостроительный

судоремонтный завод» (СЗЗ=300м), Лимендские ремонтно-механические мастерские ФГУ «Севводпуть» (СЗЗ=300м) и ООО «Котласский лесопильно- деревообрабатывающий комбинат» (СЗЗ =300м), открытые склады угля ОАО «Российские железные дороги» мостопоезд 59 и Угольного района речпорта

(СЗЗ=500м).

Городская свалка снега запроектирована по существующей дороге на г. Коряжму (продолжение ул.Чиркова) рядом с карьером глин «Казарма». Общая площадь участков для размещения свалки снега составляет 10 га.

п. Вычегодский

Развитие производственных зон рабочего поселка Вычегодский возможно за счет внутренних территориальных резервов путем упорядочения промышленных и коммунально – складских территорий. В западной части центрального района запроектированы инвестиционные площадки для размещения промышленных и коммунально-складских предприятий с классом опасности не выше четвертого (СЗЗ-100м): территория для выноса цеха мясных полуфабрикатов из жилой застройки (50 м), станция технического обслуживания автомашин (СЗЗ-100м), банно-прачечный комбинат (100 м), пожарная часть (санитарный разрыв - 15 м), гаражи (50 м). Запроектирован стационарный снегоплавильный пункт (СЗЗ-100м) вблизи существующих очистных сооружений в западной части поселка.

В д. Слуда и д. Свининская промышленная инфраструктура отсутствует.

В границах санитарно-защитных зон промышленных объектов и производств допустимо размещать здания и сооружения, указанные в перечне в п. 5.3. СанПиН 2.2.1/2.1.1.1200-03 «Санитарно-защитные зоны и санитарная классификация предприятий, сооружений и иных объектов». Санитарно-защитные зоны промышленных предприятий и коммунально-складских территорий озеленяются согласно п. 8.6. СП 42.13330.2011: для предприятий IV, V классов – не менее 60 % площади СЗЗ; для предприятий II и III класса – не менее 50 %; для предприятий I класса – не менее 40 % территории.

Для уменьшения размеров санитарно-защитных зон, предлагается рекомендовать разработку проектов санитарно-защитных зон всех объектов в полосе отвода железной дороги, существующая санитарно-защитная зона которых накладывается на жилую и общественную зону, либо санитарно-защитная зона которых не определена (п. 4.8. СанПиН 2.2.1/2.1.1.1200-03), для предприятия ООО «Птицефабрика Котласская».

Статья 12. Транспортная инфраструктура

Развитие транспортной инфраструктуры – одно из наиболее актуальных стратегических направлений, позволяющих реализовать потенциал транспортно- географического положения муниципального образования в целях структурной перестройки экономики, обеспечить эффективную связь с соседними поселениями района, привлечь на территорию дополнительные инвестиционные потоки и на этой основе создать условия для социально-экономической стабилизации и дальнейшего перспективного развития городского округа

«Котлас».

Мероприятия для развития транспортной инфраструктуры городского округа «Котлас» включают в себя:

Усовершенствование улично-дорожной сети населенных пунктов муниципального образования:

обеспечение твердых покрытий на главных, а далее и на всех улицах населенных пунктов;

благоустройство улиц (в том числе обеспечение поверхностного водоотвода) и обеспечение их своевременного ремонта и высокого уровня содержания;

проектирование и строительство новых улиц для вновь добавленных территорий;

постепенную реконструкцию существующей улично-дорожной сети с устройством усовершенствованных асфальтобетонных покрытий, благоустройства с обустройством тротуаров;

Усовершенствование схемы маршрутов общественного транспорта поддержание существующих маршрутов общественного транспорта в

удовлетворительном состоянии;

своевременный ремонт подвижного состава; своевременная замена старого подвижного состава;

разработка оптимальных схем и графиков движения транспорта;

при расширении маршрутной сети – на обеспечение и обслуживание новых маршрутов.

Мероприятия на первую очередь: г. Котлас

1. проектирование окружной дороги II категории Котлас-Коряжма - пересечения проектируемых улиц города с окружной

дорогой предусмотрено в 2-х уровнях по проспекту Мира (один переход) и в одном уроне по типу «кольцо» (2 развязки) на пересечениях дороги и проектируемых магистральных улиц общегородского значения. Для перехода дороги Котлас-Коряжма через железнодорожную линию потребуется строительство автомобильного моста.

п. Вычегодский

1. проектирование и строительство новых улиц для вновь добавленных жилых территорий (районов на юге и востоке п. Вычегодский);

2. постепенная реконструкция существующей улично-дорожной сети с устройством усовершенствованных асфальтобетонных покрытий, благоустройства с обустройством тротуаров. Необходимо выполнить:

- уширение проезжей части на улицах Ленина, Энгельса, Парковая, Серегина, Димитрова, Железнодорожная, Котовского, Пырская, дорога на Байку, Загородная, Пионерская, Баумана, Красная, Крупской, Лермонтова, Лесная,

- пер. Лесной, Линейная, Локомотивная, Матросова, Молодежная, Огородная, Путевая, пер. Садовый, пер. Северный, Трудовая, пер. Трудовой, Физкультурная, К.Цеткин, Блокпост (платформа), д.Свининская, пер. Баумана, Медицинская, Береговая;

- замена покрытия на улицах Ленина, Пырская, дорога на Байку, Медицинская, Пионерская, 1-й Асеевский, 2-й Асеевский, 3-й Асеевский, Баумана, Береговая, Березовая, Гремучая, Красная, Крупской, Лермонтова, Матросова, Лесная, пер. Лесной, К. Либкнехта, Линейная, Локомотивная, Матросова, Молодежная, Огородная, Паравозная, пер. Партизанский, Писаревка, Погорелка, Привокзальная, Путевая, Пырская, Трудовая, пер. Трудовой, Физкультурная, К. Цеткин, Блок-пост (платформа), д.Слуда, Димитрова, Железнодорожная, Пионерская, Ульянова;

- ремонт дорожного полотна и устройство краевых укрепленных полос на улицах Энгельса, Серегина, Котовского, Асеевская, проезд Фабричный;

4. открытие новых маршрутов, связывающих проектируемые районы п. Вычегодский с его центральной частью, также связывающие п. Вычегодский с д. Слуда и д. Свининская;

5. в связи с включением новых участков в п. Вычегодский, проектом предлагается перевести в магистральные улицы п. Вычегодский участок автомобильной дороги регионального или межмуниципального значения Котлас- Коряжма км16+328 по км18+410, который будет входить в границы населенного пункта.

Мероприятия на расчетный срок: г. Котлас

1. строительство мостового перехода через реку Вычегда восточнее военного гарнизона «Байка», для связи автомобильной дороги на Яренск с сетью автодорог области;

2. для улучшения связи между Центральным и Прибрежным районами, предусматривается строительство двухуровневой развязки в створе ул. Александра Невского через железнодорожные пути с выходом на ул. Виноградова.

3. для обеспечения пешеходной связи между северной и южной частями района «Южный», через окружную дорогу запроектирован пешеходный мост в створе существующей улицы Таежной.

4. для улучшения связи микрорайона ДОК с остальными районами города предлагается строительство автомобильного моста через железнодорожные пути по проспекту Мира к востоку от существующего железнодорожного переезда и двухуровневой развязки севернее ООО «Котласский лесопильно- деревообрабатывающий комбинат».

5. расположенные в южной части города перспективные жилые территории в дальнейшем должны быть связаны с районом «Южный» с помощью пешеходного моста в районе станции Котлас – Узловой.

6. согласно протоколу совещания архитекторов – членов градостроительного совета при начальнике управления архитектуры и градостроительства Архангельской области, специалистов органов архитектуры и градостроительства муниципальных образований Архангельской области от 19 ноября 2008г. в г. Архангельске, генеральным планом предусмотрены следующие варианты решения транспортной и архитектурно-планировочной проблем города:

I вариант:

Предусмотрен демонтаж ж/д путей, идущих параллельно реке М. Северная Двина на участке от железнодорожного моста через реку М. Северная Двина до территории бывшего мелькомбината (в настоящий момент – ООО «Альфа») и строительство ж/д петли в восточной части города в районе военного гарнизона

«Байка», что позволит городу в дальнейшем осваивать территории в южном направлении наиболее рационально;

II вариант:

В случае отказа собственника ж/д путей (ОАО «РЖД») от демонтажа путей на указанном выше участке, для решения транспортной проблемы возможно строительство ж/д петли в районе гарнизона «Байка» по согласованию с администрацией МО «Котлас», Котласским муниципальным районом, гарнизоном «Байка» и иными заинтересованными сторонами;

III вариант:

Существующие ж/д линии сохраняются, принимается решение о строительстве ж/д петли у южной границы города около станции Котлас – Узловой (согласно заданию ОАО «РЖД») по согласованию с администрацией МО «Котлас», Котласским муниципальным районом и иными заинтересованными сторонами.

Так как ж/д пути являются частной собственностью ОАО «РЖД», решение о варианте развития транспортной схемы должно быть принято на основании решения совещания, которое необходимо провести между собственниками ж/д путей, городскими властями и иными заинтересованными сторонами.

Строительство петли ж/д путей на востоке города в районе военного гарнизона «Байка», возможно, потребует строительства дополнительного путепровода через ж/д пути по существующей дороге (продолжение ул. Чиркова) на пос. Вычегодский, г. Коряжму и далее в район. Решение о строительстве данного путепровода принимается по решению совещания с участием властей города и иных заинтересованных сторон.

п. Вычегодский

1. настоящим проектом на перспективу предлагается строительство южного обхода п. Вычегодский дорогой регионального или межмуниципального значения Котлас – Коряжма.

Статья 13. Инженерная инфраструктура

Статья 13.1 Водоснабжение

Городской округ «Котлас» состоит из четырех населенных пунктов: г. Котлас, п. Вычегодский, д. Свининская и д. Слуда. Централизованная система водоснабжения имеется только в г. Котлас и в п. Вычегодский. В деревнях централизованных сетей водопровода нет.

Развиваются г. Котлас, п. Вычегодский, д. Слуда, водоснабжение каждого населенного пункта предлагается от существующих систем водоснабжения с доведением мощностей до проектных показателей.

Схема водоснабжения: русловой водозабор – насосная станция с водоочисткой – сеть потребителя. Схема водоснабжения – кольцевая, с отдельными тупиковыми участками протяженностью 150-200м.

Расчетные расходы воды. Нормы водопотребления

Нормы водопотребления приняты в соответствии с требованиями таблиц 1- 5 СНиП 2.04.02-84 «Водоснабжение. Наружные сети и сооружения»:

250 л/сут на одного человека в существующей секционной жилой застройке, оборудованной централизованным водопроводом и канализацией;

250 л/сут на одного человека в существующей и проектируемой секционной жилой застройке на расчетный срок, оборудованной централизованным водопроводом и канализацией;

225 л/сут – водопотребление на одного человека в существующей жилой застройке, оборудованной централизованным холодным и горячим водоснабжением и канализацией без ванн и душевых;

160 л/сут. на одного человека в проектируемой усадебной жилой застройке, оборудованной централизованным водопроводом и канализацией и водонагревателями на твердом топливе;

50 л/сут. на одного человека в существующей застройке частными домами с колодцами на расчетный срок строительства;

60 л/сут. на одного человека в проектируемой застройке частными домами с *водопроводом без канализации*.

Расчётные расходы воды в сутки наибольшего водопотребления по Городскому округу «Котлас» с учетом непредвиденных потребителей, составят:

Существующее положение - 25665,66 куб.м/сут На первую очередь – 29865,36 куб.м/сут

На расчетный срок – 38966,36 куб.м/сут

Расчётные расходы воды в сутки наибольшего водопотребления, исходя из формулы: $Q_{сут.мах} = K_{сут.мах} \times Q_{ср}$ [1] (п.2,2 СНиП 2.04.02-84), где $K_{сут.мах}=1,1$ составят:

на 1-ю очередь - $Q1_{сут.мах} = 1,1 \times 29865,36 = 32851,90$ куб.м/сут на расчётный срок – $Q_{рсут.мах} = 1,1 \times 38966,36 = 42863,00$ куб.м/сут

Противопожарные мероприятия

Количество одновременных пожаров в населенных пунктах определено по табл. № 1,2,3 СП 10.13130.2009 и СП 8.13130.2009 и при численности населения 25 и 68 тысяч человек составляет 2 расчётных пожара: один - в жилой зоне, другой - на промышленном предприятии.

Наружное пожаротушение объектов предусматривается от пожарных гидрантов, устанавливаемых в колодцах на сети водопровода и с помощью насосов пожарных машин. Запас воды на наружное пожаротушение будет храниться в проектируемых резервуарах чистой воды (РЧВ). Часть воды на наружное пожаротушение хранится в существующих пожарных резервуарах, располагаемых на территории ОСВ.

Внутреннее пожаротушение осуществляется от систем внутреннего водопровода зданий, с установкой кранов с цапкой и шлангов. Хранение воды на внутреннее пожаротушение предусмотрено также в РЧВ.

Для тушения пожаров в городе Котлас создана служба ОГПС № 21. В ведении ОГПС № 21 находятся три пожарных депо с общим количеством пожарных машин 14 единиц: по ул. Конституции, 20 – 6 автомашин, Карла Маркса, 6 – на 4 автомашины и опорный пункт на 4 автомашины. Проектом предусматривается строительство двух пожарных депо: в Южном районе – на 4 автомашины; в районе ДОКа – на 4 автомашины.

Для тушения пожаров в поселке Вычегодский имеется пожарное депо с общим количеством пожарных машин 2 единицы. На проект предусматривается строительство на 1-ю очередь строительства пожарного депо на 6 единиц техники.

Расходы воды на наружное пожаротушение:

-15 л/с в жилой зоне и на предприятиях местной промышленности (табл. № 5,7 СНиП 2.04.02 – 84);

- 2 x 2,5 л/с – на внутреннее пожаротушение жилых и общественных зданий объемом от 5 до 10 тыс. м³ и административных зданий промышленных предприятий (табл. № 1 СНиП 2.04.02- 84).

Водопроводные сети

Водопроводные сети – кольцевые, с отдельными тупиковыми участками протяженностью до 150 м.

Магистральные кольцевые водопроводные сети выполняются из полиэтиленовых труб высокой плотности, рассчитанных на $P_y = 1,25$ Мпа. Диаметр магистральных трубопроводов 110-125-225 мм; тупиковые участки – диаметром 50-63-75-110 мм.

На сети водопровода предусматриваются колодцы из сборных железобетонных элементов для установки водоразборной, отключающей арматуры и пожарных гидрантов.

Проектное решение

1. Город Котлас:

1.1 Проектом предусматривается в ПНС-I замена существующих насосов №1 и №2 на новые: марки Д1600-90 с подачей

1600 куб.м/час, напором 90 м вод.ст., с электро-двигателем N = 500 кВт, n = 1450 об/мин., масса 4730 кг: один – рабочий, второй – резервный.

1.2 Насосы группы № 3 остаются без изменения. В связи с реконструкцией насосной станции первого подъёма подлежит изменению система электроснабжения НС-1.

1.3 Прокладка второй напорной нитки водовода от НС-1 до ОСВ диаметром 530x10 мм из стали ГОСТ 10704–91 с весьма усиленной изоляцией.

1.4 Реконструкция существующих ОСВ: строительство два резервуара по 10000 куб.м. каждый; строительство двух осветлителей по типу установленных и замене способа обеззараживания: вместо хлорирования – ультрафиолетовое облучение питьевой воды.

1.5 В насосной станции II-го подъёма замена существующих насосов на насосы марки Д1250-65 с подачей 1250 куб.м./час, напором H = 65 м вод.ст. и эл. двигателем N = 320 кВт, n = 1450 об/мин.: один – рабочий, другой – резервный, а также двух пожарных насосов марки Д 1600-90 с подачей 1600 куб.м /час, напором H = 90 м вод.ст. и эл. двигателем N = 500 кВт, n = 1450 об/мин.: один – рабочий, другой – резервный.

1.6 У ПНС- III-го подъёма в Южном районе проектом построить:

- два резервуара чистой воды по 2000 куб.м. В насосной станции установить установку по обеззараживанию питьевой воды по обеззараживанию воды – УДК, производительностью 360 куб.м /час., энергопотребление 1,2 кВт;

- второй нитки водовода от НС-1 до ОСВ диаметром 500 мм;

- водовода от НС-II до больницы городского диаметра 400 мм;

- водовода от ул. Кузнецова до проектируемого Южного жилого района диаметром 400 мм;

- строительство водовода диаметром 400мм (сталь) от существующих сетей района ДОК до проектируемого Южного района города (для объединения сетей в единую систему и целью использования водозабора района ДОКа в качестве дополнительного источника водоснабжения);

- водовода от строящейся насосной станции пос. Лименда до посёлка 46 лесозавода диаметром 200 мм;

- перекладка водовода от перекрёстка ул. Орджоникидзе - К.Маркса до перекрёстка ул. К. Маркса – Гагарина через ж/д пути приречного района.

2. Поселок Вычегодский:

2.1 Увеличение мощности водозабора до 7679,63 куб.м/сут или 387,58 куб.м/час. Мощность водозабора откорректировать при рабочем проектировании.

2.2 Существующая насосная станция 1-го подъёма - отрегулировать проектную подачу воды по графику включения насосов. Произвести плановый ремонт насосов и установку резервных.

2.3 Построить один резервуар чистой воды на 1-ю очередь строительства 2000 куб.м.

2.4 Напорные трубопроводы от ПНС-1 до ОСВ п.Вычегодский удовлетворяют по диаметру и на расчетный срок строительства – плановый ремонт по мере износа.

2.5 Реконструкция существующих ОСВ заключается в строительстве двух осветлителей по типу установленных и замене способа обеззараживания: вместо хлорирования – ультрафиолетовое облучение питьевой воды: производительностью 315 куб.м /час на первую очередь – 1 установки УДВ и на расчетный срок строительства доведение мощности до 390 куб.м/час.

2.6 Повысительная насосная станция п. Вычегодский ПНС-2: отрегулировать подачу в работе насосов – Установлены насосы марки Д-320-50- 75 – один рабочий и два резервных. Включить в работу 2-й насос – общая подача двух насосов 640 куб.м/час – удовлетворяет нас на 1-ю очередь строительства. В качестве резервных установить насос 1Д 800-56а с подачей 740 куб.м/час и напором 48м мощностью 132 кВт.

2.7 Резервуары чистой воды для ПНС-2 -построить один резервуар на 2000куб.м.

2.8 Построить водозабор №2 – микрорайон Пырский со строительством станции водоочистки на 18,00 куб.м/час с двумя РЧВ из железобетона по 300,0 куб.м. и по 150 куб.м РЧВ из металлоконструкций, для микрорайона Пырский и новой застройки в южной части поселка.

3. Деревня Слуда подключается к централизованным сетям п. Вычегодский. Построить переход через железную дорогу в две нитки диаметром 109x4,5 из труб ГОСТ 10704-88* длиной 185 п.

4. Деревня Свининская – развития нет, население остается с водоснабжением от шахтных колодцев и единичных скважин. Новая застройка заложена с сетями водопровода от шахтных колодцев с насосами типа «Джамбо».

5. На сетях водопровода предусмотреть камеры и колодцы из железобетонных изделий по типовым сериям для установки запорной, спускной арматуры и пожарных гидрантов.

6. Строительство сетей водопровода по проектируемым микрорайонам.

7. Прокладка водоводов через автомагистраль выполнить в стальных чехлах.

8. Для снижения потерь воды питьевого качества необходимо выполнить следующие рекомендации:

- полив зелёных насаждений, улиц дорог и огородных культур осуществлять водой из открытых водоёмов, сооружений хранения и забора воды: резервуаров, колодцев, прудов, рек и ручьев;

- установить приборы учёта расхода воды у потребителей;

- заменить изношенные сети водопровода, устранить утечки воды в трубах.

Статья 13.2 Водоотведение

Принимаем строительство сетей централизованной канализации со стоком в существующие централизованные сети г.Котлас, п.Вычегодский и д. Слуда. В деревне Савинская развития нет, централизованных сетей нет, система канализации – выгребные ямы и септики.

Количество бытовых сточных вод и вод близких по составу к бытовым, подлежащих отведению и биологической очистке по Городскому округу «Котлас» с учетом непредвиденных потребителей с коэффициентом 1,2 составит:

существующая застройка – $44410,37 \times 1,2 = 53292,44$ куб.м /сут;

на первую очередь - $23876,93 \times 1,2 = 28652,32$ куб.м/сут; на расчётный срок – $33340,24 \times 1,2 = 40008,29$ куб.м /сут.

Нормы водоотведения. Расчётные расходы

Нормы водоотведения от жилых и общественных зданий приняты равными удельному среднесуточному водопотреблению в соответствии с разделом 2 главы СНиП 2.04.03-84 «Канализация. Наружные сети и сооружения», а также с учетом утвержденных нормативов отведения сточных вод на территории МО «Котлас».

Проектное положение: Город Котлас:

1. Строительство канализационных насосных станций:

1.1 КНС № 1 Залинейного жилого района с учетом сточных вод от района ДОКа принята с насосами:

- на первую очередь – тип насоса 1СМ100-65-200/4РП с подачей $q = 63$ куб.м/ч; напором $H = 12$ м вод. ст. и электродвигателем $N = 5,5$ кВт, $n = 1500$ об/мин., в количестве двух комплектов: один - рабочий, другой - резервный;

- на расчётный срок : тип насоса 1СМ 150-125-315/6, $q = 136$ куб.м /ч; напором $H=14$ м вод. ст. и электродвигателем $N = 18,5$ кВт, $n = 1000$ об/мин., в количестве двух комплектов: один - рабочий, другой - резервный;

1.2 КНС № 2 юго-западной части Южного района с насосами, с учетом на перспективу принятия сточных вод от района «Болтинка»:

- на первую очередь – тип насоса 1СМ125-80-315/4РП с подачей $q = 10-80$ куб.м /ч; напором $H = 16-30$ м вод. ст. и электродвигателем $N = 11$ кВт, $n = 1450$ об/мин., в количестве двух комплектов: один - рабочий, другой - резервный;

- на расчётный срок : тип насоса 1СМ 150-125-315/6, $q = 136$ куб.м /ч; напором $H=14$ м вод. ст. и электродвигателем $N = 18,5$ кВт, $n = 1000$ об/мин., в количестве двух комплектов: один - рабочий, другой - резервный;

1.3 КНС № 3 восточной части Южного района с насосами:

- на первую очередь – тип насоса 1СМ150-125-315/4РП с подачей $q = 136$ м³/ч; напором $H = 14$ м вод. ст. и электродвигателем $N = 18,5$ кВт, $n = 1000$ об/мин., в количестве двух комплектов: один - рабочий, другой - резервный; или тип ФГ 144/10,5 $q = 75-216$ куб.м /ч; напором $H = 9-12$ м вод. ст. и эл.двигателем $N=11$ кВт.

- на расчётный срок : тип насоса ФГ 450/22,5, $q = 238-665$ куб.м /ч; напором $H=28$ м вод. ст. и электродвигателем $N = 75$ кВт, в количестве двух комплектов: один - рабочий, другой - резервный; или 8НДв $q = 600$ куб.м /ч; напором $H=35$ м вод. ст. и электродвигателем $N = 72$ кВт, $n = 960$ об/мин.

4.1 КНС № 4 северо-восточной части Южного района с насосами:

- на первую очередь – тип насоса 5НДв с подачей $q = 216$ куб.м /ч; напором $H = 28$ м вод. ст. и электродвигателем $N = 23,6$ кВт, $n = 1450$ об/мин., в количестве двух комплектов: один - рабочий, другой - резервный; или тип ФГ 216/24 $q = 115- 330$ куб.м /ч; напором $H = 18-28$ м вод. ст. и эл. двигателем $N = 37$ кВт.

- на расчётный срок и перспективу: тип насоса 8НДв $q = 720$ куб.м /ч; напором $H=67$ м вод. ст. и электродвигателем $N = 165$ кВт, в количестве двух комплектов: один - рабочий, другой - резервный; или 6НДв $q = 360-400$ куб.м /ч; напором $H=32$ м вод. ст. и электродвигателем $N = 44$ кВт, $n = 960$ об/мин, два рабочих и один резервный.

1.5 КНС № 5 район ДОКа с насосами:

- на первую очередь – тип насоса 1СМ100-65-200а/4 с подачей $q = 63$ куб.м/ч; напором $H = 12$ м вод. ст. и электродвигателем $N = 5,5$ кВт, $n = 1500$ об/мин., в количестве двух комплектов: один - рабочий, другой - резервный;

- на расчётный срок и перспективу: марка насоса без изменений, в количестве: два - рабочих, один – резервный.

1.6 КНС № 6 район Болтинка с насосами:

- на первую очередь – тип насоса СМ100-65-200/4РП с подачей $q = 50$ куб.м/ч; напором $H = 8$ м вод. ст. и электродвигателем $N = 3,0$ кВт, $n = 1500$ об/мин., в количестве двух комплектов: один - рабочий, другой - резервный;

- на расчётный срок и перспективу: марка насоса 1СМ100-65-200/4РП с подачей $q = 63$ куб.м /ч; напором $H = 12$ м вод. ст. и электродвигателем $N = 5,5$ кВт, $n = 1500$ об/мин., в количестве двух комплектов: один - рабочий, один – резервный.

1.7 Реконструкция существующих КНС:

1.7.1. КНС № 6 (город), ул. Ленина, 178Б, корпус 2 – замена насосов на насосы марки СДв 2700/26,5-У3 производительностью до 2700 куб.м /ч, напором $H = 26,5$ м вод.ст. и эл. двигателем $N = 400$ кВт, в количестве двух комплектов: один - рабочий, один – резервный.

1.7.2. КНС № 1(город), ул. Ленина, 69А - замена насосов на насосы марку ФГ216/24 с подачей 116-330 куб.м /ч, напором $H = 19-28$ м вод.ст. и эл. двигателем $N = 37$ кВт, в количестве двух комплектов: один - рабочий, один – резервный.

1.7.3. КНС № 4 (город), ул. Володарского, 98 – замена насосов на насосы марку ФГ216/24 с подачей 116-330 куб.м /ч, напором $H = 19-28$ м вод.ст. и эл. двигателем $N = 40$ кВт, в количестве двух комплектов: один - рабочий, один – резервный.

1.7.4. ГНС, ул. 7-го Съезда Советов, 103 - замена насосов на насосы на марку СДв 2700/26,3-Уз с подачей 2700 куб.м /ч, напором $H = 26,5$ м вод.ст. и эл. двигателем $N = 400$ кВт, в количестве двух комплектов: один - рабочий, один – резервный.

2. Напорные участки сети предусматривается выполнить из чугунных напорных трубопроводов. От КНС напорные трубопроводы прокладываются в две нитки. Строительство трубопроводов в местах прохода через препятствия: автомагистраль, железная дорога и т.д, осуществляется методом горизонтального бурения в стальных чехлах и в две нитки.

3. Канализационные очистные сооружения города:

- восстановить работу сооружений метантенков;

- построить цех мехобезвоживания осадков с новой (немецкой) технологией, позволяющей получать кек (обезвоженный осадок) с влажностью до 30% с целью сокращения территорию иловых площадок, влияющих на загрязнение окружающей среды;

- заменить метод обеззараживания очищенных сточных вод: хлорирование на ультразвуковую обработку с применением

оборудования УДК.

Поселок Вычегодский:

Количество бытовых сточных вод и вод близких по составу к бытовым, подлежащих отведению и биологической очистке с учетом непредвиденных потребителей с коэффициентом 1,2 и д. Слуда составит:

на первую очередь - $4697,28 \times 1,2 = 5636,74$ куб.м/сут; на расчётный срок – $6936,95 \times 1,2 = 8324,34$ куб.м /сут.

1. Существующие очистные сооружения канализации удовлетворяют на 1-ю очередь строительства, построить блок доочистки стоков на мощность 12000 куб.м/сут; на расчетный срок сделать капитальный ремонт существующих очистных.

2. Построить локальные очистные сооружения ЛОСК-1 мощностью 310 куб.м/сут. Выпуск очищенных стоков - в ручей Березовый и в р. Старая Вычегда – за пределами второго пояса зоны санитарной охраны (ЗСО) источника питьевого водоснабжения. ЛОСК-1 проектируемые принимает стоки от КНС-1, КНС-2, КНС-6, КНС-7. КНС-8 перекачивает стоки после очистки к месту выпуска в ручей.

3. Построить локальные очистные сооружения ЛОСК-2 мощностью 10 куб.м/сут. Выпуск очищенных стоков - в ручей Березовый и в р. Старая Вычегда – за пределами второго пояса зоны санитарной охраны (ЗСО) источника питьевого водоснабжения.

4. Строительство канализационных насосных станций:

4.1. КНС-1 проектируемая принимает стоки от КНС-2; принимает стоки от усадебной застройки и перекачивает на КНС-6; установить насосы, производительностью 3-30 куб.м/час; напором $H=5-15$ м вод.ст., с электродвигателем $N = 5,5$ кВт; $n = 1500$ об/мин (с регулируемым приводом). Устанавливаются насосы: два - рабочих, один – резервный. Проложить напорный коллектор в две нитки диаметром 160 ПВП по ГОСТ 18599-2001 длиной 130,0 м.

4.2. КНС-4 - стоки от части микрорайона Шанхай; принимает стоки от усадебной застройки и перекачивает на ЛОСК-1: $q \text{ час. ср.} = (107,80 + 139,08) \times 1,2 \times 1,2 \times 2,21 / 24 = 32,74$ куб.м/час установить насосы, производительностью 5-50 куб.м/час; напором $H=5-15$ м вод.ст., с электродвигателем $N = 22$ кВт; $n = 1500$ об/мин , устанавливаются два насоса: один - рабочий, один – резервный. Проложить напорный коллектор в две нитки диаметром 160 ПВП по ГОСТ 18599-2001 длиной 586 м.

4.3. КНС-5 от д. Слуда – установить насосы, производительностью 5-50 куб.м/час; напором $H=5-15$ м вод.ст., с электродвигателем $N = 22$ кВт; $n = 1500$ об/мин , устанавливаются два насоса: один - рабочий, один – резервный Проложить напорный коллектор в две нитки диаметром 160 ПВП по ГОСТ 18599- 2001 , длину откорректировать при рабочем проектировании.

4.4. КНС-6 – принимает стоки от КНС-1, КНС-2 и КНС-7 и перекачивает на ЛОСК-1.
 $q \text{ час. ср.} = ((243,72 + 6,62) \times 1,2) \times 1,2 \times 2,2 / 24 = 33,10$ куб.м/час

Установить насосы, производительностью 5-50 куб.м/час; напором $H=5-15$ м вод.ст., с электродвигателем $N = 22$ кВт; $n = 1500$ об/мин , устанавливаются два насоса: один - рабочий, один – резервный. Проложить напорный коллектор в две нитки диаметром 160 ПВП по ГОСТ 18599-2001 длиной 1105 м.

4.5. КНС-7 – перекачивает стоки от проектируемой усадебной застройки на КНС-6:
 $q \text{ час. ср.} = 6,62 \times 1,2 \times 4,5 / 24 = 1,50$ куб.м/час

установить насосы, производительностью 1-15 куб.м/час; напором $H=5-15$ м вод.ст., с электродвигателем $N = 1,5$ кВт; $n = 1500$ об/мин , устанавливаются два насоса: один - рабочий, один – резервный. Проложить напорный коллектор в две нитки диаметром 160 ПВП по ГОСТ 18599-2001 длиной 318 м.

4.6. КНС-8 – перекачивает стоки после очистки в выпуск в ручей. $q \text{ час. ср.} = ((243,72 + 6,62) \times 1,2) \times 1,2 \times 2,2 / 24 = 33,10$ куб.м/час установить насосы, производительностью 5-50 куб.м/час; напором $H=5-15$ м вод.ст., с электродвигателем $N = 22$ кВт; $n = 1500$ об/мин , устанавливаются два насоса: один - рабочий, один – резервный. Проложить напорный коллектор в две нитки диаметром 160 ПВП по ГОСТ 18599-2001 .

5. Деревня Слуда :

1. Строительство централизованных сетей по деревне, сток на КНС-5 перекачивающей стоки на ОСК существующие.

Деревня Свининская:

1. система канализации без изменения, выгребные ямы, септики с вывозом и индивидуальными ЛОСК.

3.2.2. Ливневая канализация

Проектом по пос. Вычегодский предлагается по территории усадебной застройки организацию поверхностного водостока решить за счет профилирования улиц. По территории общественной и секционной застройки решить за счет сетей ливневой канализации. Общее количество очистных сооружений ливневой канализации по поселку принято в количестве 4 объектов ЛОСЛК и четырех КНС. Существующие выпуски оборудовать очистными сооружениями поверхностного стока. Схема сетей ливневой канализации напорно-самотечная. В месте выпуска напорных сетей в самотечные устроить колодцы гасители напора. В месте выпуска очищенных стоков в водный объект сделать бетонные оголовки. Вся схема ливневой канализации направлена на предотвращение спуска неочищенных стоков в р. Старая Вычегда и ее притоков и в зоне 1 и 2-го пояса зоны санитарной охраны руслового водозабора в пос. Вычегодский. Все выпуски стоков сделать за пределы зон 1 и 2-го пояса ЗСО. Диаметры сетей, мощности ЛОСЛК и КНС определить при рабочем проектировании.

Существующие районы города Котлас, не имеющие сетей ливневой канализации, и проектируемые жилые районы потребуют выполнения мероприятий по организации поверхностного стока и строительства сетей ливневой канализации. Выпуск дождевых сточных вод должен осуществляться на локальные очистные сооружения.

На схеме транспортной инфраструктуры г. Котлас и инженерной подготовки территории разработана схема ливневой канализации по магистральным улицам города, учитывающая направления естественного стока поверхностных вод, а также определены места размещения локальных очистных сооружений ливневой канализации. Общее количество очистных сооружений ливневой канализации по всему городу принято в количестве 26 объектов, включая оборудование очистными сооружениями существующих выпусков.

Сток поверхностных вод Южного района осуществляется в очистные ливневой канализации окружной дороги с дальнейшим сбросом части вод через очистные сооружения автомобильного моста в реку Малая Северная Двина, части через локальные очистные сооружения в р. Котлашанку.

Дождевые сточные воды перед спуском в реки очищаются на локальных очистных сооружениях типа «Свирь». При большой интенсивности дождя и значительных объемах сточных вод очистка производится только части объема стоков, наиболее загрязненных из них. Разделение потоков осуществляется в колодце перед очистными сооружениями.

Статья 13.3 Газоснабжение

Годовая потребность в природном газе по городскому округу «Котлас» составляет 188587,213тыс. м³/год.

Снабжение природным газом запроектированной общественной и жилой застройки в п. Вычегодский и деревнях Слуда и Свининская предусматривается от ГРС п. Вычегодский.

Генеральным планом предусматривается на первую очередь строительства:

- Прокладка газопровода высокого давления от ГРС п. Вычегодский к разрабатываемым территориям (к запроектированным газорегуляторным пунктам), прокладка ответвлений от газопровода высокого давления от ГРС п. Вычегодский, проложенного вдоль поселка, к подключаемым зданиям (к газорегуляторным пунктам шкафного типа), в соответствии с схемой ГП-4 и таблицей 1.5.3.1. Прокладка газовых сетей среднего и низкого давления к запроектированным потребителям от газовых сооружений (количество запроектированных газовых сооружений, необходимость перекладки газовых сетей и профили прокладки сетей уточнить при рабочем проектировании);

- Автономное теплоснабжение запроектированной усадебной застройки в п. Вычегодский для целей отопления и горячего водоснабжения от индивидуальных газовых котлов. Для целей пищевого приготовления предусматривается установка газовой плиты в каждом запроектированном усадебном доме;

- Установка газорегуляторных пунктов шкафного типа на запроектированных общественных зданиях с автономным теплоснабжением от индивидуальных газовых котлов от сетей газопровода высокого давления;

- Автономное теплоснабжение запроектированного и существующего жилого фонда в д. Слуда от двухконтурных газовых котлов для целей отопления и горячего водоснабжения. Пищевое приготовление в жилой застройке предусматривается от газовых плит. Запроектированное здание магазина в деревне предусматривается автономным от двухконтурного газового котла для целей отопления и горячего водоснабжения;

- Автономное теплоснабжение запроектированного и существующего жилого фонда в д. Свининская от двухконтурных газовых котлов для целей отопления и горячего водоснабжения. Пищевое приготовление в жилой застройке предусматривается от газовых плит;

- Предусматривается увеличение нагрузки на газоснабжение существующей котельной по ул. Гагарина, 12 в связи с подключением запроектированного здания детского сада на 80 мест в западной части ;

- Предусматривается увеличение нагрузки на газоснабжение существующей котельной, расположенной по адресу улица 8-е Марта дом 13а в связи с подключением запроектированного здания столовой на 100 мест с кафе на 50 мест;

- Автономное теплоснабжение запроектированных на первую очередь общественных и промышленных зданий в п. Вычегодский от двухконтурных газовых котлов для целей отопления, горячего водоснабжения и вентиляции, за исключением запроектированных зданий школ и детских садов;

- Автономное теплоснабжение запроектированной школы искусств от запроектированной блочно-модульной газовой котельной, расположенной на территории школы;

- Автономное теплоснабжение запроектированной школы на 300 мест и здания детского сада на 50 мест от запроектированной блочно-модульной газовой котельной, расположенной на территории детского сада;

- Предусматривается перевод на газовое теплоснабжение существующей жилой застройки в районе Пырский от двухконтурных газовых котлов для целей отопления и горячего водоснабжения. Для целей пищевого приготовления предусматривается установка газовой плиты в каждом доме;

- Предусматривается проектом возможность газификации для целей пищевого приготовления:

- район улицы Привокзальная;
- район улицы Асеевская;
- район улиц Энгельса – Ленина (между ул. Медицинская и 8 Марта);
- район ул. Парковая, Лермонтова, Матросова, Береговая с размещением ГРП.

Проектом предусматривается на расчетный срок строительства:

- Автономное теплоснабжение запроектированных на расчетный срок строительства общественных и промышленных зданий в п. Вычегодский от двухконтурных газовых котлов для целей отопления, горячего водоснабжения и вентиляции, за исключением запроектированного здания многофункционального центра, запроектированных зданий школ и детских садов;

- Автономное теплоснабжение запроектированного многофункционального досугового центра от блочно-модульной газовой котельной;

- Поквартирное теплоснабжение запроектированной секционной застройки в п. Вычегодский от двухконтурных газовых котлов. Для целей

- пицеприготовления предусматривается установка газовой плиты в каждой квартире секционной застройки;

- Автономное теплоснабжение запроектированных на расчетный срок строительства общественных и промышленных зданий в п. Вычегодский от двухконтурных газовых котлов для целей отопления, горячего водоснабжения и вентиляции, за исключением запроектированного здания многофункционального центра.

В соответствии с генеральным планом города Котлас концепция развития города предусматривает использование природного газа для удовлетворения нужд населения, коммунально-бытовых и промышленных предприятий:

- для нужд индивидуального отопления от бытовых газовых аппаратов усадебной и блокированной жилой застройки;

- для промышленной зоны прирост потребления газа по отношению к существующему положению из-за отсутствия данных принят в размере 10%;

- для коммунально-бытовых предприятий увеличение газопотребления обуславливается увеличением отпуска тепла котельной №1, а так же за счёт строительства новых газовых котельных, планируемых в рамках перспективного развития города.

Проектная схема газораспределительной сети включает в себя существующие сети природного газа города Котласа с их частичной реконструкцией и проектируемые сети газопроводов высокого и низкого давления с размещением газорегуляторных пунктов для понижения давления. Газопроводы высокого давления проектируются от новой существующей ГРС к головному участку со старой ГРС, к перспективным кварталам многоэтажной и усадебной застройки Южного района с закольцовкой с существующим газопроводом Ø273, проходящем по проспекту Мира к району ДОКа, к квартальным проектируемым газовым котельным, к существующим котельным № 13 (ул. Вяткина) и № 15 (ул. Бор) с целью их перспективной реконструкции и переводом с твёрдого топлива на природный газ. Выполняется замена газопровода к котельной вагонного депо с увеличением диаметра и закольцовка с газопроводом высокого давления по ул. Виноградова с переходом ж/д путей. Газопроводы низкого давления запроектированы от газорегуляторных пунктов (планируемых к установке и уже существующих) на жилую застройку и нужды индивидуального теплоснабжения общественных и административных зданий Южного района.

Статья 13.4 Теплоснабжение

В соответствии с генеральным планом города Котлас в городе предусматривается:

1. Существующие районы жилой застройки и промышленные потребители со сложившейся инженерной инфраструктурой ввиду отсутствия перспективного роста теплопотребления обеспечиваются теплом от существующих источников теплоснабжения. В связи физическим износом существующих тепловых сетей (80%) и оборудования на части котельных, на I очередь предусматривается замена тепловых сетей по ул. 70-лет Октября на новые, Ду 300 мм в ППУ теплоизоляции (бесканальная прокладка), а также реконструкция котельных №№ 3, 4, 6, 10, 12, 13, 15.

2. Обеспечение тепловой энергией строящихся кварталов №№ 6, 7 и 7а (по ПП) Южного района с расчётным теплопотреблением 17,8 Гкал/ч предусматривается за счёт использования резерва существующей котельной № 1 и прокладки двухтрубной тепловой сети с изоляцией из ППУ.

3. Строительство 4-х (либо 3-х, если имеется техническая возможность увеличения тепловой мощности существующей котельной №1 на 15 Гкал/ч) газовых автоматизированных квартальных котельных суммарной тепловой мощностью 73 Гкал/ч для централизованного теплоснабжения кварталов многоэтажной застройки и общественных зданий, которые в силу своего функционального назначения не могут иметь встроенных, пристроенных и крышных источников автономного теплоснабжения.

4. Строительство крышных котельных для крупных многоквартирных жилых домов в Южном районе (суммарная тепловая мощность 19 Гкал/ч).

Для транспортировки теплоносителя на нужды отопления, вентиляции и горячего водоснабжения потребителей систем централизованного теплоснабжения от источников тепла предусматриваются двухтрубные водяные тепловые сети с расчётными параметрами теплоносителя 95 (либо не более 115°C) – 70 °С. Преимущественно предполагается бесканальная прокладка сетей из стальных труб в ППУ теплоизоляции. Внутриквартальные сети также прокладываются транзитом внутри зданий, при наличии в жилом здании подвала высотой не менее 1,8 м.

Приготовление горячей воды, а также регулирование теплопотребления в соответствии с погодными условиями осуществляется в ИТП зданий.

Теплоснабжение запроектированной застройки в п. Вычегодский и деревнях Слуда и Свининская предусматривается автономным от газовых котлов.

Проектом предусматривается на первую очередь строительства:

- Автономное теплоснабжение запроектированного и существующего жилого фонда в д. Слуда от двухконтурных газовых котлов для целей отопления и горячего водоснабжения. Запроектированное здание магазина в деревне предусматривается автономным от двухконтурного газового котла для целей отопления и горячего водоснабжения;

- Автономное теплоснабжение запроектированного и существующего жилого фонда в д. Свининская от двухконтурных газовых котлов для целей отопления и горячего водоснабжения;

- Автономное теплоснабжение запроектированной усадебной застройки в п. Вычегодский для целей отопления и горячего водоснабжения от индивидуальных газовых котлов;

- Теплоснабжение запроектированного здания детского сада на 80 мест в западной части предусматривается от существующей котельной, расположенной по ул. Гагарина д.12а При необходимости предусматривается

- реконструкция участка тепловой сети от котельной до запроектированного здания с целью оптимизации диаметра;

- Автономное теплоснабжение запроектированной школы искусств от запроектированной блочно-модульной газовой котельной, расположенной на территории школы;

- Автономное теплоснабжение запроектированной школы на 300 мест и здания детского сада на 50 мест от запроектированной блочно-модульной газовой котельной, расположенной на территории школы;

- Подключение к существующей котельной №1, расположенной по адресу улица 8-е Марта дом 13а, от

существующей тепловой сети запроектированного здания столовой на 100 мест с кафе на 50 мест. При необходимости предусматривается реконструкция участка тепловой сети от котельной до запроектированного здания с целью оптимизации диаметра;

- Автономное теплоснабжение запроектированных на первую очередь строительства общественных и промышленных зданий в п. Вычегодский от двухконтурных газовых котлов для целей отопления, горячего водоснабжения и вентиляции, за исключением запроектированных зданий школ и детских садов;

- Предусматривается перевод на газовое теплоснабжение существующей жилой застройки в районе Пырский от двухконтурных газовых котлов для целей отопления и горячего водоснабжения. Для целей пищевого приготовления предусматривается установка газовой плиты в каждом доме.

Проектом предусматривается на расчетный срок строительства:

- Автономное теплоснабжение запроектированных на расчетный срок строительства общественных и промышленных зданий в п. Вычегодский от двухконтурных газовых котлов для целей отопления, горячего водоснабжения и вентиляции, за исключением запроектированного здания многофункционального центра, запроектированных зданий школ и детских садов;

- Поквартирное теплоснабжение запроектированной секционной застройки в п. Вычегодский от двухконтурных газовых котлов;

- Автономное теплоснабжение запроектированного многофункционального досугового центра от блочно-модульной газовой котельной.

Статья 13.5 Электроснабжение

Источником электроснабжения городского округа «Котлас» в настоящее время являются ПС «Вычегодская» –35/10 кВ, РТП-110/10 – «Котлас», РТП- 110/10 – «Лименда», РТП-220/110/35/10 – «Заовражье».

По территории городского округа «Котлас» проходят магистральные линии электропередач: 10, 35, 110 кВ.

Распределение электроэнергии по городскому округу «Котлас» осуществляется линиями 10 кВ. Электроснабжение городского округа «Котлас» осуществляется от 181 существующей трансформаторной подстанции. Электроснабжение выполняется по III категории, у ТП 10/0,4 кВ, есть резерв.

В связи со значительным ростом электрических нагрузок должны быть предусмотрены следующие мероприятия:

1. Реконструкция КРУН-10 кВ ПС 110/10 – «Котлас» с переходом на вакуумные выключатели 10 кВ и прокладкой кабельного лотка на выходе из КРУН-10 кВ.

2. Реконструкция РП-10 кВ №149 с перезаводом КЛ-10 кВ с ПС 110/10 – «Котлас» яч.6,22,24,37,38,42 и монтажом второй секции шин 10 кВ.

3. Трассу для строительства кабельных лотков от ПС 110/10 – «Котлас» и РП-10 кВ № 149 для прокладки кабелей 10 кВ выходящих с объектов и идущих в направлении Хладокомбината и Школы №17.

4. Строительство линии резервирования напряжением 10 кВ между ПС 110/10 – «Котлас» и ПС 220/110/35/10 – «Заовражье».

5. Строительство линии резервирования напряжением 10 кВ между ПС 110/10 – «Котлас» и ПС 110/10 – «Лименда».

6. Строительство линий 10 кВ с ПС 110/10 – «Лименда» до трансформаторных подстанций и распределительных пунктов приречного района и центра города для перевода части нагрузок с ПС «Котлас» на ПС «Лименда».

7. Перевод микрорайона Лименда с напряжения 6 кВ на напряжение 10 кВ, требующий реконструкцию всех существующих ТП 6/0,4 кВ и ВЛ- 6 кВ.

8. Реконструкция линий 10 кВ: №301-08, №301-14, №301-15, №301-17, №301-18, №301-19, №301-21, №301-23, №301-25, №301-38, №301-39, №301-41, №301-45, №302-14, №302-28, №300-3, №300-9, №300-14;

9. Реконструкция подстанций 10 кВ (41 шт. из 149):

№№1,2,3,6,14,22,23,27,31,35,51,52,57,58,69,86,91,102,103,106,108,109,117,118,12 6,127,133,135,136,137,138,139,141,142,143,145,146,148,150,152,154.

10. Реконструкция ПС «Вычегодская» 35/10 кВ на расчётный срок.

11. Реконструкция ВЛ -10 кВ «Посёлок-1», «Посёлок-2», РП-26», «ЭЦ», «Депо», «ПМС», «Насосная», «Очистные» на расчётный срок.

Статья 13.6 Связь

Генеральным планом городского округа «Котлас» предусматривается дальнейшее развитие телефонных сетей муниципального образования.

Телефонизация городского округа «Котлас» осуществляется от девяти АТС сети общего пользования и операторами сотовой связи.

Телевизионное вещание осуществляется посредством эфирного. Городской округ «Котлас» находится в зоне уверенного приёма (7 каналов эфирного вещания).

Телефонизация предусматривается согласно генерального плана. Потребность телефонов по жилой зоне на основании нормативов должна составить 300 телефонов на 1000 жителей для первой очереди строительства и 500 телефонов на расчетный срок. На первую очередь требуется строительство АТС в Южном микрорайоне на 4500 номеров, а р.с. требуется строительство

второй АТС на 5000 номеров и увеличение мощности АТС «Менделеева» до 3000 номеров, также требуется реконструкция на расчётный срок АТС «Вычегодская».

Распределительную телефонную сеть предполагается выполнить в виде подземной кабельной канализации. Так же требуется строительство межстанционной сети с использованием волоконно-оптического кабеля.

Для приема телепередач первой и второй программы необходимо устанавливать на зданиях телантенны типов АТКГ (В) и АТИГ.

В настоящее время на всей территории городского округа «Котлас» возможен прием 7 программ эфирного телевизионного вещания.

Дальнейшее развитие телевизионного вещания в городском округе «Котлас» должно вестись в следующих направлениях:

- увеличение количества программ эфирного вещания;
- развитие систем спутникового телевидения.

Статья 13.7 Инженерная подготовка территории

Предусмотрены мероприятия по инженерной подготовке, предшествующие градостроительному освоению территории, а именно:

- отвод дождевых стоков;
- планировка и укрепление склонов оврагов, сохранение их дренирующего действия;
- устройство локальных пластовых или кольцевых дренажей для защиты подвальных помещений;
- частичный демонтаж существующих мелиоративных систем с обеспечением беспрепятственного функционирования оставляемой части системы.

Статья 14. Охрана окружающей среды

На территории с наибольшей антропогенной нагрузкой необходим мониторинг за состоянием атмосферного воздуха, почв, поверхностных и подземных вод. В экологическом мониторинге нуждается территория г. Котлас.

Оптимизация экологической обстановки в рамках генерального плана достигается градостроительными методами за счет архитектурно-планировочной организации территории, ее инженерного обустройства и благоустройства.

Улучшение качества атмосферного воздуха в жилой зоне достигается за счет:

оценки риска на здоровье человека и расчета адаптации населения, попадающего в границы определенных СЗЗ;

разработки проектов санитарно-защитных зон, организации, озеленения и благоустройства СЗЗ для объектов, установленных согласно Постановлению Главного государственного санитарного врача РФ от 09.09.2010 г. № 122 «Об утверждении СанПиН 2.2.1/2.1.1.2739-10 «Изменения и дополнения № 3 к СанПиН 2.2.1/2.1.1.1200-03 «Санитарно-защитные зоны и санитарная классификация предприятий, сооружений и иных объектов» и письму № 01/16400-0-32 от 22.11.2010 г. «О разъяснении изменений №3 в СанПиН 2.2.1/2.1.1.1200-03».

Предприятиям, перекрывающим нормативными санитарно-защитными зонами жилую застройку, рекомендуется разработать комплекс природоохранных мероприятий по снижению выбросов загрязняющих веществ в атмосферу и сокращению размеров санитарно-защитных зон.

Выполнить проекты обоснования СЗЗ для предприятий в г. Котлас: ОАО

«Российские железные дороги» мостопоезд 59 (СЗЗ=300м), склада ГСМ депо (СЗЗ=500м), ОАО «Росжилстрой» база СМП 353 (СЗЗ=100м) (предприятие ликвидировано), ОАО «Лимендский судостроительный судоремонтный завод» (СЗЗ=300м), Лимендские ремонтно-механические мастерские ФГУ «Севводпуть»

(СЗЗ=300м) и ООО «Котласский лесопильно-деревообрабатывающий комбинат» (СЗЗ =300м), открытые склады угля ОАО «Российские железные дороги» мостопоезд 59 и Угольного района речпорта (СЗЗ=500м) и для предприятий пос. Вычегодский: складу и место перегрузки угля (СЗЗ=500 м), гаражам (СЗЗ=50 м) и предприятиям СЖД (СЗЗ=100 м).

Предприятиям РЖД, для которых ориентировочная санитарно-защитная зона не определена СанПиН 2.2.1/2.1.1.1200-03 или ориентировочная санитарно-защитная зона накладывается на жилую застройку или садово-огородные участки, то необходимо выполнить проект обоснования СЗЗ. Затем размер расчетной СЗЗ необходимо подтвердить натуральными наблюдениями и измерениями и согласовать установленную санитарно-защитную зону в Роспотребнадзоре в соответствии с пп. 2.10-2.11 СанПиН 2.2.1/2.1.1.1200-03.

Снижение аэротехногенного загрязнения и уровня шума от автотранспорта предлагается за счет:

- разработки мероприятий, снижающих воздействие физических факторов на организм человека (шум, вибрация);
- организации контроля за токсичностью выбросов от автотранспорта; создания зеленых насаждений специального назначения;
- создания дополнительной звукоизоляции оконных проемов. Улучшение качества поверхностных вод планируется за счет:
- строительства локальных канализационных очистных сооружений для новой застройки в п. Вычегодский;
- реконструкция очистных сооружений канализации в г. Котлас и п. Вычегодский;
- реконструкция и строительство ливневой канализации в г. Котлас и п. Вычегодский;
- выноса источников загрязнения из водоохранных зон и зоны санитарной охраны водозабора;
- разработки и утверждения проекта зон санитарной охраны источника хоз-питьевого водоснабжения;
- озеленения и благоустройство водоохранных зон;

- в местах отдыха на побережье определить границы пляжей по месту с согласованием выбранных участков в соответственном порядке. Разработать проекты благоустройства пляжей в соответствии с требованиями СанПиН 42-128-4690-88 с согласованием в соответственном порядке.

При рабочем проектировании жилой застройки в восточной части п. Вычегодский, расположенной на прилегающей части к реке Старая Вычегда, где ранее были земли сельхозназначения, необходимо выполнить инженерно-экологические изыскания в соответствии с СанПиН 2.1.7.1287-03 «Почва, очистка населенных мест, бытовые и промышленные отходы, санитарная охрана почвы. Санитарно-эпидемиологические требования к качеству почвы». В ходе инженерно-экологических изысканий определить качества почвы для возможного строительства жилой застройки, и если необходимо выполнить специальные природоохранные мероприятия на данном участке.

Зоны с особыми условиями использования территории

На рассматриваемой территории к законодательно установленным зонам с особыми условиями использования территории

относятся:

- зоны охраны объектов культурного наследия;
- водоохранные зоны и прибрежные защитные полосы;
- зоны санитарной охраны источников питьевого водоснабжения;
- санитарно-защитные зоны предприятий, сооружений и иных объектов; особо охраняемые природные территории;
- зоны затопления и подтопления паводковыми водами;
- охранные зоны сетей, железных дорог;
- зоны месторождений полезных ископаемых;
-
- приаэродромные территории, полосы воздушных подходов;
- рыбоохранные зоны и т.д.

На территории МО «Котлас» не располагается зарезервированных ценных природных участков, предложенных к резервированию с целью создания особо охраняемых природных территорий.

Статья 14.1 Санитарная очистка территории

Проектом предусматривается плано-регулярная система санитарной очистки, которая предусматривает отдельный сбор, удаление и обезвреживание отходов от жилых и общественных зданий, смет с улиц, удаление жидких нечистот от неканализованных зданий.

Для обслуживания МО «Котлас» планируется использовать существующий полигон ТБО МО «Котлас», расположенный в восточной части г. Котлас МО

«Котлас» Архангельской области, приблизительно в 1,4 км от жилой застройки. На территории полигона установлены термомеркуризационная установка УРЛ- 2м и инсенератор ИН-50.02к. На расчетный срок потребуется расширения полигона ТБО за счет территории примыкающей к нему несанкционированной свалки.

Помимо городского полигона ТБО, имеется полигон промышленных отходов III класса опасности ФГУП «Котласский ЭМЗ» площадью 0,57 га, расположенный в непосредственной близости от основного полигона ТБО.

Проектом предусматривается строительство *централизованной канализации для новой застройки с увязкой с существующими сетями канализации в г. Котлас и п. Вычегодский, д. Слуда*. В д. Свининская жилая застройка остается с выгребными ямами и септиками, а так же часть существующей застройки в г. Котлас и п. Вычегодский. Жидкие отходы должны вывозиться на близлежащие очистные сооружения канализации.

Статья 14.2 Флора и фауна

Флора и фауна МО богата редкими видами. Поэтому необходим мониторинг, с целью выявления местообитаний редких видов, пропаганда среди местного населения.

В связи с тем, что на территории городского округа произрастают редкие виды растений, занесенные в Красные книги РФ и Архангельской области, то необходимо принимать определенные меры по их сохранению и защите. На территории городского округа необходим контроль за состоянием существующих популяций, создание охраняемых территорий (микрорезерватов) в местах произрастания растений, запрет сбора.

Планируется развитие системы озеленения, как за счет реконструкции существующих объектов, так и за счет создания защитных полос вдоль рек и озер в пределах водоохранных зон, создание полос зеленых насаждений вдоль автомобильных дорог, в пределах СЗЗ предприятий. Для этих целей необходимо использование газо- и пылеустойчивых пород деревьев.

Статья 15. Охрана объектов историко-культурного наследия

Выявленные на территории муниципального образования «Котлас» объекты историко-культурного наследия представлены в таблице 3.1.1.1.

Таблица 3.1.1.1

Населенный пункт	Адрес памятника по данным БТИ	Адрес памятника по документу о постановке на охрану	Наименование памятника	Дата
г. Котлас	Виноградова, ул. д.22	Виноградова, ул. д.7	Народный дом	нач.20в.
г. Котлас	Володарского, ул., д.16	Володарского, ул., д.16	Жилой дом (утрачен)	1899
г. Котлас	Володарского, ул., д.17	Володарского, ул., д.17	Жилой дом (утрачен)	1925
г. Котлас	Ленина, ул., д.97	Ленина, ул., д.97	Дом жилой (утрачен)	1924

Жилой дом по ул. Володарского д. 16, жилой дом по ул. Володарского д. 17, жилой дом по ул. Ленина д. 97 являются утраченными объектами историко- культурного наследия. См. приложение 1.

Следует соблюдать особый режим использования земельного участка, в границах которого располагается объект историко-культурного наследия (ст. 5.1. Федерального закона от 25.06.2002 (ред. от 13.07.2015) N 73-ФЗ «Об объектах культурного наследия (памятниках истории и культуры) народов Российской Федерации»).

Необходимо продолжить выявление и постановку на учет в органах государственной охраны памятников истории и культуры исторических поселений и других элементов историко-культурного каркаса территории.

Необходимо определить проектом охранных зон и проектом межевания границы земель историко-культурного назначения на территории городского округа, провести противоаварийные и консервационные работы по памятникам. Организовать археологические исследования, опережающие раскопки на участках предполагаемого строительства.

Глава III. Основные технико-экономические показатели по генеральному плану городского округа «Котлас»

№ п/п	Показатели	Единица измерения	Современное состояние 2013 г.	Расчетный срок 2038 г.
1	2	3	4	5
1.	Территория			
1.1	Общая площадь земель в установленных границах МО	га	8233,17*	8233,17
	г. Котлас	га	6834,87	6830,58
	п. Вычегодский	га	867,71	864,691
	д. Слуда	га	81,34	81,34
	д. Свининская	га	16,55	16,55
1.2.	Категории земель МО «Котлас»			
	Земли населенных пунктов	га	7800,47 (7,31 земли населенных пунктов, покрытые лесом)	7793,16
	Земли лесного фонда	га	101,78	109,09
	Земли сельскохозяйственного назначения	га	-	-
	Земли промышленности, энергетики, транспорта, связи, радиовещания, телевидения, информатики, земли для обеспечения космической деятельности, земли обороны, безопасности и земли иного специального назначения	га	330,92	330,92
2.	Общая площадь земель в границах застройки МО			
2.1.	Жилая зона		780,21	1153,35
2.1.1.	Зона жилой застройки средней и малой этажности	га	301,47	450,83
	г. Котлас	га	251,31	396,69
	п. Вычегодский	га	50,16	54,14
	д. Слуда	га	-	-
	д. Свининская	га	-	-
2.1.2.	Зона индивидуальной жилой застройки	га	478,74	702,52
	г. Котлас	га	356,24	526,13
	п. Вычегодский	га	103,43	145,88
	д. Слуда	га	14,47	23,11
	д. Свининская	га	4,60	7,40
2.2.	Общественно-деловая зона	га	193,05	322,70
	г. Котлас	га	150,34	274,32
	п. Вычегодский	га	42,70	47,77
	д. Слуда	га	0,01	0,61
	д. Свининская	га	-	-
2.3.	Производственная зона	га	655,27	723,95

2.3.1.	Зона промышленности	га	283,52	340,00
	г. Котлас	га	233,58	288,64
	п. Вычегодский	га	49,94	51,36
	д. Слуда	га	-	-
	д. Свининская	га	-	-
2.3.2.	Зона коммунально-складского назначения	га	371,75	383,95
	г. Котлас	га	343,43	344,63
	п. Вычегодский	га	28,32	39,32
	д. Слуда	га	-	-
	д. Свининская	га	-	-
2.4.	Зона инженерной инфраструктуры	га	34,64	49,39
	г. Котлас	га	22,74	35,81
	п. Вычегодский	га	11,9	13,58
	д. Слуда	га	-	-
	д. Свининская	га	-	-
2.5.	Зона транспортной инфраструктуры	га	1143,92	975,37
	г. Котлас	га	815,27	875,29
	п. Вычегодский	га	325,83	95,29
	д. Слуда	га	2,06	3,39
	д. Свининская	га	0,76	1,40
2.5.1.	Зона улично-дорожной сети	га	428,12	589,99
	г. Котлас	га	359,40	501,26
	п. Вычегодский	га	65,90	83,94
	д. Слуда	га	2,06	3,39
	д. Свининская	га	0,76	1,40
2.6.	Рекреационная зона	га	5089,31	4438,25
2.6.1.	Зона мест общего пользования	га	21,77	148,14
	г. Котлас	га	17,62	130,96
	п. Вычегодский	га	4,15	17,18
	д. Слуда	га	-	-
	д. Свининская	га	-	-
2.6.2.	Зона городских природных территорий	га	5067,54	4290,11
	г. Котлас	га	4579,21	3838,53
	п. Вычегодский	га	413,64	389,15
	д. Слуда	га	60,28	54,69
	д. Свининская	га	14,41	7,74
2.7.	Зона сельскохозяйственного использования	га	-	-
	г. Котлас	га	-	-
	п. Вычегодский	га	-	-
	д. Слуда	га	-	-
	д. Свининская	га	-	-
2.8.	Зона специального назначения	га	68,21	51,80

2.8.1.	Зона ритуального назначения	га	31,23	31,23
	г. Котлас	га	18,95	18,95
	п. Вычегодский	га	12,28	12,28
	д. Слуда	га	-	-
	д. Свининская	га	-	-
2.8.2.	Зона складирования и захоронения отходов	га	36,98	20,57
	г. Котлас	га	36,98	20,57
	п. Вычегодский	га	-	-
	д. Слуда	га	-	-
	д. Свининская	га	-	-
2.9.	Зона военных объектов и режимных территорий	га	83,48	83,48
2.9.1.	Зона оборонного значения	га	70,97	70,97
	г. Котлас	га	70,97	70,97
	п. Вычегодский	га	-	-
	д. Слуда	га	-	-
	д. Свининская	га	-	-
2.9.2.	Зона режимных территорий	га	12,51	12,51
	г. Котлас	га	12,51	12,51
	п. Вычегодский	га	-	-
	д. Слуда	га	-	-
	д. Свининская	га	-	-
3.	Население			
3.1	Численность населения МО	тыс.чел.	72,438	81,749
	г. Котлас	тыс.чел.	59,348	68,000
	п. Вычегодский	тыс.чел.	12,998	13,563
	д. Слуда	тыс.чел.	0,085	0,179
	д. Свининская	тыс.чел.	0,007	0,007
3.2.	Плотность населения	чел. на га	8,79	9,92
3.3.	Возрастная структура населения	%		
	- дети до 17 лет	%	20,6	20,6
	- население в трудоспособном возрасте (мужчины - 18-60 лет; женщины - 18-55 лет)	%	60,3	60,3
	- население старше трудоспособного возраста	%	19,1	19,1
3.4.	Средний возраст жителей	лет	38	38
4.	Жилищный фонд			
4.1.	Жилищный фонд, всего	кв.м общей площади квартир	1511148,30	2453558,30
4.2.	Распределение жилищного фонда	% от жилищного фонда		
4.3.	- в домах секционных	-	89,9	76,7
	- в домах усадебных	-	10,1	23,3
4.3.	Объем нового жилищного строительства	тыс.кв.м общей площади квартир	-	279,330

4.4.	Структура нового жилищного строительства	кв.м общей площади квартир/%	-	279330,00/100
	в том числе:			
	- секционная жилая застройка	-	-	-73500,00/-26,3
	- усадебная жилая застройка	-	-	352830,00/126,3
4.5.	Средняя обеспеченность населения общей площадью квартир (таблица 1.3.3.1)	кв.м/чел.	20,86	30,01
	г. Котлас	кв.м/чел.	20,6	30,0
	п. Вычегодский	кв.м/чел.	21,88	30,0
	д. Слуда	кв.м/чел.	40,21	34,85
	д. Свининская	кв.м/чел.	61,47	61,47
5.	Объекты социального и культурно-бытового обслуживания населения			
5.1	Детские дошкольные учреждения всего/1000 жит.	мест	4052/55,9	6830/83,5
	г. Котлас		3327/56,0	5975/87,8
	п. Вычегодский		725/55,3	855/63
	д. Слуда		-	-
	д. Свининская		-	-
5.2	Общеобразовательные школы всего/1000 жит.	мест	6768/93,4	11836/144,7
	г. Котлас		5668/95,5	10436/153,4
	п. Вычегодский		1100/84,0	1400/103,2
	д. Слуда		-	-
	д. Свининская		-	-
5.3	Внешкольные учреждения	объект	4	5
	г. Котлас		2	3
	п. Вычегодский		2	2
	д. Слуда		-	-
	д. Свининская		-	-
5.4	Детский дом-интернат	мест	105	205
	г. Котлас		105	205
	п. Вычегодский		-	-
	д. Слуда		-	-
	д. Свининская		-	-
5.5	Дом престарелых	объект	1	2
	г. Котлас		1	2
	п. Вычегодский		-	-
	д. Слуда		-	-
	д. Свининская		-	-
5.6	Аптеки	объект	11	18
	г. Котлас		10	17
	п. Вычегодский		1	1
	д. Слуда		-	-
	д. Свининская		-	-
5.7	Предприятия розничной торговли (магазины) - всего/1000 жит.	кв.м торговой площади	33681,10/464,9	34981,10/427,9
	г. Котлас		24889,00/419,3	24889,00/366,0
	п. Вычегодский		8792,10/671,6	9992,10/736,7
	д. Слуда		-	100,00/558,6
	д. Свининская		-	-

5.8	Предприятия общественного питания	мест	248/3,4	748/9,1
	г. Котлас		200/3,3	200/2,9
	п. Вычегодский		48/3,6	548/40,4
	д. Слуда		-	-
	д. Свининская		-	-
5.9	Предприятия бытового обслуживания	объект	48	49 +124 раб.мест
	г. Котлас		46	47
	п. Вычегодский		2	2+124 раб.мест
	д. Слуда		-	-
	д. Свининская		-	-
5.10	Спортивные сооружения (стадионы, открытые спортивные площадки)	объект	8	12
	г. Котлас		2	4
	п. Вычегодский		6 (3,94 га)	8 (4,588 га)
	д. Слуда		-	-
	д. Свининская		-	-
5.11	Спортивные залы – всего/ 1000 жит.	м ² площади пола	920,80/12,7	1070,80/13,1
	г. Котлас		-	-
	п. Вычегодский		920,80/70,3	1070,80/78,95
	д. Слуда		-	-
	д. Свининская		-	-
5.12	ФОК - всего	мест	1050	1050+5 объектов
	г. Котлас		1050	1050+5 объектов
	п. Вычегодский		-	-
	д. Слуда		-	-
	д. Свининская		-	-
5.13	Бассейны - всего	объект	1	4
	г. Котлас		1	3
	п. Вычегодский		-	1
	д. Слуда		-	-
	д. Свининская		-	-
5.14	Дома культуры, клубы - всего/1000 жит.	мест	1390/19,1	2690/32,9 +2 объекта

	г. Котлас		1140/19,2	1140/16,7 +2 объекта
	п. Вычегодский		250/19,1	1550/114,2
	д. Слуда		-	-
	д. Свининская		-	-
5.15	Библиотеки – всего	объект	12	15
	г. Котлас		11	13
	п. Вычегодский		1	2
	д. Слуда		-	-
	д. Свининская		-	-

5.16	Театры, кинотеатры – всего	объект	1	3
	г. Котлас		1	3
	п. Вычегодский		-	-
	д. Слуда		-	-
	д. Свининская		-	-
5.17	Гостиницы – всего	мест	более 500	более 580+2 объекта
	г. Котлас		более 500	более 500+2 объекта
	п. Вычегодский		-	80
	д. Слуда		-	-
	д. Свининская		-	-
5.18	Отделения связи	объект	10	14
	г. Котлас		6	10
	п. Вычегодский		4	4
	д. Слуда		-	-
	д. Свининская		-	-
5.19	Банки	объект	9	13+7 опер.окон
	г. Котлас		6	10
	п. Вычегодский		3	3+7 опер.окон
	д. Слуда		-	-
	д. Свининская		-	-
5.20	Пожарные депо	ед. техники	12	44
	г. Котлас		10	38
	п. Вычегодский		2	6
	д. Слуда		-	-
	д. Свининская		-	-
6	Транспортная инфраструктура			
6.1.	Протяженность линий общественного пассажирского транспорта			
	в том числе:			
	- трамвай	км	-	
	- автобус	км	-	-
6.2.	Протяженность автомобильных дорог - всего	км		
	в том числе:			
	- федеральных	км	-	-
	- региональных или межмуниципальных	км		
	- местных	км	98,47	123,06
6.3.	Общая протяженность дорог общего пользования входящих в улично-дорожную сеть	км		
	в том числе с усовершенствованным покрытием	-		
6.4.	Из общей протяженности улиц и дорог - улицы и дороги, неудовлетворяющие пропускной способности	%	-	-
6.5.	Плотность сети линий наземного пассажирского транспорта:	км/км ²		
	- в пределах застроенных территорий	-	-	-
6.6.	Количество транспортных развязок в разных уровнях	единиц	-	-
6.7	Обеспеченность населения индивидуальными легковыми автомобилями (на 1000 жителей)	автомобилей	-	-
7	Инженерная инфраструктура и благоустройство территории			

7.1.	Водоснабжение			
7.1.1.	Водопотребление - всего	тыс.куб.м./сутки	30,7988	42,863
	в том числе:			
	- на хозяйственно-питьевые нужды	«-«	30,7988	38,6711
	- на производственные нужды	«-«		
7.1.2.	Вторичное использование воды	%		
7.1.3.	Производительность водозаборных сооружений	тыс.куб.м./час	34,020	50,20
	в том числе водозаборов подземных вод	тыс.куб.м./час		
7.1.4.	Среднесуточное водопотребление на 1 человека	л./сутки на чел.	469,13	511,12
	в том числе на хозяйственно-питьевые нужды	«-«	469,13	461,12
7.1.5.	Протяженность сетей	км	_*_*	_*_*
7.2.	Канализация			
7.2.1.	Общее поступление сточных вод - всего	тыс.куб.м./сутки	30600	24,1474
	в том числе:			
	- хозяйственно-бытовые сточные воды	«-«	30600	24,1474
	- производственные сточные воды	«-«		
7.2.2.	Производительность очистных сооружений канализации	тыс.куб.м./сутки	42,000	42,310
7.2.3.	Протяженность сетей	км	_*_*	_*_*
7.3.	Электроснабжение			
7.3.1.	Потребность в электроэнергии - всего	МВт/год	6232,6	95635,6
7.3.2.	Потребление электроэнергии на 1 чел. в год	кВт/год	473,2	4876,3
7.3.3.	Источники покрытия электронагрузок:	МВа		
	в т.ч.:			
	- ПС « Вычегодская » – 35/10 кВ	МВа	2x10	2x16
	- РТП-110/10 – «Котлас»	МВа	_*_*	_*_*
	- РТП-110/10 – «Лименда»	МВа	_*_*	_*_*
	-РТП-220/110/35/10– «Заовражье»	МВа	_*_*	_*_*
7.4.	Производительность централизованных источников теплоснабжения -	Гкал/час	244,214	357,754
7.5.	Газоснабжение природным газом	тыс.куб.м./год	127947,0	188587,213
7.6.	Санитарная очистка территории			
7.6.1.	Объем бытовых отходов	куб.м/год	125604,58	142946,28
7.6.2.	Полигон ТБО	га	16,98	20,00
7.6.3.	Полигон промышленных отходов III класса опасности	га	0,57	0,57
8.	Ритуальное обслуживание населения			
8.1.	Общее количество кладбищ	единиц	5	5

*- площадь после утверждения границ МО «Котлас» областным законом от 22.11.2006 №284-ОЗ – 8048,23 га, площадь после утверждения границ МО

«Котлас» областным законом от 16.12.2014 №218-13-ОЗ – 8233,17 га. См. приложение 2.

**-данные требуют уточнения.



АДМИНИСТРАЦИЯ
МУНИЦИПАЛЬНОГО ОБРАЗОВАНИЯ
«КОТЛАС»

пл. Советов, д. 3, г. Котлас, Архангельская область, 165300
тел., факс: 8 (818-37) 5-15-11, e-mail: main@kotlas-city.ru

19.10.2015 № 02-05/4396

на № 407-02/3069 от 01.10.2015

Министру культуры
Архангельской области
В.А. Яничек

Троицкий просп., д. 49,
г. Архангельск, 163004

Уважаемая Вероника Александровна!

Администрация МО «Котлас» сообщает, что на территории МО «Котлас» расположен один объект культурного наследия «Народный дом» по адресу г. Котлас, ул. Випоградова, д. 22, правообладателем которого является муниципальное учреждение культуры «Котласский краеведческий музей». На данный объект культурного наследия оформлен паспорт и охранное обязательство правообладателя.

Остальные объекты культурного наследия (жилые дома), которые были расположены на ул. Володарского, д. 16, ул. Володарского, д. 17, ул. Ленина, д. 97, утрачены. В настоящее время данные объекты культурного наследия отсутствуют на топографическом плане города Котласа.


С уважением,
Глава МО «Котлас»

А.В. Бральнин

Андреев Наталья Владимировна
8(81837)2-04-57

Приложение 2





Генеральный план городского округа "Клязьма". Височные отметки.
 Карта границ населенных пунктов, водоемов, водозащиты и систем городского округа "Клязьма". М 1 : 25 000



Условные обозначения

гос. граница



Границы городского округа "Клязьма", утвержденные областной властью от 21.11.2005 № 284-ОЗ



Границы городского округа "Клязьма", утвержденные областной властью от 16.12.2014 № 218-ОЗ



Границы населенных пунктов

000/000/	
Муниципальное образование городского округа "Клязьма" Населенный пункт	
Дата утверждения плана, утверждена областной властью "Клязьма" № 11 / 21-000	21-11-2
Подпись: Генеральный план Клязьма	Иванов А.В. Иванов С.В. Иванов А.В.
г. Клязьма 2014 г.	

Открытое акционерное общество «ДСК»
165300 г. Котлас, ул. Мартемьяновская, д.29-а
тел: (81837) 3-40-30, email: 29dsk@rambler.ru

Приложение
к решению Собрания депутатов МО «Котлас»
от 14 июня 2018 г. № 280-н

УТВЕРЖДЕН
решением Собрания депутатов МО «Котлас»
от 18 сентября 2014 г. № 66-н

Заказчик:

Администрация муниципального образования «Котлас»

**Генеральный план городского округа
«Котлас»
Материалы по обоснованию генерального
плана
ТОМ I
(современное состояние территории)**

(в ред. решений Собраний депутатов МО «Котлас» от 24.12.2015 № 139-н,
от 14.09.2017 № 226-н)

Директор

Вавилов А.П.

Главный инженер

Волков С.Ю.

г. Котлас
2018 г.

СОСТАВ ПРОЕКТА:

I. Проект генерального плана городского округа:

1. Пояснительная записка:

Положение о территориальном планировании, том I

2. Графические материалы:

№№ п/п	Названия схем	Категория схем	Масштаб схем
ГП-1.1	Карта планируемого размещения объектов местного значения городского округа «Котлас»	генеральный план	1:5 000
ГП-1.2	Карта границ населенных пунктов, входящих в состав городского округа «Котлас»	генеральный план	1:25 000
ГП-1.3	Карта функциональных зон городского округа «Котлас»	генеральный план	1:5 000

II. Материалы по обоснованию генерального плана:

1. Пояснительная записка:

Современное состояние территории, том I

Проектные предложения, том II

2. Графические материалы:

№№ п/п	Названия схем	Категория схем	Масштаб схем
ГП-2.1	Схема местоположения городского округа «Котлас» в Котласской групповой системе населенных пунктов	материалы по обоснованию генерального плана	
ГП-2.2	Карта современного использования территории городского округа «Котлас» (опорный план)	материалы по обоснованию генерального плана	1:5 000
ГП-2.3	Карта комплексной оценки территории городского округа «Котлас»	материалы по обоснованию генерального плана	1:5 000
ГП-2.4	Карта ограничений использования территории городского округа «Котлас»	материалы по обоснованию генерального плана	1:5 000
ГП-2.5	Карта планируемого развития инженерной инфраструктуры городского округа «Котлас». Водоснабжение и водоотведение	материалы по обоснованию генерального плана	1:5 000
ГП-2.6	Карта планируемого развития инженерной	материалы по	1:5 000

	инфраструктуры городского округа «Котлас». Теплоснабжение и газоснабжение	обоснованию генерального плана	
ГП-2.7	Карта планируемого развития инженерной инфраструктуры городского округа «Котлас». Сети электроснабжения и телефонизации	материалы по обоснованию генерального плана	1:5 000
ГП-2.8	Карта транспортной инфраструктуры территории и инженерной подготовки городского округа «Котлас»	материалы по обоснованию генерального плана	1:5 000
ГП-2.9	Карта территорий, подверженных риску возникновения чрезвычайных ситуаций природного и техногенного характера	материалы по обоснованию генерального плана	1:5 000
ГП-2.10	Карта существующих и проектируемых границ земель различных категорий городского округа «Котлас»	материалы по обоснованию генерального плана	1:50 000

В разработке проекта принимали участие:

В разработке проекта генерального плана городского округа «Котлас», утвержденного в 2014 году (в ред. 2015 года)

ЗАО «АПБ-сервис»	
Директор бюро	Жирнова Ю.В.
Руководитель градостроительного сектора	Богачева Е.Н.
Главный инженер проекта	Русанов И.И.
Функционально-планировочная организация территории МО:	
Инженер	Нерадовская Е.Е.
Социально-экономическое развитие:	
Специалист	Кравченко М.П.
Инженерная инфраструктура:	
водоснабжение, водоотведение	Шильковская Е.Н.
теплоснабжение, газоснабжение	Грушина М.В.
электроснабжение	Носков М.С.
Охрана природы и рациональное природопользование:	
Эколог	Снегова Н.Н.

В разработке проекта внесения изменений в генеральный план городского округа «Котлас» 2017 года:

ООО «Архитектурно-планировочное бюро-сервис»	
Директор	Суконкин С.Ю.
Руководитель отдела ГЗ и ТП	Богачева Е.Н.
Главный инженер проекта	Русанов И.И.

В разработке проекта внесения изменений в генеральный план городского округа «Котлас» 2018 года:

ООО «ДСК»	
Директор	Вавилов А.П.
Главный инженер проекта	Волков С.Ю.
Инженер	Сметанина Г.Г.

СОДЕРЖАНИЕ

ВВЕДЕНИЕ	6
АНАЛИЗ СОВРЕМЕННОГО СОСТОЯНИЯ ТЕРРИТОРИИ	8
ОБЩИЕ СВЕДЕНИЯ	8
ИСТОРИЧЕСКАЯ СПРАВКА. РАНЕЕ РАЗРАБОТАННАЯ ГРАДОСТРОИТЕЛЬНАЯ ДОКУМЕНТАЦИЯ	10
2.1 Историческая справка	10
1.2 Ранее разработанная градостроительная документация	16
ПРИРОДНЫЕ УСЛОВИЯ И РЕСУРСЫ	18
1.1 Климатическая характеристика	18
1.2 Гидрология и ресурсы поверхностных вод	20
1.3 Рельеф	24
1.4 Геологическое строение	25
1.5 Гидрогеологические условия	28
1.6 Физико-геологические процессы	30
1.7 Инженерно-геологическая характеристика	31
1.8 Минерально-сырьевые ресурсы	33
4. ГРАДОСТРОИТЕЛЬНАЯ СИТУАЦИЯ	36
4.1 Описание границ муниципального образования «Котлас»	36
4.2 Современное использование территории	47
4.3 Экономическая база	56
4.4 Население	73
1.5 Жилищный фонд	83
4.4 Культурно-бытовое обслуживание	90
5. РАСПРЕДЕЛЕНИЕ ЗЕМЕЛЬ ПО СОСТАВУ И ФОРМАМ СОБСТВЕННОСТИ	105

6. ТРАНСПОРТНАЯ ИНФРАСТРУКТУРА	106
6.1. Воздушный транспорт	106
6.2. Железнодорожный транспорт	106
6.3. Автомобильные дороги и транспортная сеть	106
6.4. Улично-дорожная сеть	107
6.5. Общественный пассажирский транспорт	113
7. ИНЖЕНЕРНОЕ ОБОРУДОВАНИЕ ТЕРРИТОРИИ	116
1.1. Водоснабжение	116
1.2. Водоотведение	133
1.3. Газоснабжение	150
1.4. Электроснабжение	163
1.5. Связь. Телевидение	163
1.6. Центральное теплоснабжение	163
8. ФЛОРА И ФАУНА	166
8.5. Растительность	166
8.6. Животный мир	168
9. САНИТАРНАЯ ОЧИСТКА ТЕРРИТОРИИ	172
10. ОЦЕНКА САНИТАРНО-ЭКОЛОГИЧЕСКОГО СОСТОЯНИЯ ОКРУЖАЮЩЕЙ СРЕДЫ	176
10.5. Атмосферный воздух	176
10.6. Поверхностные и подземные воды	187
10.7. Почвы	193
10.8. Акустическое загрязнение	195
10.9. Электромагнитное загрязнение	196
10.10. Радиационная обстановка	197
10.11. Заболеваемость населения	198
11. ЗОНЫ С ОСОБИМИ УСЛОВИЯМИ ИСПОЛЬЗОВАНИЯ ТЕРРИТОРИИ	200
11.5. Водоохранные зоны и прибрежные защитные полосы	200
11.6. Зоны санитарной охраны источников питьевого водоснабжения	204
11.7. Санитарно-защитные зоны	205
11.8. Зоны охраны объектов культурного наследия	208
11.9. Охранные зоны инженерной и транспортной инфраструктуры	208
11.10. Зоны затопления и подтопления паводковыми водами	209
11.11. Зоны месторождений полезных ископаемых	209
11.12. Приаэродромная территория, полоса воздушных подходов	210
11.13. Рыбоохранные зоны	212
12. КОМПЛЕКСНАЯ ОЦЕНКА ТЕРРИТОРИИ	215

ВВЕДЕНИЕ

Генеральный план городского округа «Котлас» разработан ЗАО «Архитектурно-планировочное бюро-сервис» в 2014 году по муниципальному контракту с Администрацией муниципального образования «Котлас».

Проекты внесения изменений в генеральный план городского округа «Котлас» подготовлены:

- ЗАО «Архитектурно-планировочное бюро-сервис» в 2015 году;
- ООО «Архитектурно-планировочное бюро-сервис» в 2017 году;
- ООО «ДСК» в 2018 году.

В основу разработки проекта положена действующая законодательно- нормативная и методическая документация:

- Градостроительный кодекс РФ от 29 декабря 2004 г., №190-ФЗ;
- Земельный кодекс РФ от 25 октября 2001 г., №137-ФЗ
- Водный кодекс РФ от 03.06.2006 №74-ФЗ.
- Федеральный закон «Об общих принципах организации местного самоуправления в Российской Федерации» от 6 октября 2003 г., №131-ФЗ;
- Федеральный закон «Об охране окружающей среды» от 10 января 2002 г., №7-ФЗ;
- Федеральный закон «Об объектах культурного наследия (памятниках истории и культуры) народов Российской Федерации» от 25 июня 2002 г., №73-ФЗ;
- Инструкция о порядке разработки, согласования, экспертизы и утверждения градостроительной документации (утв. Постановлением Госстроя РФ от 29 октября 2002г., №150).
- Закон РФ «О недрах» от 21.02.1992 № 2395-1.
- СП 42.13330.2011 от 20.05.2011 «Градостроительство. Планировка и застройка городских и сельских поселений».
- СанПиН 2.2.1/2.1.1.1200-03 «О введении в действие новой редакции санитарно-эпидемиологических правил и нормативов СанПиН 2.2.1/2.1.1.1200-03

- “Санитарно-защитные зоны и санитарная классификация предприятий, сооружений и иных объектов” (с изменениями на 9 сентября 2010 года)”, утвержден постановлением Главного государственного санитарного врача РФ от 25.09.2007 № 74.
- Приказ Минрегиона России «Об утверждении Требований к описанию и отображению в документах территориального планирования объектов федерального значения, объектов регионального значения, объектов местного значения», от 30.01.2012 № 19
- Приказ Минрегиона России «Об утверждении Методических рекомендаций по разработке проектов генеральных планов поселений и городских округов» от 26 мая 2011 года №244
- Приказ ГУГПС МЧС России «НПБ 101-95 Нормы проектирования объектов пожарной охраны» от 30.12.1994 №101-95

Генеральный план разработан на топографической основе в масштабе 1: 5000, предоставленной администрацией городского округа «Котлас» в 2013 году.

Исходный год проектирования – 2013, расчетный срок – 2038 год, с выделением первой очереди – 2018 год.

АНАЛИЗ СОВРЕМЕННОГО СОСТОЯНИЯ ТЕРРИТОРИИ

1. Общие сведения

Муниципальное образование «Котлас» является муниципальным образованием Архангельской области. Имеет статус городского округа. Границы территории МО «Котлас» утверждены областным законом Архангельской области от 16.12.2014 № 218-13-ОЗ «Об изменении границ города областного значения Котлас и Котласского района Архангельской области и о внесении изменений в областной закон «Об описании границ территории муниципального образования «Котлас» и областной закон «Об описании границ территорий муниципального образования «Котласский муниципальный район» и вновь образованных в его составе муниципальных образований» (принят Архангельским областным Собранием депутатов 10.12.2014). Общая площадь МО «Котлас» составляет 8233,17 га.

Муниципальное образование «Котлас» расположено на юго-востоке Архангельской области, граничит с МО «Котласский муниципальный район».

Транспортные связи муниципального образования «Котлас» обеспечиваются автомобильным, железнодорожным, водным и воздушным транспортом. Опорная автодорожная сеть состоит из автомобильной дороги регионального или межмуниципального значения Котлас - Сыктывкар.

Воздушный транспорт представлен аэропортом в г. Котлас.

Железнодорожный, воздушный транспорт в муниципальном образовании развит.

Административным центром городского округа «Котлас» является город Котлас.

В границах МО «Котлас» расположены земли населенных пунктов, земли промышленности, энергетики, транспорта, связи, радиовещания, телевидения, информатики, земли для обеспечения космической деятельности, земли обороны, безопасности, земли иного специального назначения и земли лесного фонда, на прирезанных территориях - земли лесного фонда Котласского участкового

лесничества Котласского лесничества, земли промышленности, энергетики, транспорта, связи, радиовещания, телевидения, информатики, земли для обеспечения космической деятельности, земли обороны, безопасности и земли иного специального назначения.

В настоящее время территория городского округа «Котлас» включает 4 населенных пункта, а именно: город Котлас, рабочий поселок Вычегодский и деревни Слуда и Свининская. Количество населения на 2013 год составило 73517 человек.

Историческая справка. Ранее разработанная градостроительная документация

2.1 Историческая справка

Небольшое зырянское селение Пырос (что в переводе с языка Коми обозначает – Устье вход) в устье реки Вычегды, на месте современного г. Котлас, существовало уже в 14 веке. Его посетил в 1379 году известный просветитель Стефан Великопермский, отправившийся на север с целью христианизации. Слово «Котлас» впервые встречается в документах начала 17 века, где речь идет о покупке деревни, что «... на речке на Кодласе».

О происхождении современного названия города сведений не сохранилось. В 19 веке Котлас и находившиеся вокруг деревни входили в состав

Вологодской губернии. По данным клировой ведомости Стефанофской церкви за 1913 год Котласский приходской погост объединял 19 деревень, из них 7 деревень Великоустюгского уезда и 12 – Сольвычегодского.

Главным занятием населения было земледелие, но из-за низкой урожайности крестьяне уходили на сезонные работы. Котласские отходники были в основном строителями, каменщиками, плотниками, печниками.

В 1895 году по рекомендации комиссии во главе с министром финансов С. Ю. Витте было начато строительство железной дороги Пермь – Вятка – Котлас протяженностью 812 верст. С окончанием строительства железной дороги город Котлас становится важным перевалочным пунктом по перегрузке на речные суда пшеницы, льна, сибирского масла и пушнины с отправкой грузов в Архангельск и далее за границу. С проведением дороги увеличился также вывоз строевого мачтового леса.

Вторая половина 19 века – начало развития парового судоходства на северной Двине. Зерно из Сибири доставлялось по железной дороге в Котлас, а затем по Двине в Архангельск.

Еще в 18 веке, на левом берегу р. Лименда, в 4 км от Котласа, находился полукустарный лесопильный завод Сольвычегодского купца И. Савинова. В начале 20 века появились паровые мукомольные мельницы купцов Фирсова, Коробова и компаньонов Сватковского и Верховцева. Затем были построены 4 пекарни. Наиболее известной была водяная мельница Редькина на р. Лименда.

Инициаторами создания городского поселения стали котласские купцы и промышленники. Их поддержали уезные земства Сольвычегодска и Усть-Сысольска. В июле 1913 и мае 1914гг. в Котласе состоялись совещания по вопросу преобразования поселка при станции Котлас в город. После задержки, вызванной началом первой мировой войны, 3 июня 1917 г. Временное правительство принимает постановление о присвоении Котласу статуса города. В черту города вошли деревни Жернаково, Петрухинская, Осокориха

и полоса отчуждения железной дороги.

В архиве музея г. Великий Устюг Вологодской области сохранился

«Эскизный план местечка Котлас и прилегающих к нему земель» датируемый 1914 годом.

В 1915 г. через сооруженную земляную дамбу на Михайков остров была проложена железнодорожная ветка. Это положило начало созданию здесь судоремонтных механических мастерских и строительству поселка Лименда.

В 1924 г. в Лименде создана крупная лесоперевалочная база, а в 1931 г. образована Болтинская лесоперевалочная база, где выполнялись работы по выкатке и отгрузке древесины, заготовленной в Сухоно-Югском бассейне.

В конце 20-х гг. в Лименде на базе старых мастерских началось строительство судостроительного-судоремонтного завода. В 1930 г. заложен механический цех, началось строительство котельного, литейного, деревообделочных цехов. В 1932 г. Лимедский завод осваивает производство металлических судов, катеров и вспомогательных судовых механизмов.

В предвоенные годы Котлас сложился как промышленный и транспортный узел. Была расширена пристань, пополнился флот, создан участок Новая Ветка,

вступили в строй мастерские по ремонту вагонов. В 1930 году построена типография, в 1940 г. - горпромкомбинат, действует 8 артелей промысловой кооперации и кирпичный завод. В 1937 начинает работу городская электростанция.

До начала 1930-х гг. жилье в основном располагалось между берегом реки и железной дорогой, затем к югу от ж/д полотна появляются новые кварталы.

В 1940 г. указом президиума Верховного Совета РСФСР Котлас выделяется в самостоятельную административную единицу областного значения.

В 30 гг. Котлас был местом сосредоточения 10 пересыльных и лагерных пунктов. Заключенные работали на лесозаготовках, лесосплаве, строительстве железной дороги и ж/д моста через Северную Двину.

Во вторую мировую войну в Котласе был создан эвакуационный пункт, размещен эвакогоспиталь №2520 на 400 коек для раненых воинов. Лимендский судостроительный-судоремонтный завод освоил выпуск кожухов авиационных бомб, дорожно-мостовых переправ, барж и мин. Горпромкомбинат и трест

«Котласречстрой» в 1941 г. приступили к производству для армии лыж и саней, которые позднее стали выпускать на Лимендской и Болтинской лесобазях.

После введения в строй в 1941 г. Северо-Печорской ж/д, а летом 1942 г. – моста через Северную Двину, через Котлас пошли печорский уголь и нефтепродукты для Северного Военно-морского флота и Архангельска.

После Великой отечественной войны социально-экономическое развитие Котласа заметно усилилось. Появляются новые предприятия, возводятся промышленные объекты и жилье, растет население. Завод Лименда осваивает производство секционного метода постройки металлических судов и барж.

В 1961 г. дал первую продукцию Котласский целлюлозно-бумажный комбинат. В 1965г. вступила в строй 2 очередь, а в 1972 г. – 3 очередь ЦБК.

В 1970 – 80 гг. вступили в строй завод силикатного кирпича, электромеханический завод, комбинат хлебопродуктов, построены новое здание типографии, аэропорта, речного вокзала. Началась трансляция программ центрального телевидения. Реконструированы горпромкомбинат, молокозавод, автоколонна №1182, пассажирское автопредприятие, пивоваренный завод. Построена автодорога Котлас – Коряжма. Запущена в работу АТС на 6800 номеров. Появились новые жилые массивы, школы, детские учреждения, Дом связи, педучилище, крытый рынок, Вычегодское протехучилище, стоматологическая поликлиника и другие объекты.

Летом 1970 года началось строительство электромеханического завода, в

1971 г. в целях газификации Котласа и соседних районов образуется предприятие

«Котласгазсервис».

После утверждения в 1973 г. Генерального плана города, разработанного институтом «Ленгипрогор», началось строительство 2 очереди электро- механического завода, швейной фабрики, реконструкция водопроводных сетей.

В 1982 г. сдана автодорога Котлас – Коряжма протяженностью 38 км.

В 1986 г. закончено строительство крупного больничного комплекса областного значения.

В 1990 гг. экономика города вследствие причин общего государственного характера пережила острейший кризис. Было свернуто производство на ряде промышленных предприятий, росла финансовая задолженность и неплатежи, упала инвестиционная активность и объемы капитального строительства.

В 1997 г. администрация и городское Собрание депутатов выработали и приступили к реализации антикризисных мероприятий оперативного и долговременного масштаба. Они позволили стабилизировать ситуацию. уже в 1999 году начинается прирост промышленного производства составил 94%. В строительстве рост составил 28,2%, на транспорте – 42%, в торговле – 25,4%. В последующие годы рост продолжился, хотя и замедлился.

В 2000 году был капитально реконструирован путепровод.

В октябре 2001 г. пущен в эксплуатацию мостовой переход через М.Северную Двину протяженностью 7,2 км.

Вычегодский.

В связи со строительством Северо-Печорской магистрали нужна была крупная ремонтная база грузовых локомотивов и вагонов. Постройка железной дороги начата в 1937 г. на участке от реки Вычегда в сторону Ухты и разбита на две части: Котлас - Кожва и Кожва - Воркута. К 1940 г. начат третий участок Котлас-Вельск.

Сквозное движение Котлас-Кожва было открыто в декабре 1941 г., на участках Воркута-Кожва и Котлас-Вельск летом 1942 г. Котлас, приобретший значение распределительного сортировочного пункта, требовал постройки мощной железнодорожной станции, способной перерабатывать поток грузов.

Геологоизыскательские работы показали, что более удачный грунт будет северо-восточнее г. Котласа в районе разъезда Асеевский.

Вновь выбранной станции было присвоено название Сольвычегодск, по названию районного города на правом берегу реки

Вычегды.

После окончательного проектирования станции и поселка, осенью 1944 г. было начато строительство поселка. Таким образом, поселок, названный в последствии Вычегодским, начал свою жизнь в 1944 г.

Вначале были заложены станция, локомотивное, затем вагонное депо, дистанция сигнализации и связи, электростанция. Одновременно началось строительство посёлка, в котором поначалу жили руководящие работники. А штат строителей составляли заключённые, которые помещались в бараках в лесу (так называемая «третья колонна»).

Посёлок начинался с Парковой улицы – двух - и четырёхквартирных домов. Кроме них – здание пожарной охраны (в народе – «пожарка»), клуб железнодорожников, здание Сольвычегодского отделения дороги, дистанция сигнализации и связи, школа № 81, магазин. На другой улице строились жилые дома. Строительное отделение, возглавляемое Иваном Ивановичем Поповым, располагалось в здании барачного типа на улице Энгельса. Напротив него был ДК строителей, так называемый дом офицеров.

К моменту образования посёлка жилищный фонд располагался между Парковой улицей и Гремучим ручьём. К 1949 году население стало приблизительно полторы тысячи человек (без заключённых).

16 июля 1949 г. вышло постановление Президиума Верховного совета РСФСР о переводе поселка при станции Сольвычегодск в рабочий поселок с подчинением его Котласскому горисполкому.

Птицефабрика «Сольвычегодская» начала свою производственную деятельность в январе 1975 года. Проектная мощность птицефабрики 266 тысяч кур-несушек или 68 миллионов яиц в год. А в 1978 году валовое производство яиц составило уже 85 миллионов штук в год, мяса – 13200 центнеров. По результатам работы за 1977 год птицефабрика была награждена переходящим Красным знаменем Совета Министров РСФСР и ВЦСПС.

Важное место жизни посёлка имеет медицинское обслуживание населения. Если в 1948 году амбулатория размещалась в трёхкомнатной квартире четырёхквартирного дома по улице Ленина, 6, то уже в 1956 году была построена больница, главный корпус, инфекционный корпус, пищевой блок больницы, где развёрнуты терапевтическое отделение, детское отделение, хирургическое и инфекционное отделения.

В 1967 году была открыта молочная кухня на 1000 порций.

В 1962 году развёрнута поликлиника на 250 посещений в день. В 1973 году открывается зубопротезная амбулатория.

Значительное развитие в посёлке получили торговое и общественное питание. В посёлке уже к концу 70-х годов имеется 15 продовольственных и промтоварных магазинов, базовая столовая, 10 её филиалов.

К 1979 году в посёлке развивалась широкая сеть учреждений культуры и народного образования.

14 февраля 1979 года постановлением министерства обороны СССР в посёлке Вычегодском открыли ГПТУ №4 по строительным профессиям.

Муниципальное образование «Котлас» было преобразовано Законом Архангельской области «О статусе и границах территорий муниципальных образований в Архангельской области» (версия от 3 марта 2005 года) в городской округ, состоящий из 4 населенных пунктов.

1.2 Ранее разработанная градостроительная документация

Градостроительная документация на территорию городского округа «Котлас» в целом ранее не разрабатывалась.

Муниципальное образование «Котлас» включает в себя два крупных населенных пункта г.Котлас и п.Вычегодский, для развития этих населенных пунктов были выполнены генеральные планы для каждого в отдельности.

Ранее институтом Урбанистики (Ленгипрогор) было разработано два генеральных плана развития г. Котлас в 1972 году и в 1992 году (не утвержденный).

Действующий генеральный план города Котлас был выполнен в 2008 г. ОАО «Головное ХППАП Бюро» г. Вологда. Генеральный план выполнен в М 1:5000, разрабатывался на расчетный срок 20 лет, ориентировочно до 2028 года, с выделением I очереди до 2013 г., Площадь города в утвержденных границах составляет 6803,9 га.

Последняя градостроительная документация на территорию поселка вычегодский разрабатывалась в 1978 году институтом Ленгипрогор по договору с отделом по делам строительства и архитектуры при Архангельском облисполкоме.

Генеральный план пос.Вычегодский 1978 года был выполнен в М 1:5000.

В проекте генерального плана подробно описаны природные условия территории поселка, существующее положение на момент разработки проекта, предпосылки для развития населенного пункта.

Проектными предложениями генерального плана предусматривалось четкое зонирование производственных территорий, территорий объектов общественного

обслуживания, жилой застройки: многоэтажной, малоэтажной, усадебной застройки и их развитие с учетом существующих ограничений.

В проекте были выполнены расчеты емкости объектов обслуживания с учетом количества населения на проект и их размещение по кварталам.

Производственные территории согласно генеральному плану развивались в границах существующих территорий.

В разделе улицы, дороги, транспорт, согласно проекту, предусматривалось разделение улиц согласно транспортной нагрузки и связей между кварталами, для поселкового транспорта выполнен предварительный расчет закрытых автостоянок, а также обеспеченность пассажирскими перевозками.

Также в генеральном плане были отражены разделы инженерной инфраструктуры: водоснабжение, водоотведение, электроснабжение, теплоснабжение, а также инженерная подготовка территории, с учетом развития населенного пункта.

В целом проектные решения были реализованы не в полной мере и с некоторыми отступлениями.

Природные условия и ресурсы

1.1 Климатическая характеристика

Климат умеренно-континентальный, с продолжительной зимой, короткой весной, относительно коротким, умеренно-теплым

летом, продолжительной и Характеристика климатических условий района МО «Котлас» приводится по данным метеостанции Котлас, помещенных в справочнике по климату СССР

«Архангельская область» выпуск I.

Климат формируется под влиянием холодного арктического и более теплого атлантического воздуха.

Зима холодная, снежная, продолжается около 4-4,5 месяцев. Для зимнего периода характерны частые метели, возникающие при скорости ветра более 5 м/сек., высокая относительная влажность воздуха (более 80%), наибольшие скорости ветра (более 4,5 м/сек.).

Лето умеренно-теплое, влажное, продолжается около 3,5 месяцев. Летние температуры воздуха невысоки: 15-16°С.

Продолжительность вегетационного периода около 5 месяцев (с мая по сентябрь).

Безморозный период длится в среднем 139 дней. Средние даты первого и последнего заморозка соответственно приходятся на 25 сентября и 14 мая.

Ветровой режим в городе характеризуется преобладанием южных ветров, причем летом в одинаковой степени господствуют южные, северо-западные и юго-западные ветры (56%), а зимой – южные (40%) и юго-западные (16%). (См. розы ветров на отдельном листе).

Скорости ветра относительно высокие: летом 3-4, зимой 4-5 м/сек. Среднее число дней с сильным ветром составляет за год 15. Скорости ветра по градам в течение года составляют: 0-1 м/сек. – 15%, 2-5 м/сек. – 60%, 6-9 м/сек. – 20% и более 10м/сек. – 5%.

МО относится к зоне избыточного увлажнения. Среднее количество осадков составляет 661 мм в год, из них в теплый период (IV-X) выпадает 451 мм (70%) и в холодный период 210 мм (30%).

Летом осадки часто выпадают в виде ливневых дождей с грозами.

Выводы:

По строительно-климатическим условиям город Котлас относится к району IV (СНиП 23-01-99). Расчетная температура для проектирования массивных ограждающих конструкций составляет – 31°С.

К неблагоприятным факторам климата, влияющие на условия проживания людей и строительные условия являются:

- относительно большие скорости ветра в зимний период в сочетании с отрицательными температурами воздуха;
- высокая влажность воздуха в течение года и особенно зимой;
- частые метели, вызывающие зимой снеготаносы;
- избыточное увлажнение в летний период.

Условия для развития озеленения в городе относительно благоприятные и обеспечивают полный цикл роста и развития растительности.

Показатели климатических элементов по месяцам и за год приведены в таблице 3.1.1.

Таблица 3.1.1.

Месяцы	Элементы климата	I	II	III	IV	V	VI	VII	VIII	IX	X	XI	XII	год
1		2	3	4	5	6	7	8	9	10	11	12	13	14
	Средняя температура воздуха в °С	-14	-13	-7,4	1,4	3,3	14,3	17,2	14,6	8,4	1,4	-5,5	-11,4	1,2
	Абсолютный минимум температуры воздуха в °С	-51	-45	-38	-30	-14	-4	1	-2	-8	-23	-43	-46	-51
	Абсолютный максимум температуры воздуха в °С	4	4	14	27	32	34	37	35	29	20	11	5	37

	Средняя скорость ветра в м/сек	4,6	4,5	4,7	4,2	4,6	3,9	3,4	3,1	4,0	4,3	4,8	4,6	4,2
	Среднее число дней с сильным ветром ≥ 15 м/сек	1,8	1,0	2,0	1,2	1,8	1,3	0,6	0,6	1,1	0,7	1,7	1,2	15
	Среднее количество осадков в мм	46	30	25	41	53	76	76	72	74	59	48	51	661
	Средняя относительная влажность воздуха (%)	86	84	80	72	66	67	72	78	84	87	87	87	79
	Средняя упругость водяного пара в мб	2,3	2,3	3,1	5,0	7,3	11,4	14,0	13,0	9,6	6,2	4,1	2,9	6,8
	Продолжительность солнечного сияния (в час)	15	48	133	184	245	289	298	232	109	48	24	10	1635
	Среднее количество дней без солнца	25	15	8	6	3	2	1	3	6	15	22	27	133
	Среднее количество дней с туманом	3	2	3	2	1	1	2	4	4	2	2	2	28
	Среднее количество дней с метелью	10	9	9	0,04	-	-	-	-	-	1	4	8	43
	Среднее количество дней с грозой	-	-	-	0,1	2	7	7	4	1	-	-	-	21
Число дней по общей облачности	ясных	1,8	1,8	2,3	3,2	2,1	2,1	3,2	2,7	1,0	0,7	1,0	1,1	23
	пасмурных	20,1	16,0	15,0	12,6	13,6	10,7	10,8	10,4	16,3	21,3	21,9	22,7	191

3.2 Гидрология и ресурсы поверхностных вод

Гидрология МО представлена реками: Малая Северная Двина, Вычегда, Лименда, Котлашанка, Старая Вычегда и др., ручьями и озерами.

Северная Двина (Малая Северная Двина) образуется слиянием рек Сухоны и Юга возле города Великий Устюг. Длина реки 744 км, площадь водосбора 88300 кв.км.

В пределах Котласа река Малая Северная Двина протекает 10-ти километровым участком нижнего течения.

Правый берег, на котором расположен г. Котлас, высокий незатапливаемый. Русло реки сложено песком и гравием, неустойчивое, изобилует островами, которые разбивают его на рукава и протоки. Ширина реки на отдельных участках изменяется от 300 до 800 м, глубина в межень 1,5-2,0 м. На перекатах 0,5 м.

Скорость течения в межень 0,5-0,3 м/сек, во время прохождения паводка 1,0 м/сек. Уклон водной поверхности на рассматриваемой участке 0,00009.

Вычегда берет начало из болот Двинско – Печерского водораздела. Длина реки 1130 км, площадь водосбора 121000 кв.км. Местность нижнего течения реки равнинная, частично заболочена.

В пределах рассматриваемой территории Вычегда протекает 8-ми километровым участком нижнего течения. Ниже устья Лименды находится остров Кобылий, затапливаемый в период весеннего половодья. Русло реки неустойчивое, изобилует перекатами с глубиной не менее 0,7 м.

Ширина реки на отдельных участках изменяется от 350 до 750 м. Глубина 1,6-3,2 м, скорость течения в межень 0,5-0,4 м/сек, в паводок до 1,0 м/сек. Уклон водной поверхности 0,00009.

Лименда берет начало из заболоченного леса, течет с юга на север и впадает в Вычегду в 6 км от устья. Длина реки 100 км, площадь водосбора 961 кв.км. Русло реки извилистое, шириной 25-50 м. Глубина в межень 0,6-1,0 м, скорость течения 0,3 м/сек, в паводок 1,0-1,2 м/сек. Уклон водной поверхности 0,00065.

Котлашанка берет начало из лесных болот к юго-востоку от города Котласа, течет на северо-запад и впадает в Малую Северную Двину в 2-х км от слияния ее с Вычегдой. Длина реки 14 км, площадь водосбора 16 кв.км. Русло реки на устьевом участке меандрирует.

Для уровневого режима рек рассматриваемого района, характерно высокое весеннее половодье, вызванное снеготаянием, летне-осенняя межень, прерываемая подъемом уровня от выпавших дождей и устойчивой зимней меженью. На реке Малой Северной Двине наблюдается 2 пика: первый – собственный паводок, второй – от подпора паводковой волны на реке Вычегде. На реке Малой Северной Двине в среднем максимум наступает на 15 дней раньше, чем на Вычегде.

Граница затопления максимальными паводками 1% и 4% обеспеченностей на схемах генерального плана проведены соответственно по отметкам 47,93 и 47,74м. Б.С. (створе водомерного поста) с учетом существующих дамб и железнодорожных насыпей.

В таблице 3.2.1. приведены характерные уровни воды реки Малой Северной Двины у города Котласа и даты их наступления.

Характерные уровни воды реки Малой Северной Двины

Таблица 3.2.1.

Характеристика		Высшие уровни				Низшие уровни		Годовая амплитуда колебаний уровня воды см/год
		За год	Весеннего ледохода	Летне-осеннего периода	Периода ледостава	зимний	Период открытого русла	
1		2	3	4	5	6	7	8
Уровень	Средний	618	545	223	346	68	54	565
	Высший	725	696	492	645	140	110	660 1957
	Низший	499	321	69	185	-10	3	479 1945
Дата	Средний	3.V	26.IV	16.X	23.IV	16.XI	5.IX	
	Высший	7.IV	7.IV	27.VI	6.IV	25.X	14.VII	
	Низший	7.VI	11.V	18.XI	8.V	12.IV	16.X	

Ледовый режим

Весенний ледоход на Малой Северной Двине в районе города Котласа начинается при подъеме весеннего уровня и сопровождается большими заторами льда. Выносимый в устье лед наталкивается на неподвижный лед Вычегды и забивает русло реки.

Для борьбы с заторами, в районе города Котласа, ежегодно перед наступлением весеннего ледохода производят взрывные и ледокольные работы в устье рек Малой Северной Двины и Вычегды. Средняя продолжительность весеннего ледохода 5 дней при крайних значениях 2 и 12 дней.

Наибольшая толщина льда к весне достигает 90 см.

Высота навалов льда на правый берег при заторных явлениях достигает 1,5- 2,0 метра.

Осенний ледоход в районе города Котласа наблюдается при низком уровне и проходит спокойно.

Средняя продолжительность периода с ледовыми явлениями составляет 6 месяцев.

Сток

Параметры годового, минимального среднемесячного стока и соответствующие им расходы воды ($\text{м}^3/\text{сек}$) различной обеспеченности приведены в таблице 3.2.2.

Таблица 3.2.2.

Река	Пункт	Площадь водосбора кв. км.	Среднегодовой			Минимальные среднемесячные расходы воды м ³ /сек		
			Расход м ³ /сек	Модуль стока л/сек с кв. км	Расход 99% обеспеченности	летние		Зимние 95%
						75%	95%	
1	2	3	4	5	6	7	8	9
М. Сев. Двина	г. Котлас	88300	769	8,7	474	169	107	39,6
Вычегда	г. Котлас	121000	1080	8,9	665	257	163	69,6
Лименда	г. Котлас	961	8,75	9,1	4,33	2,00	1,27	0,33

По химическому составу воды рек относятся к гидрокарбонатному классу, группе кальция. Минерализация колеблется от малой 40-200 до средней 300 мг/л., несколько повышенной минерализацией характеризуется река Вычегда.

Воды относятся к умеренно жестким в межень и к мягким в многоводные периоды. Для р. Вычегды характерна природная повышенная цветность до 170° бихроматическая окисляемость до 50 мг/л.

Кислородный режим рек удовлетворительный в течении всего года. Воды бедны фтором. В воде рек содержится агрессивная СО₂.

На формирование химического состава поверхностных вод значительное влияние оказывает антропогенный фактор. Воды загрязнены нефтепродуктами, соединениями меди, цинка, азота аммонийного, хлорорганическими пестицидами и относятся к III классу как умеренно загрязненные.

МО в целом располагает значительными ресурсами поверхностных вод.

В многоводные годы и в годы с заторами льда высота подъема весеннего уровня достигает 7,5-8,5 метров.

Благоприятный период для целей рекреации на реках – июль, продолжительность его в среднем составляет 30 дней.

3.3. Рельеф

Город Котлас расположен у слияния двух рек Малая Северная Двина и Вычегды. Городская застройка размещается в долине р. Вычегды и на высоком коренном берегу р. М. Сев. Двины.

В долине реки Вычегды выделяются пойма и две надпойменные террасы, в долине р. Малой Северной Двины, в границах рассматриваемого района прослеживается лишь пойма в виде узкой полосы шириной до 50 метров.

Пойма с абсолютными отметками поверхности от 41 до 43 м., характеризуется плоским рельефом, местами осложненным узкими вытянутыми грядами высотой до 3-4 м, заболочена и расчленена многочисленными старицами и озерами.

В устьевой части р. Вычегды пойма достигает ширины 2000 м. Здесь на территории Михейкова острова расположен поселок Лименда.

Пойма затопляется паводками рек Вычегды и Малой Северной Двины 4% обеспеченности до абсолютной отметки 47,74 м, 1% обеспеченности – 47,93 м БС. Первая надпойменная терраса, с абсолютными отметками поверхности 49-54 м. и достигает ширины 1000 м. Поверхность ее равнинна – пониженные участки заболочены.

Вторая надпойменная терраса слабо выражена в рельефе и постепенно переходит в водораздельное плато, абсолютные отметки поверхности этой территории составляют 55-78 м.

Водораздельное плато представляет собой равнинную, а в южной и юго-восточной части описываемой территории – плоскую поверхность (уклоны поверхности менее 0,5%), с широким развитием заболоченных участков.

В сторону Малой Северной Двины водораздельное плато, обращено крутым склонам высотой от нескольких до 30-35 метров. Весной во время паводков происходит подмыв берега и обрушение склона.

В направлении с юга на север описываемая территория пересечена долинами рек Лименда и Котлошанка – притоки рек Вычегды и Малой Северной Двины.

Склоны долины пологие, на отдельных участках – крутые с уклонами поверхности от 10 до 20% и выше 20%, расчлененные оврагами. Овраги достигают длины 70-100 м и глубиной 5-6 м, верховья их закреплены в целях предотвращения дальнейшего роста.

3.4. Геологическое строение

В геологическом строении района данной территории принимают участие коренные породы татарского яруса верхней пореи, а также ранние отложения четвертичного возраста.

Породы верхнепермского возраста представлены толщей переслаивающихся пестроцветных мергелей и глин, содержащих прослой известняков, алевролитов и песков.

Общая мощность толщи пермских отложений составляет около 400 м.

Верхнепермские отложения обнажены на протяжении нескольких километров в крутом уступе правого коренного берега реки Малой Северной Двины.

На размытой поверхности коренных пород залегают четвертичные отложения, имеющие повсеместное распространение, мощность четвертичных отложений в данном районе колеблется от 15 до 50-100 м.

Четвертичные отложения представлены сложным комплексом пород и делятся на ледниковые, межледниковые, позднеледниковые и послеледниковые образования.

Полный разрез четвертичной толщи в районе города Котласа вскрыт на отдельных участках в долине рек, где коренные породы погружаются на большую глубину.

В пределах водораздельного плато, где глубина залегания кровли коренных пород не превышает нескольких метров, преимущественное развитие имеют позднеледниковые отложения. Ледниковая толща залегает непосредственно на коренных породах и представлена московской и валдайской моренами, сложенными плотными глинами и суглинками с включением гравия, гальки и валунов с линзами разнозернистых песков, разделенными межморенными флювиогляциальными песками.

В основании разреза ледниковой толщи залегает московская морена, имеющая спорадическое распространение и мощность до 30 м. На ней, а в местах ее отсутствия на коренных породах залегают московско-валдайские флювиогляциальные разнозернистые пески с включением гравия и гальки мощностью 5-10 м. Пески также имеют спорадическое распространение в районе города.

Выше по разрезу располагается валдайская морена, имеющая почти повсеместное распространение и мощность до 70 м.

Позднеледниковые отложения представлены флювиогляциальными разнозернистыми песками с гравием, иногда с прослоями суглинков и супесей, общей мощностью до 10-12 м (средняя мощность 3,0 м) и озерно-ледниковыми мелкозернистыми песками, супесями, глинами и суглинками, содержащими включения растительных остатков, средняя мощность их составляет 4-5 м; преимущественное развитие имеют глины и суглинки.

Данные отложения имеют широкое, но не повсеместное распространение.

Позднеледниковые отложения широко распространены в пределах второй надпойменной террасы и водораздельного плато. Послеледниковые отложения делятся на аллювиальные – древние и современные и болотные образования.

Древние аллювиальные отложения слагают надпойменные террасы реки Вычегда и представлены суглинками, супесями и мелкозернистыми песками, мощностью от 2-3 до 10-15 м.

В пределах первой надпойменной террасы на отдельных участках встречаются иловатые группы, а также включения органики до 10%.

Современные аллювиальные отложения слагают пойму и представлены преимущественно мелкозернистыми песками, реже гравийно-галечными образованиями, а также супесями и суглинками.

Участками встречаются иловатые грунты и включения органики. Средняя мощность современных аллювиальных отложений составляет 4-7 м.

Болотные отложения представлены торфом полуразложившимся темнокоричневым. Широкое развитие болотные породы имеют в пределах водораздельного плато, где мощность торфа составляет 1-1,5 м.

Наибольшая мощность торфа 4-5 м, выявлена в пределах первой надпойменной террасы, на болоте расположенном к югу от ж.д. ст.Котлас Северный, в районе Макариха, на участках заболоченных стариц мощность торфа 2-3 м.

Насыпные грунты распространены с поверхности земли в застроенной части города.

Представлены они перемежающимися песками, супесями, суглинками и древесными отходами деревообрабатывающего производства. Мощность их составляет 0,4-4,7 м.

3.5. Гидрогеологические условия

Подземные воды в МО Котлас приурочены к коренным породам и четвертичным отложениям.

В долинах рек М. Сев. Двины и Вычегды распространен аллювиальный водоносный горизонт. Водосодержащими породами являются мелкозернистые пески и супеси, реже гравийно-галечные отложения.

Глубина залегания водоносного горизонта колеблется от 0,5-2,0 м, в пределах поймы и первой надпойменной террасы до 4-5 м, в пределах второй надпойменной террасы, мощность водоносного горизонта достигает 10-12 м.

Водообильность аллювиальных отложений в целом невысокая и изменяется в зависимости от их литологического состава дебиты скважины колеблются от 0,3 до 1,8 л/сек, удельные дебит от 0,05 до 0,3 л/сек.

Воды пресные, с минерализацией до 0,2 г/л, по составу гидрокарбонатно- кальциевые, характеризуются повышенным содержанием железа до 0,5 мг/л и более.

Ввиду отсутствия верхнего водоупора воды подвержены термальному загрязнению.

В настоящее время аллювиальный водоносный горизонт широко используется населением для хозяйственно-питьевых целей. Водоотбор осуществляется с помощью колодцев. Вследствие слабой водообильности и возможности поверхностного загрязнения воды аллювиального водоносного горизонта не могут служить источником центрального водоснабжения.

В послеледниковых и озерно-ледниковых флювиогляциальных отложениях имеющих широкое, но не повсеместное распространение в пределах водораздельного плато, подземные воды залегают на глубине от 1-2 до 5-10 м от поверхности.

В южной и юго-восточной частях территории, характеризующейся плоским рельефом и затрудненным стоком атмосферных осадков, эти виды залегают близко от поверхности и способствуют ее заболачиванию.

Водосодержащими породами являются мелкозернистые и разнозернистые пески, мощностью от долей метра до 10 м.

Воды преимущественно безнапорные, на отдельных участках, где в кровле залегают озерно-ледниковые глины, напорные с величиной напора до нескольких метров.

Водообильность послеледниковых отложений слабая, удельные дебиты скважин изменяются от сотых долей л/сек до 0,1 л/сек. Воды пресные, по составу гидрокарбонатно-кальциевые.

Ввиду близкого залегания от поверхности они подвержены поверхностному загрязнению.

Воды послеледниковых отложений используются населением для хозяйственно-питьевых целей с помощью колодцев.

В моренах валдайского и московского оледенений заключены подземные воды спорадического распространения. Водоносными являются песчаные линзы и прослои мощностью от долей метра до нескольких метров, залегающие в толще валунных суглинков на глубине 10 м и более.

Водообильность песчаных прослоев и линз обычно незначительная, удельные дебиты скважин не превышают 0,1 л/сек. Воды пресные, по составу гидрокарбонатно-кальциевые.

Ввиду слабой водообильности они не имеют практического значения для целей водоснабжения.

В московско-валдайских флювиогляциальных разнозернистых песках, имеющих локальное распространение в районе, подземные

воды залегают на глубине от 5-10 до нескольких десятков метров от поверхности. Мощность водосодержащих пород достигает 5-10 м.

Воды напорные, с величиной напора до 10 м и более.

Данный водоносный горизонт характеризуется слабой водообильностью. Воды его не имеют практического значения для целей водоснабжения.

В коренных породах заключены пластово-трещинные воды вскрытые на глубине от 7-10 до 100 м и более от поверхности. Водосодержащими породами служат трещиноватые глинистые мергели.

Воды напорные, некоторые скважины дают самоизлив.

Водообильность пород незначительная, удельные дебиты скважин, как правило, составляют сотые и десятые доли л/сек. Воды пресные и минерализованные, с минерализацией до 5 г/л. С глубиной минерализация быстро увеличивается.

Ввиду слабой водообильности и высокой минерализации все воды коренных пород не представляют практического интереса для целей водоснабжения.

Исходя из вышеизложенного, не один из развитых в районе МО «Котлас» водоносных горизонтов не могут служить источником централизованного водоснабжения.

3.6. Физико-геологические процессы

Из физико-геологических процессов и явлений в районе отмечаются эрозионные процессы, связанные с деятельностью дождевых и талых вод, обусловившие образование оврагов и мелких промоин на склонах моренного плато и речных террас. Часть оврагов являются долинами ручьев. Для них характерна малая крутизна склонов и задернованность. Признаки оползания встречаются редко.

Из современных физико-геологических процессов следует отметить торфообразование. Образованию торфяников способствует большое количество атмосферных осадков, небольшая величина испарения, плоский рельеф, слабая водопроницаемость грунтов и высокое стояние уровня грунтовых вод.

Грунты, слагающие территорию, подвержены пучению при промерзании и просадкам при оттаивании. По степени морозной пучинистости суглинки и супеси относятся к сильнопучинистым грунтам, пески пылеватые – к среднепучинистым. Фундаменты зданий, подземные устройства и дорожные покрытия, расположенные в зоне сезонного промерзания грунтов, систематически испытывают воздействие сил пучения при отрицательных температурах. Особенно сильному воздействию подвержены легкие сооружения, имеющие мелкое заглубление фундаментов.

При вскрытии котлованами водонасыщенных песчаных линз возможны суффозионные явления – вынос песков из стенок котлована и их оплывание.

3.7. Инженерно-геологическая характеристика

В соответствии с инженерно-геологическими условиями степени пригодности для застройки в пределах описываемого района выделяются следующие территории:

1. пригодные для строительства;
2. ограниченно пригодные для строительства;
3. непригодных для строительства;
4. не подлежащих застройке.

1. Территории пригодные для строительства расположены в пределах второй надпойменной террасы реки Вычегды и водораздельного плато. Они характеризуются различными формами рельефа и абсолютными отметками поверхности от 60 до 78 м.

Грунтовые воды залегают на глубине до 4-5 м от поверхности. На отдельных участках могут быть встречены грунтовые воды типа верховодки, залегающие ближе 2 м от поверхности и приуроченные к песчаным отложениям незначительной мощности.

Естественным основанием фундаментов возводимых зданий и сооружений служат озерно-ледниковые мелкозернистые пески, суглинки и глины, флювиогляциальные разнородные пески, моренные суглинки с включением гравия и гальки и коренные породы – плотные глины и мергели.

Нормативное давление на эти грунты колеблется от 1,5 до 2,5 кг/см² и более.

2. Территории, ограниченно – пригодные для строительства занимают центральную и южную части описываемого района и расположены в пределах первой надпойменной террасы реки Вычегды и водораздельного плато. Они характеризуются абсолютными отметками поверхности от 49 до 74 м.

В пределах первой надпойменной террасы, характеризующейся равнинным рельефом, грунтовые воды залегают на глубине 0,5-2 м от поверхности и приурочены к аллювиальным мелкозернистым пескам, достигающим мощности 10-12 м.

Территории, расположенные в пределах водораздельного плато, характеризуются преимущественно плоским рельефом, с уклонами поверхности менее 0,5%.

Грунтовые воды залегают ближе 2 м от поверхности и заключены в озерно-ледниковых мелкозернистых и пылеватых песках, мощность которых колеблется от долей метра до нескольких метров. Близкое залегание уровня грунтовых вод и плоский рельеф способствует заболачиванию этой территории. Мощность торфа составляет 0,3-1,5 м.

Естественным основанием фундаментов возводимых зданий и сооружений в пределах описываемой территории служат аллювиальные и озерно-ледниковые пески, пылеватые и мелкозернистые супеси и суглинки, флювиогляциальные разнородные пески, моренные суглинки и коренные породы – плотные глины и мергели.

Нормативное давление на эти грунты изменяется в широких пределах от 1,0 до 2,5 кг/см² и более.

К данной категории относятся небольшие участки с уклонами поверхности от 10 до 20%, расположенные на склонах долин

рек Лименда и Котлошанки и территории, затопляемые между линиями паводков реки Вычегды 1% и 4% обеспеченности с абсолютными отметками поверхности от 47,59 до 48,01 м.

3. К территориям непригодным для строительства относятся: пойма реки Вычегды, затопляемая паводками 1% обеспеченности до абсолютной отметки 47,74 м; участки с уклонами поверхности выше 20% и овраги, расположенные на склонах долин рек Малой Северной Двины и Вычегды, а также на склонах долин их притоков; пойма Котлошанки; карьер глины глубиной – выше 2 м, расположенный в СЗ части города и болото с торфом мощностью более 2 м, в районе станции Котлас – Северный.

Использование ограниченно пригодных и непригодных территорий под застройку допускается после проведения инженерных мероприятий при соответствующем технико-экономическом обосновании.

4. К территориям, не подлежащим застройке относятся месторождения строительных песков, керамзитовых и кирпичных глин – Казарма, месторождение песков «Новая Казарма», месторождение песков – «Лименда», месторождение «Переезд», месторождение «Вондокурский», а также существующие и создаваемые санитарно – защитные зоны, и первый пояс охраны водозабора.

3.8. Минерально-сырьевые ресурсы

Месторождения строительных материалов связаны с четвертичными аллювиальными и озерно-ледниковыми отложениями и представлены кирпичными и керамзитовыми глинами и суглинками, песками строительными.

В районе города Котласа разведано и учтено балансом запасов по состоянию на 01.01.1971 года несколько месторождений строительных материалов, сведения о которых приведены в нижеследующей таблице 3.8.1.

Месторождения строительных материалов

Таблица 3.8.1.

№ п/п	Название и местоположение	Тип известных ископаемых и область применения	Балансовые запасы на 1.1. – 71г. в тыс.м3		Год утверждения запасов и № протокола	Сведения об эксплуатации
			A+B+C ₁	C ₂		
1	2	3	4	5	6	7
1	«Казарма» на правом берегу р. Лименда в 0,5 км ЮЗ ст.Казарма	Глина, супеси, пески для производства полнотелого кирпича и пустотелого кирпича, дренажных труб	2841,9	-	1970г. №1071	эксплуатируется
		Глина для керамзита марка «500»	2659,8	11850,3	1962г. №922	эксплуатируется
		Пески для силикатных изделий	6947	-	ТКЗ 1970г. №1072	эксплуатируется
2	«Лименда» Северо-западный окраина г.Котласа на стрелке при слиянии рек М.Сев.Двины и Вычегды (кад. номер земельного участка 29:24:010201:24)	Пески для силикатных изделий	152,169	-	№ 86 от 16.07.2008	эксплуатируется
3	«Переезд» в г.Котласа в районе ж- д переезда ст. Лименда- КЗСК и а/д Котлас-Коряжма (кад. номер земельного участка 29:24:040202:4)	Пески	137,7	-	утв. протоколом ТКЗ № 45 от 26.04.2002	на консервации
4	«Вондокурский» в восточной части г. Котлас (географические координаты 61°14'0" с.ш. 46°40'00" в.д.)	Пески	-	-	утв. протоколом ТКЗ № 45 от 26.04.2002	на консервации
5	«Новая Казарма» в 2 км востоку от г. Котлас, на правом берегу р. Лименда	Пески строительные	970	-	утв. протоколом КЭЗ № 07-2017 от 16.03.2017	эксплуатируется

4. Градостроительная ситуация

4.1. Описание границ муниципального образования «Котлас»

Данные по границам муниципального образования «Котлас» предоставлены Администрацией МО «Котлас».

1. Описание границ территории муниципального образования «Котлас»
Граница муниципального образования «Котлас» начинается от точки N 1.

Точка N 1 является северо-западной точкой кадастрового квартала N 29:24:010101 в соответствии со схемой расположения и описанием границ кадастровых кварталов в Котласском городском кадастровом районе, утвержденной приказом комитета по земельным ресурсам и землеустройству Архангельской области от 28 июня 2002 года N 89, расположена на мысе в месте слияния рек Малая Северная Двина и Вычегда, имеет высотную отметку уровня воды 40,1.

От точки № 1 линия границы идет в восточном, юго-восточном, восточном, северо-восточном направлении по левому берегу реки Вычегда вверх по течению, проходит через место впадения реки Лименда в реку Вычегда на протяжении 13,77 км до точки № 2. Точка № 2 расположена на левом берегу реки Вычегда в месте впадения в нее реки Старая Вычегда.

От точки № 2 линия границы идет в северо-восточном направлении по левому берегу реки Старая Вычегда вверх по ее течению на протяжении 1,23 км до точки № 3. Точка № 3 расположена на левом берегу реки Старая Вычегда в месте впадения в нее реки Лозовка.

От точки № 3 линия границы идет в юго-восточном направлении по левому берегу реки Лозовка вверх по течению до точки уреза воды с отметкой 41,6 на протяжении 0,1 км; далее по прямой линии в юго-западном направлении проходит на протяжении 1,54 км до точки № 4. Точка № 4 находится в 0,7 км севернее автомобильной дороги Котлас – Коряжма – Виледь – Ильинско-Подомское.

От точки № 4 линия границы идет по прямой линии в юго-восточном направлении на протяжении 0,35 км до точки № 5. Точка № 5 расположена в 0,3 км севернее автомобильной дороги Котлас – Коряжма – Виледь – Ильинско-Подомское.

От точки № 5 линия границы идет по прямой линии в восточном направлении по северной границе земель поселений рабочего поселка Вычегодский на протяжении 0,07 км до границы подсобного хозяйства, примыкающего к границе завода крупнопанельного домостроения; далее по прямой линии в северном направлении на протяжении 0,14 км; по прямой линии в восточном направлении на протяжении 0,4 км до точки № 6. Точка № 6 находится в северо-восточной точке границы промышленного предприятия.

От точки № 6 линия границы идет по прямой линии на протяжении 0,2 км до проселочной дороги, далее по ломаной линии в северо-восточном и северо-западном направлении по западной обочине проселочной дороги от рабочего поселка Вычегодский к деревне Свининская до точки № 51. Точка № 51 находится на проселочной дороге от рабочего поселка Вычегодский и на южной границе земель поселений деревни Свининская.

От точки № 7 линия границы идет по прямой линии в северо-восточном направлении по границе земель поселений рабочего поселка Вычегодский и земель сельскохозяйственного назначения муниципального образования

«Котласский муниципальный район» на протяжении 0,48 км до точки № 8.

Точка № 8 находится на проселочной дороге в 0,21 км южнее крайней юго-западной точки границы землепользования птицефабрики.»

От точки N 8 линия границы идет по ломаной линии в северном, северо-восточном направлении по западной границе землепользования птицефабрики на протяжении 0,7 км до точки N 9. Точка N 9 является северо-западной поворотной точкой границы землепользования птицефабрики граничащей со свалкой.

От точки N 9 линия границы идет по прямой линии в юго-восточном направлении по северной границе землепользования птицефабрики на протяжении 0,8 км до точки N 12. Точка N 12 является северо-восточной поворотной точкой границы землепользования птицефабрики.

От точки № 12 линия границы идет по ломаной линии в юго-западном направлении по восточной границе землепользования птицефабрики на протяжении 0,2 км до точки № 13. Точка № 13 находится в месте примыкания к проселочной дороге, проходящей в юго-западном направлении от деревни Слуда.

От точки № 13 линия границы идет по ломаной линии в северо-восточном направлении вдоль проселочной дороги от птицефабрики к деревне Слуда до точки № 14. Точка № 14 является крайней юго-западной точкой границы землепользования деревни Слуда и расположена на пересечении проселочной дороги от птицефабрики к деревне Слуда и проселочной дороги, проходящей юго-западнее деревни Слуда.

От точки № 14 линия границы идет по ломаной линии в северо-восточном направлении по западной обочине проселочной дороги деревни Слуда на протяжении 0,088 км до точки № 15. Точка № 15 является юго-западной точкой границы землепользования деревни Слуда.

От точки № 15 линия границы идет по ломаной линии в северо-западном направлении на протяжении 0,85 км; в северо-западном направлении по проселочной дороге, проходящей от деревни Слуда к деревне Свининская, на протяжении 0,75 км до точки № 16. Точка № 16 расположена на проселочной дороге, проходящей от деревни Слуда к деревне Свининская, в 0,8 км от места пересечения ее с рекой Лозовка.

От точки N 16 линия границы идет по ломаной линии в северо-западном, северо-восточном направлении по землям сельскохозяйственного назначения муниципального образования «Котласский муниципальный район» на протяжении 0,75 км до точки N 17. Точка N 17 является крайней западной точкой землепользования, занятого угодьями птицефабрики.

От точки N 17 линия границы идет по ломаной линии в юго-восточном направлении по южной границе землепользования, занятого угодьями птицефабрики, на протяжении 0,5 км до северной границы озера; в северо-восточном направлении по восточной границе землепользования, занятого угодьями птицефабрики, на протяжении 0,15 км; в северо-западном направлении по северной границе землепользования, занятого угодьями птицефабрики, на протяжении 0,13 км до точки N 18. Точка N 18 расположена на северной границе землепользования, занятого угодьями птицефабрики, в 0,25 км юго-западнее левого берега реки Старая Вычегда.

От точки N 18 линия границы идет по ломаной линии в юго-восточном направлении по землям сельскохозяйственного назначения муниципального образования «Котласский муниципальный район» северо-западнее деревни Слуда на протяжении 1,8 км до точки N 19. Точка N 19 расположена на проселочной дороге, проходящей от деревни Слуда и примыкающей к автомобильной дороге Ватса - Дурничино - Козьино.

От точки N 19 линия границы идет по ломаной линии в юго-восточном направлении по землям сельскохозяйственного назначения муниципального образования «Котласский муниципальный район», по осушительному каналу на протяжении 0,35 км до точки N 20. Точка N 20 расположена на левом берегу реки Старая Вычегда в 0,2 км севернее землепользований деревни Слуда.

От точки № 20 линия границы идет в юго-восточном, северо-восточном направлении по левому берегу реки Старая Вычегда вверх по течению, проходя через места впадения в нее рек Березовка, Пусаровка, на протяжении 4,8 км до точки № 21. Точка № 21 находится на левом берегу реки Старая Вычегда восточнее границы рабочего поселка Вычегодский, северо-западнее садоводческого некоммерческого товарищества «Железнодорожник» (далее – СНТ «Железнодорожник»).

От точки № 21 линия границы идет в юго-восточном направлении на протяжении 0,145 км до западной границы кадастрового квартала 29:07:151701, далее по западной границе кадастрового квартала 29:07:151701, по западной границе

отвода железной дороги Киров - Котлас, по западной границе квартала N 120 Котласского участкового лесничества Котласского лесничества на протяжении 1,7 км до точки N 42. Точка N 42 находится на восточной границе полосы отвода железной дороги Киров - Котлас на западной границе квартала N 120 Котласского участкового лесничества Котласского лесничества.

От точки N 42 линия границы идет по прямой линии в юго-западном направлении по северной границе квартала N 120 Котласского участкового лесничества Котласского лесничества, пересекая железную дорогу Киров - Котлас, на протяжении 0,03 км до точки N 43. Точка N 43 является крайней западной точкой квартала N 120 Котласского участкового лесничества Котласского лесничества.

От точки № 43 линия границы идет по прямой линии в западном направлении по границе земель поселений города Котласа, пересекая автомобильную дорогу Котлас – Гарь – Савватия, доходя до правого берега реки Малая Северная Двина, на протяжении 0,8 км до точки № 47. Точка № 47 находится на правом берегу реки Малая Северная Двина в 0,2 км западнее автомобильной дороги Котлас – Гарь – Савватия.

От точки N 47 линия границы идет в северо-западном, северном, северо-восточном, северо-западном направлении по правому берегу реки Малая Северная Двина вниз по течению на протяжении 15,7 км до точки N 1, где замыкается. Точка N 1 является северо-западной точкой кадастрового квартала N 29:24:010101 в соответствии со схемой расположения и описанием границ кадастровых кварталов в Котласском городском кадастровом районе, утвержденной приказом комитета по земельным ресурсам и землеустройству Архангельской области от 28 июня 2002 года N 89, расположена на мысе в месте слияния рек Малая Северная Двина и Вычегда, имеет высотную отметку уровня воды 40,1.

2. Описание границ территории деревни Свининская, включенной в состав муниципального образования “Котлас”

От точки № 48 линия границы идет по ломаной линии в юго-западном направлении до границы землепользования деревни Свининская на протяжении 0,12 км; в юго-восточном направлении по северной границе землепользования деревни Свининская, по землям сельскохозяйственного назначения муниципального образования «Котласский муниципальный район» на протяжении 0,18 км; в южном направлении по границе землепользования деревни Свининская и землям сельскохозяйственного назначения муниципального образования «Котласский муниципальный район» на протяжении 0,1 км до точки

№ 49. Точка № 49 расположена на восточной границе землепользования деревни Свининская в 0,13 км западнее реки Лозовка.

От точки № 49 линия границы идет по ломаной линии в юго-западном направлении по землям сельскохозяйственного назначения муниципального образования «Котласский муниципальный район» параллельно реке Лозовка на среднем расстоянии 0,1 км от ее левого берега на протяжении 0,86 км до точки №

50. Точка № 50 находится на землях сельскохозяйственного назначения муниципального образования «Котласский муниципальный район» в 0,13 км восточнее проселочной дороги от рабочего поселка Вычегодский.

От точки № 50 линия границы идет по прямой линии в юго-восточном направлении по землям сельскохозяйственного назначения муниципального образования «Котласский муниципальный район», пересекая реку Лозовка, на протяжении 0,293 км до точки № 7. Точка № 7 является крайней северо-западной точкой кадастрового квартала № 29:07:130404 в соответствии со схемой расположения и описанием границ кадастровых кварталов на территории Котласского городского кадастрового района (рабочий поселок Вычегодский), утвержденными приказом комитета по земельным ресурсам и землеустройству Архангельской области от 17 марта 2003 года № 27, и расположена в 0,05 км восточнее правого берега реки Лозовка.

От точки № 51 линия границы идет по ломаной линии в северо-западном направлении по южной границе земель поселений деревни Свининская по смежеству с землями сельскохозяйственного назначения муниципального образования «Котласский муниципальный район» на протяжении 0,13 км; в юго-восточном, юго-западном, южном, северо-западном направлении по землям сельскохозяйственного назначения муниципального образования «Котласский муниципальный район» на протяжении 0,44 км; в западном направлении по проселочной дороге на протяжении 0,02 км до точки № 52. Точка № 52 находится на проселочной дороге на восточной границе землепользования садоводческого некоммерческого товарищества «Зори Вычегодские» (далее – СНТ «Зори Вычегодские»).

От точки N 52 линия границы идет по ломаной линии в северном, восточном, северо-восточном, северном направлении по западной границе земель поселений деревни Свининская по смежеству с восточной границей землепользования СНТ “Зори Вычегодские” на протяжении 0,34 км; в юго-восточном направлении по северной границе земель поселений деревни Свининская по смежеству с землями сельскохозяйственного назначения муниципального образования “Котласский муниципальный район” на протяжении 0,08 км; в северо-западном направлении по землям сельскохозяйственного назначения муниципального образования “Котласский муниципальный район” на протяжении 0,2 км до точки N 53. Точка N 53 расположена на оси реки Лозовка в 0,2 км северо-западнее северной границы территории застройки деревни Свининская.

От точки N 53 линия границы идет в северо-восточном, юго-восточном направлении по оси реки Лозовка вверх по течению на протяжении 0,22 км до точки N 48, где замыкается. Точка N 48 расположена на оси реки Лозовка в 0,12 км северо-восточнее северной границы территории застройки деревни Свининская.

4.2. Современное использование территории

Граница городского округа «Котлас» с изменением от 16.12.2015 включает в себя территорию площадью 8232,85 га. Земли муниципального образования включают в себя земли населенных пунктов, земли лесного фонда Котласского участкового лесничества Котласского лесничества и земли промышленности, энергетики, транспорта, связи, радиовещания, телевидения, информатики, земли для обеспечения космической деятельности, земли обороны, безопасности и земли иного специального назначения.

Городской округ «Котлас» расположен на юго-востоке Архангельской области, граничит с МО «Котласский муниципальный район».

Административным центром городского округа является город Котлас.

В настоящее время территория муниципального образования «Котлас» включает 4 населенных пункта, а именно 1 город, 1 рабочий поселок и 2 деревни. Общая численность постоянно проживающего населения составила 74688 человек.

Город Котлас.

Земли в черте МО и их использование

Территория г. Котлас в городской черте составляет 6834,87 га.

Северная граница города проходит по берегу р. Вычегды, западная – по берегу р. Малая Северная Двина. Юго-восточной границей города служит Северная железная дорога, идущая на Воркуту, а южная проходит по линии защитной зоны газопровода «Сияние севера». С востока к городу (по р. Вычегда), примыкают земли поселка Вычегодский, с юго-востока по железнодорожной

линии – земли Котласского лесничества.

По территории города в направлении с юга на север протекают реки Котлашанка и Лименда. Река Лименда служит основным источником водоснабжения города.

Около трети земель в черте города не пригодны для застройки по инженерно - геологическим характеристикам, в связи с затоплением части территорий паводками 1% и 4% обеспеченности и расположением в восточной части города месторождений песка и глин.

Черта города охватывает различные типы жилой застройки, территории производственных и коммунально-складских зон, питомник акации, рекреационные территории и земли с/х использования (земли совхоза «Родина»).

Промышленность рассредоточена по всей территории города.

В существующей черте имеются и пустующие земли. Город обеспечен учреждениями образования, здравоохранения, торговли, культуры, рассчитанными также и на посещение жителей близлежащих населенных пунктов, соседних муниципальных образований.

В створе автомобильного моста через р. Малая Северная Двина через всю городскую территорию проходит землеотвод шириной порядка 220м под строительство дороги II категории на г. Коряжму. По территории города Котлас проходит множество железнодорожных веток к существующим промышленным предприятиям.

Таблица 4.2.1

№ п/п	Вид территории	Существующая площадь, га
1	2	3
	А. Селитебная территория.	
1.	Территория жилых кварталов	607,55
2.	Территория общественной застройки	150,34
3.	Зеленые насаждения общего пользования.	17,62
	Итого:	775,51
	Б. производственная зона.	
1.	Территории промышленных предприятий	233,58
2.	Коммунально-складские территории	343,43
3.	Территории инженерной инфраструктуры	22,74
4.	Территории транспортной инфраструктуры	455,87
	Итого:	1055,62
	В. Территории специального назначения.	
1.	Территория исправительных учреждений	12,51
2.	Кладбища	18,95
3.	Прочие территории спец. назначения	107,95
	Итого:	139,41
	Г. Прочие территории.	4579,21
	Д. Улично-дорожная сеть (включая улично-дорожную сеть селитебной и производственной зон).	359,4

№ п/п	Вид территории	Существующая площадь, га
1	2	3
	Площадь города всего:	6829,45

Поселок Вычегодский.

Территория п. Вычегодский составляет 867,71 га.

Северная граница поселка проходит по берегу р. Старая Вычегда. С запада к поселку примыкает г. Котлас, с юга по линии электропередач – земли Котласского лесничества. Восточная граница частично образована ручьем.

По территории поселка в направлении с юга на север протекают несколько ручьев. Река Старая Вычегда служит основным источником водоснабжения поселка.

К территориям, ограниченно пригодным для строительства относятся участки с уклонами поверхности 10-20 %, приуроченные к крутым склонам речной долины р. Старая Вычегда.

В поселке представлены различные типы жилой застройки, территории производственных и коммунально-складских зон.

Промышленность сосредоточена в западной и южной части поселка.

В существующей черте имеются и пустующие земли. Вычегодский обеспечен учреждениями образования, здравоохранения, торговли, культуры, рассчитанными также и на посещение жителей близлежащих населенных пунктов.

Таблица 4.2.2

№ п/п	Вид территории	Существующая площадь, га
1	2	3
	А. Селитебная территория.	
1.	Территория жилых кварталов	153,59
2.	Территория общественной застройки	42,70
3.	Зеленые насаждения общего пользования.	4,15
	Итого:	200,44
	Б. производственная зона.	
1.	Территории промышленных предприятий	49,94
2.	Коммунально-складские территории	28,32
3.	Территории инженерной инфраструктуры	11,9
4.	Территории транспортной инфраструктуры	259,93
	Итого:	350,09
	В. Территории специального назначения.	
1.	Кладбища	12,28
	Итого:	12,28
	Г. Прочие территории (в т.ч. земли, покрытые лесом)	
	Д. Улично-дорожная сеть (включая улично-дорожную сеть селитебной и производственной зон).	65,90
	Площадь поселка всего:	867,71

Деревня Слуда

Территория д. Слуды составляет 81,34 га. Расположена на берегу старицы

реки Вычегда. К территориям, ограниченно пригодным для строительства относятся участки с уклонами поверхности 10-20 %, приуроченные к крутым склонам речной долины р. Старая Вычегда. В основном, граница населенного пункта включает в себя селитебную территорию и пустующие земли.

Таблица 4.2.3

№ п/п	Вид территории	Существующая площадь, га
1	2	3
	А. Селитебная территория.	
1.	Территория жилых кварталов	14,47
2.	Территория общественной застройки	0,01
	Итого:	14,48
	Б. Прочие территории (в т.ч. земли, покрытые лесом)	
	В. Улично-дорожная сеть (включая улично-дорожную сеть селитебной и производственной зон).	2,06
	Площадь деревни всего:	81,78

Деревня Свининская

Площадь территории деревни – 16,55 га. Лежит на северо-запад от п. Вычегодский. Включает в себя зону жилой застройки и прочих земель. Таблица 4.2.4

№ п/п	Вид территории	Существующая площадь, га
1	2	3
	А. Селитебная территория.	
1.	Территория жилых кварталов	4,32
	Итого:	4,32

Б. Прочие территории (в т.ч. земли, покрытые лесом)	14,69 (4,41)
В. Улично-дорожная сеть (включая улично-дорожную сеть селитебной и производственной зон).	0,76
Площадь деревни всего:	16,55

Установлено наложение границ населенных пунктов МО «Котлас» на земли лесного фонда Котласского участкового лесничества Котласского лесничества и полосы отвода железной дороги.

Таблица 4.2.5. Категории земель городского округа «Котлас»

Категория земель	Существующая площадь, га на 2017 год
1	2
Земли населенных пунктов	7800,47 (в т.ч. 7,31 земли населенных пунктов, покрытые лесом)
Земли сельскохозяйственного назначения	-
Земли лесного фонда	101,78
земли промышленности, энергетики, транспорта, связи, радиовещания, телевидения, информатики, земли для обеспечения космической деятельности, земли обороны, безопасности и земли иного специального назначения	330,92
Площадь всего:	8233,17

Планировочная организация территории

Населенные пункты, расположенные на территории городского округа «Котлас», тяготеют к водным артериям – рекам Малая Северная Двина и Вычегда, а так же обусловлено прохождением автомобильной дороги регионального значения Котлас-Сыктывкар. Данная автомобильная дорога служат опорной сетью, на которую нанизывается второстепенная дорожная сеть.

Частично дороги регионального и местного значений включены в улично- дорожную сеть населенных пунктов муниципального образования.

На данный момент в городском округе имеется четыре населенных пункта.

В целом, планировочная организация территории муниципального образования представляет собой кустовой тип расселения с неравномерным распределением демографической и производственной нагрузки.

Общая численность городского округа «Котлас» составляет 74688 человек. Количество населения на 01.01.2017 года в г. Котласе - 61902, п. Вычегдский - 12786 и в д.д. Свининская и Слуда – 94 человека. Центр расселения сосредоточен в городе Котлас.

Город Котлас.

С момента своего возникновения г. Котлас развивался как промышленный центр, основной специализацией которого являлось судостроение.

Расположение города на стыке двух крупных судоходных рек, обусловило формирование промышленных и складских территории по берегам. Почти весь берег р. Малая Северная Двина занят территориями бывшего мелькомбината, грузопереваляющими базами, небольшими пристанями, а берега р. Вычегды и затона Лименда – нефтебазой, ОАО «Лимендским судоремонтным - судостроительным заводом», предприятиями района «Новая ветка», ремонтно- механическими мастерскими судостроительного завода, КОС и коммунально- складскими территориями. По суше к большинству предприятий построены подъездные железнодорожные пути с множеством ответвлений.

В широтном направлении город пересекает Северная железная дорога. На территории города расположено 12 железнодорожных станций, 2 из которых являются пассажирскими (Котлас - Узловой и Котлас - Южный с ж/д вокзалом).

Аэропорт расположен в юго-восточной части города.

В южной части города за Северной железной дорогой, на берегу р. Малая Северная Двина расположен ОАО «Котласский деревообрабатывающий комбинат». Комбинат, и жилая застройка, примыкающая к нему, образуют отдельный городской район (район ДОКа).

Большая промышленная зона примыкает с востока к Центральному жилому району. Крупнейшим предприятием данной промышленной зоны является ФГУП

«Электромеханический завод». Восточнее самого завода размещается подсобное хозяйство предприятия с коровниками и свинарниками.

Между реками Котлашанкой и Лимендой, по автодороге на Коряжму, находятся такие предприятия как ОАО «Котлас-молоко», МП «Котласское пассажирское автотранспортное предприятие», ОАО «Архангельский вторчермет», нефтебаза, оптовые склады, аэропорт, ФГУ «Исправительная колония №4».

Керамзитовый завод и ОАО «Завод силикатного кирпича» образуют единую промышленную площадку в районе Антоново, в непосредственной близости от карьеров песка и глины.

На востоке города расположен военный гарнизон «Байка».

Жилая застройка города состоит из нескольких различных по площади жилых районов: района Лименда, района «Новая ветка», района РММ, Центрального, Прибрежного, Почтового, района «Болтинка», района «Южное поле», района ДОКа.

Район Лименда включает в себя различные типы жилой застройки, от секционной до усадебной. Район имеет сложившийся

общественный центр с ДК, парком, стадионом и рядом образовательных и общественных учреждений. Здесь имеется свое пожарное депо, поликлиника и городской дом престарелых. Единственная связь с центром города осуществляется по насыпной дороге, проходящей через Лимендский затон и далее по ул. Ленина к центру города.

Район Новая ветка застроен преимущественно усадебными домами. На севере района по берегу затона Лименда расположена большая промышленная зона, отделенная от жилых территорий затоном р. Котлашанки. Район отрезан от Центрального железнодорожными путями, а от района Лиманда – затоном р. Вычегды. На территории района расположено закрытое кладбище «Макариха».

Небольшой по площади район РММ, вытянулся вдоль Лимендского шоссе. Жилая зона составляет около 55% от площади района и представлена преимущественно 1-2-этажной застройкой. Из общественной застройки имеется только Детский сад и магазин.

Наиболее крупным и благоустроенным является Центральный планировочный район, в нем сконцентрировано большинство общественно- деловых зданий. Застройка разнотипная, но преимущественно многоэтажная секционная. В центральном районе расположен общегородской парк, два стадиона, больничный комплекс, крупные торговые центры, городской рынок, два пожарных депо, станция скорой помощи, театр, Административные здания т.п.

Прибрежный район города расположен вдоль берега р. Малая Северная Двина, и отделен от остальных городских территорий железнодорожными путями. Пешеходная связь с Центральным районом осуществляется через пешеходный мост около городского рынка и через автомобильный мост в створе ул. Урицкого, автомобильная - по ул. Ломоносова через район «Новая ветка». Секционная 5-этажная застройка размещается по основной улице – ул. Виноградова. В центре района находится площадь с тремя вокзалами – железнодорожным, речным и автомобильным. В Прибрежном районе сохранились каменные Свято-Стефановский храм и колокольня, рядом с ними построено здание воскресной школы.

Районы Почтовый и Болтинка отделены между собой правоповоротным съездом с автомобильного моста и застроены деревянными одноэтажными домами с приусадебными участками. Промышленные зоны данных районов расположены воль Болтинского шоссе и на берегу реки Малая Северная Двина.

Район Южный недавно начал застраиваться, из построенных объектов следует отметить южную котельную по ул. Ушинского и законсервированное здание Центра для детей с ограниченными возможностями. Восточнее ул. Таежной, отведены кварталы под усадебную застройку. Существующая усадебная застройка размещается в западной части района, между проспектом Мира и Болтинским шоссе.

Район ДОКа расположен обособленно от остальных районов города, он отделен Северной железной дорогой. Связь с городом осуществляется через ж/д переезд. Застройка района разнотипная, от 5-этажной секционной до усадебной.

Это единственный район города, имеющий свободную от промышленных территорий береговую полосу.

Своеобразные природные условия, размещение промышленных территорий по берегам рек, и большое количество железнодорожных веток по территории города, привели к дроблению селитебной территории на отдельные районы, связь между которыми затруднена.

Поселок Вычегодский был образован в связи со строительством железной дороги Котлас - Воркута.

Территория поселка вытянута вдоль железной и автомобильной дорог, рассечена двумя ручьями.

Жилая застройка Вычегодского разделена на несколько планировочных районов. Можно выделить ядро поселка, в котором сосредоточены основные общественно-деловые зоны, наиболее развита инфраструктура. Данная территория ограничена с запада котласской птицефабрикой, коммунально- складскими объектами, заводом крупнопанельного домостроения, с юга - железной дорогой. Жилая застройка преимущественно секционная средне- и малоэтажная, блокированная.

Район Шанхай расположен восточнее относительно центрального района. Ограничен с севера р. Старая вычегда, с запада и востока - ручьями, с юга- автомобильной дорогой. Связан с остальными районами магистральной улицей Энгельса. Инфраструктура практически не развита. Застройка представлена усадебными домами.

Также зоны усадебной застройки расположены в районе Пырский и вдоль улицы Привокзальной, отделены от остальных районов железной и автомобильной дорогой. Инфраструктура не развита. Застройка сформирована усадебными домами.

Деревня Слуда расположена на берегу старицы реки Вычегда. С остальными населенными пунктами муниципального образования ее связывает дорога местного значения. Застройка деревни сформирована усадебными домами.

Деревня Свининская находится на северо-западе от п. Вычегодский. Планировочная структура деревни представлена основной осью - центральной улицей с упорядоченно расположенными приусадебными участками.

Инфраструктура в деревнях не развита.

Общая оценка планировочной структуры территории городского округа

«Котлас» позволяет сделать следующие выводы:

Размещение нескольких промпредприятий в населенных пунктах требует рационального перераспределения территориального потенциала.

Большое количество планировочных ограничений накладывает отпечаток на формирование общей градостроительной структуры (схемы) развития территории.

В целом социально-экономическое состояние городского округа «Котлас» достаточно стабильное, что позволяет рассматривать его как перспективное для частных инвестиций.

4.3. Экономическая база

Городской округ «Котлас» состоит из территорий административного центра - города Котлас и Вычегодского административного округа - рабочего поселка Вычегодский, деревни Слуда и деревни Свининская.

Городской округ «Котлас» расположен в южной части Архангельской области, на трех реках: Малая Двина, Северная Двина и Вычегда.

Транспортная удаленность административного центра от ближайшей ж/д станции - 1,25 км, от ближайшего аэропорта – 5,11 км, от областного центра г. Архангельск по автодороге – 591 км, по железной дороге – 812 км, от ближайшего речного порта (причала) – 1,32 км. Расстояние до административного центра от р.п. Вычегодский по автодороге – 16 км, от д. Слуда – 16,3 км, от д. Свининская – 17 км.

Городской округ «Котлас» является крупным транспортным узлом на юге

Архангельской области. Здесь пересекаются железные дороги Москва-Воркута, Котлас-Пермь-Киров, Котлас-Великий Устюг,

соединяющие центральные регионы России с Европейским Севером и Сибирью. Такое расположение обуславливает высокие объемы транзитных грузопотоков, проходящих через территорию городского округа «Котлас».

В 2001 году через реку Северная Двина был построен автомобильный мост, благодаря которому сегодня по территории городского округа «Котлас» проходит Северный транспортный коридор, интегрирующий связи между северными территориями Архангельской и Вологодской областей, республикой Коми и Коми-Пермяцким автономным округом, обеспечивает им кратчайший выход к Санкт-Петербургу, на Урал и в Сибирь. Водные магистрали связывают его с районами Архангельской и Вологодской областей, Республикой Коми. Котласский речной порт обладает необходимыми мощностями для обслуживания перспективных грузопотоков по внутренним водным путям. Также на территории городского округа «Котлас» расположен единственный на юге Архангельской области аэропорт «Котлас», обслуживающий пассажирские перевозки регионального значения (до г. Архангельска), специальные рейсы (санитарная и противопожарная авиация).

Через Котлас проходят магистральные газо- и нефтепроводы в среднюю полосу России.

Городской округ «Котлас» является третьим по своему экономическому значению в Архангельской области. Основу экономики составляют предприятия железнодорожного транспорта, машиностроения, деревообработки, пищевой промышленности.

Самыми крупными на территории городского округа «Котлас» являются предприятия по ремонту и обслуживанию подвижного состава (локомотивное и колесоремонтное депо) отделения ОАО «РЖД».

Пищевая и перерабатывающая промышленность представлена следующими крупными предприятиями: ООО «Птицефабрика Котласская», ОАО «Котласхлеб», ОАО «Котлас-молоко», мясная компания «Стрела».

Территория районов, окружающих Котлас, богата лесными ресурсами, являющимися источниками сырья для деревообрабатывающих производств, расположенных на территории муниципального образования и района. В отрасли деревообработки крупнейшим предприятием является ООО «Котласский лесопильно-деревообрабатывающий комбинат», который производит пиломатериалы, технологическую щепу для ЦБП, строительные материалы, дверные блоки.

На территории городского округа «Котлас» располагаются месторождения песка и глины. Эти природные ресурсы используются для производства керамического и строительного кирпича, газосиликатных строительных блоков и блоков из пенобетона.

Предприниматели городского округа «Котлас» вносят существенный вклад в жилищное строительство, развитие пищевой промышленности, сферы малого и среднего предпринимательства.

Развитие малого и среднего предпринимательства в городском округе

«Котлас» за последние годы приобретает все большее социальное и экономическое значение, способствуя повышению благосостояния населения, созданию новых рабочих мест, увеличению доходной части бюджетов различного уровня. Значимость малого предпринимательства обусловлена его специфическими свойствами, ключевыми из которых являются оперативность и мобильность, способность гибко реагировать на изменения конъюнктуры рынка.

На территории городского округа «Котлас» расположен один из трех театров в Архангельской области.

В Котласе открыты филиалы Санкт-Петербургского государственного университета водных коммуникаций и Российского государственного открытого университета путей сообщения. Учреждения среднего профессионального образования представлены педагогическим колледжем, речным и медицинским училищами и филиалом Архангельского техникума экономики, статистики и информатики.

Городской округ «Котлас» является субрегиональным центром предоставления медицинских услуг. На его территории расположено муниципальное учреждение здравоохранения «Котласская центральная городская больница имени святителя Луки (В.Ф. Войно-Ясенецкого)», являющееся центром диагностической, лечебной и экстренной помощи жителям города и южных районов области.

Общее положение социально-экономического развития городского округа

«Котлас» зависит от ситуации, складывающейся в основных отраслях экономики: промышленности, транспорте, строительстве, которая в свою очередь определяет уровень жизни населения.

Характеристика современного состояния экономической базы Вычегодского административного округа принята на основании данных администрации МО «Котлас» по состоянию на 01.01.2018 года.

В таблице 4.2.1 приводятся сведения о производственных предприятиях, действующих на территории Вычегодского административного округа и значимо влияющих на развитие экономики.

Характеристика производственных предприятий Вычегодского административного округа (р.п. Вычегодский)

Таблица 4.3.1

№№ п/п	Наименование предприятий	Вид (род) деятельности	Основные виды продукции	Объем производства	Занимаемая территория, га	Численность работающих, чел.
1	2	3	4	5	6	7
Сельское хозяйство						
1.	ООО «Птицефабрика Котласская», п. Вычегодский, Фабричный проезд, 1а	Разведение кур, производство мяса и пищевых субпродуктов из птицы, торговля яйцом (на 01.07.2013 недействующее предприятие)	Мясо кур Яйцо	430,60 тонн 75366 т.шт.	36 га	120
Предприятия стройиндустрии						
1.	ОАО «Котласский завод крупнопанельного домостроения», п. Вычегодский, ул. Асеевская, д. 34	Произ-во изделий из бетона для использования в строительстве (на 01.07.2013г. недействующее предприятие)	Железобетонная продукция	Нет данных	11,6 га	Нет данных

Предприятия транспорта и дорожного хозяйства						
1.	Сольвычегодская дистанция пути г. Котлас центральной ДИ - филиала ОАО «РЖД», п. Вычегодский, ул. Энгельса, д. 42	Обслуживание технических средств железно- дорожного пути	Услуги по обслуживанию	1084 тех.ед	1141,34	304
2.	Дорожные путевые мастерские СП Дирекции по эксплуатации и ремонту путевых машин СП Северной ДИ СП Центральной ДИ – филиала ОАО «РЖД» (ДПМ), п. Вычегодский, ул. Энгельса, д. 72	ремонт путевых машин		80-100 путевых машин в год	4,72	84
3.	Эксплуатационное локомотивное депо Котлас Северной дирекции тяги – Дирекции тяги – филиала ОАО «РЖД» (ТЧЭ-19), п. Вычегодский, ул. Парковая, д. 7	Перевозки	Перевозки	29,702 млн. тонн.км брутто		579
4.	Ремонтное локомотивное депо Сольвычегодск Северной дирекции по ремонту тягового подвижного состава Дирекции по ремонту тягового подвижного состава филиала ОАО «РЖД» (ТЧР-36), п. Вычегодский, ул.Привокзальная,1-в	Ремонт тепловозов со сменой всех узлов	Локомотивы	42 локомотивов в год		1126
		Периодическое ТО магистральных тепловозов	Локомотивы	1200 локомотивов в год		
5.	Эксплуатационное вагонное депо Сольвычегодск – СП Северной ДИ – СП Центральной ДИ – филиала ОАО «РЖД» (ВЧДЭ-13) п. Вычегодский, ул.Привокзальная,161	Техническое обслуживание грузовых вагонов на ПТО	Грузовые вагоны	871722 вагонов/год		145
		Текущий отделочный ремонт грузовых вагонов	Грузовые вагоны	1829 вагонов/год		13
6.	Путевая машинная станция № 114, п. Вычегодский, ст. Пыский	Ремонт железнодорожных путей	Рельсошпальная решетка	50 км пути в год	22 га	247

Продолжение таблицы 4.3.1

1	2	3	4	5	6	7
7.	Сольвычегодская автобаза Дорожной автобазы СП СевЖД филиала ОАО «РЖД», п. Вычегодский, ул. Энгельса, 54	Перевозка грузов и пассажиров автотранспортом тех. обслуживание и ремонт автотранспортных средств, машин и оборудования	Услуги автотранспорта	82695 машино/час	0,546 га	62
8.	Сольвычегодская дистанция сигнализации, централизации и блокировки города Котласа Северной ДИ- СП Центральной ДИ - филиала ОАО «РЖД» (ШЧ-13), п. Вычегодский, ул. Энгельса, 60	Обслуживание технических средств железно- дорожной автоматики и телемеханики	Услуги по обслуживанию	181,23 тех.ед	-	154

9.	Вагонное ремонтное депо Сольвычегодск Санкт-Петербургско- го филиала ОАО «ВРК-1», п. Вычегодский, ул. Энгельса, 64	Деповской, капитальный ремонт вагонов. Капитальный ремонт колесных пар.	Полувагон, платформа, цистерна, думпкар, зерновоз вагон- хоппер для перевозки зерна, цемента, мин. удобрений	2000 вагонов	131800	240
	Итого:	-	-	-	-	2954
Предприятия жилищно-коммунального хозяйства						
1.	МБУ «Участок благоустройства Вычегодского административного округа» п. Вычегодский, ул. Ленина, д. 53а	Содержание автодорог; средств обста- новки; объектов благ-ва; зелено- го хоз-ва; мест захоронений	Услуги	8847500 руб	387,8 га	14
2.	МП «ПУ ЖКХ п. Вычегодский» Ремонтный участок № 3 Объект Строй двор, п. Вычегодский, ул. Энгельса 2	Эксплуатация жилых зд-й и сооружений, объектов соц. и инженерной инфраструкту- ры и благ-ва			4,5 га	18
	Итого:	-	-	-	-	32
Объекты связи						
1.	Сольвычегодский региональный центр связи СП Ярославской дирекции связи Центральной станции связи - филиал ОАО «РЖД» (РЦСТех-4), п. Вычегодский, ул. Ульянова д. 23	Услуги связи	-	-	0,35	86

Продолжение таблицы 4.3.1

1	2	3	4	5	6	7
2.	Сольвычегодский региональный центр связи СП Ярославской дирекции связи Центральной станции связи - филиала ОАО «РЖД» (РЦСТех-4), п. Вычегодский, ул. Парковая, д. 5	Услуги связи			0,64	70
	Итого:	-	-	-	-	156
Предприятия по производству и распределению электроэнергии, газа и воды						
1.	Северная дирекция по тепловодоснабжению г. Ярославль Центральная дирекция по тепловодоснабжению – филиал ОАО «РЖД» (ДТВУ-4), п. Вычегодский, ул. Энгельса, 52	Услуги водоснабжения				
2.	Сольвычегодская дистанция электро-снабжения – СП Северной ДИ-СП Центральной ДИ - филиал ОАО «РЖД», п. Вычегодский, ул. Строительная, 1	Услуги электроснабже- ния				50
	Итого:	-	-	-	-	50
	Всего:	-	-	-	-	3312

Численность занятых в производственной сфере людей – 3312 человек, что составляет 41,4% от трудоспособной группы населения

Вычегодского административного округа.

На территории Вычегодского административного округа можно выделить:

Сельское хозяйство.

Данная отрасль представлена крупным сельскохозяйственным предприятием ОАО «Котласская птицефабрика». Предприятие расположено в р.п. Вычегодский. Выгодное местоположение (Котлас – крупный железнодорожный узел) позволило организовать продажу товарной продукции сразу в четыре субъекта Российской Федерации: Архангельскую, Вологодскую, Кировскую область и Республику Коми.

Основной продукт птицефабрики – куриное яйцо и яичный порошок, побочные – куриное мясо, фарш и субпродукты. Производственные мощности рассчитаны на 100 млн. яиц в год.

Предприятия транспорта.

В р.п. Вычегодский базируется отделение Северной железной дороги ОАО «РЖД». В поселке расположены железнодорожные предприятия по ремонту и обслуживанию подвижного состава (локомотивное и колесоремонтное депо), уникальные в своей области деятельности. Предприятия железнодорожного транспорта являются самыми крупными налогоплательщиками в муниципальный бюджет (их доля составляет до 35% в общей сумме налоговых поступлений).

В таблице 4.2.2 приводится характеристика производственных предприятий действующих на территории административного центра - г. Котлас и значимо влияющих на развитие экономики.

Сведения о предприятиях приняты по данным таблицы IV.1.1 Генерального плана города Котлас, разработанного ОАО «Головное ХППАП Бюро» г. Вологда 2007-2008 гг.

Характеристика производственных предприятий города Котлас

Таблица 4.3.2

№ п/п	Наименование предприятия	Основные виды продукции	Объем производства, тыс. руб.	Занимаемая территория, га	Численность работающих, чел.
1	2	3	4	5	6
Электроэнергетика					
1.	ОАО «Архэнерго» «Котласские электрические сети»	Снабжение электрической энергией	Нет данных	Нет данных	Нет данных
Лесная и деревообрабатывающая промышленность					
1.	ООО «Котласский лесопильно-деревообрабатывающий комбинат»	Пиломатериалы	60 тыс.куб.м.	26,64	614
2.	Лесоперерабатывающее производство на ул.Смоленикова	Лесопереработка	Нет данных	1,35	40
3.	Индивидуальный предприниматель А.В.Палкин	Переработка древесины	Нет данных	Нет данных	Нет данных
	Итого по лесной и деревообрабатывающей промышленности:			27,99	654
Пищевая промышленность					
1.	ЗАО «Пищеконкомплекс Котласский»	Пиво, безалкогольные напитки, квас, вода минеральная	750 т.дал.	1,83	345
2.	ОАО «Котласхлеб»	Кондитерские изделия, Хлеб и хлебобулочные изделия	150 тонн 2385 тонн	1,4	209
3.	ОАО «Котлас-молоко»	Цельномолочная продукция, Масло животное	1648 тыс. тн. 79 тн.	4,8	75
4.	ООО «Альфа»			9,5	
	Итого по пищевой промышленности			17,53	629
Промышленность строительных материалов					
1.	ООО «Котласский завод силикатного кирпича»	Кирпич строительный	36 млн.усл.кирп.	10,8	86
Лесная промышленность					
1.	ООО «Котласское Учебно-производственное предприятие всероссийского общества слепых»	Папка с завязками, гифрокоробка, коробка для торта	235 тыс. шт	1,51	30

2.	ФГУ Исправительная колония №4 УФСИН России по Архангельской области	Куртки утепленные, костюмы х/б утепленные и спец.назначения, рукавицы, брюки	92 тыс.шт. 280 тыс.шт. 80 тыс.пар. 114 тыс.шт.	14,99	580
Итого по легкой промышленности:				16,5	620
Транспорт и строительство					
1.	Мостопоезд №59 ОАО «Российские железные дороги»	Железобетонные конструкции	12 тыс.куб.м.	4,85	201
2.	Строительно-монтажный поезд №353 филиала «Строительно-монтажный трест №5» ОАО «РЖД» (ликвидировано)	Строительство	Нет данных	Нет данных	Нет данных
3.	Котласский порт ОАО «Северное речное пароходство»	Объем перевозок грузов, грузооборот, объем погрузочно-разгрузочных работ	110 тыс.тн. 1 млн.т.км. 750 тыс.ин.	18,92	198
4.	МП «Котласское пассажирское автотранспортное предприятие»	Перевозка пассажиров, пассажирооборот транспорта	6855 тыс.чел. 42,2 млн.пасс.км.	3,02	315
5.	ОАО «Котласское автотранспортное предприятие»	Объем перевозок грузов, грузооборот	25000 тыс. тн. 230 млн.т.км.	3,43	19
6.	Аэропорт	Перевозка пассажиров	Нет данных	Нет данных	Нет данных
7.	ООО «Север-Булгар-Сервис»	Строительство	Нет данных	Нет данных	Нет данных
8.	ООО «ПроектСтрой»	Строительство	Нет данных	Нет данных	Нет данных
9.	ООО «СеверСтрой»	Строительство	Нет данных	Нет данных	Нет данных
10.	ООО «Северснаб»	Строительство	Нет данных	Нет данных	Нет данных
11.	ООО «Строительно-монтажное предприятие»	Строительство	Нет данных	Нет данных	Нет данных
Итого по транспорту и строительству				30,22	733
Машиностроение и металлообработка					
1.	ФГУП «Котласский электромеханический завод»	Спецтехника, авиационные баллоны, баллоны пожаротушения, автомобильные баллоны	130,4 млн.руб. 960 ед. 2120 ед. 1025 ед.	54,13	780
2.	ОАО «Лимендский судостроительный судоремонтный завод»	Судостроение, Судоремонт, Ремонт двигателей	4 ед. 15 ед. 5 ед.	23,72	415
3.	ООО «Морис»	металлообработка	18 млн.руб.	0,35	32
4.	Лимендские ремонтно-механические мастерские МО «Котлас» «Спецавтохозяйство»	Ремонт служебного и технического флота	72 судно, ед	9,06	76
Итого по машиностроению и металлообработке:				87,26	1303
Химическая промышленность					
1.	ЗАО «Антей»	Производство изделий и пластмасс	425 тонн	10,8	33
2.	ООО «Машиностроитель»	Производство резино-технических изделий	2,2 млн.руб.	0,16	7
Итого по химической промышленности:				10,96	40
Коммунальное обслуживание или Материально-техническое снабжение					
1.	МП МО «Котлас» «Спецавтохозяйство»	Вывоз твердых бытовых отходов	90 000 куб.м.	2,5	45
2.	МП МО «Котлас» «Объединение котельных и тепловых сетей»	Теплоснабжение, нагрев воды, техническое обслуживание и ремонт отопления жилого фонда	Нет данных	Нет данных	Нет данных

	Итого по коммунальному обслуживанию:		2,5	45	
Прочие отрасли					
1.	ГУП «Котласская городская типография»	Книжно-журнальная продукция, газеты, бланки, билеты.	7466 тыс.л/от	0,7	40
2.	ОАО «НК-Роснефть» «Архангельскнефтепродукт»		Нет данных	10,84	Нет данных
3.	ООО «Котлас-мебель»	Производство корпусной мебели Производство зеркал	8500 тыс. руб. 2500 тыс.руб.	0,9	40
4.	ОАО «Котласлесстрой»	Аренда недвижимого имущества	19 млн.руб.	11,4	25
5.	ОАО «Котласоптторг»	Сдача в аренду недвижимого имущества под торговую деятельность	Нет данных		28
6.	ОАО «Котласское снабженческое сбытовое предприятие»	Оптовая и розничная торговля	Нет данных	2,9	23
7.	Производственное объединение «Заготпромторг»	Сдача в аренду недвижимого имущества под торговую деятельность	Нет данных	0,36	18
8.	ОАО «Котласагропромснаб»	Сдача в аренду недвижимого имущества под торговую деятельность	Нет данных	Нет данных	Нет данных
1	2	3	4	5	6
	Итого по прочим отраслям	-	-	27,1	174
	Всего:	-	-	-	4284

По предоставленным данным администрации всего 12% трудоспособного населения города Котласа работает на промышленных предприятиях, а остальная часть занята в других сферах деятельности.

Как правило, при стабильной экономической ситуации, данный показатель составляет 30-35%. Учитывая даже неполные данные, процент трудоспособного населения занятого в производстве, составляет не более 20%. Дальнейшие мероприятия должны быть направлены на увеличение доли производственной отрасли экономики.

На территории города Котласа можно выделить:

Лесной и деревообрабатывающий комплекс.

- уход и рубки, связанные с очисткой лесных массивов, посадка леса;
- охрана лесов, животного мира, рек, ручьев, озер, растительного мира;
- предприятия по промышленной обработке леса, связанные с вырубкой и вывозкой древесины;
- предприятия по первичной переработке древесины и производству пиломатериалов;
- предприятия по производству столярных изделий, мебели, предметов быта и народнохозяйственного значения.

Основу лесного и деревообрабатывающего комплекса составляет ОАО

«Котласский лесопильно-деревообрабатывающий комбинат», а также индивидуальные предприниматели, производящие продукцию деревообработки. Пиломатериалы и деловая древесина производятся как для внутреннего потребления, так и на экспорт.

ООО «Котласский ЛДК» создано 5 января 1999 года. Предприятие занимается производством пиломатериалов, древесностружечных плит, столярно-строительных изделий, технологической щепы, других изделий из древесины и товаров народного потребления, заготовкой деловой и дровяной древесины. Продукция комбината экспортируется во многие зарубежные страны: Польша, Дания, Франция, Израиль, Япония.

Кроме того в лесопромышленном комплексе заняты и индивидуальные предприниматели, осуществляющие заготовку древесины и производство пиломатериалов.

Для более эффективного использования потенциала лесного комплекса необходимо:

- должно повышаться развитие предприятий по заготовке и глубокой переработке древесины;
- модернизация и техническое перевооружение предприятий;
- повышение конкурентоспособности продукции;
- расширение рынков сбыта продукции;
- рациональное комплексное использование лесных ресурсов;

- повышение экологической безопасности и ответственности пользователей лесных ресурсов.

Приоритетным направлением развития лесной промышленности является развитие продукции глубокой переработки древесины. Это обеспечивается проведением реконструкции и модернизации производства, вводом новых мощностей.

Инвестирование в модернизацию предприятий лесной и деревообрабатывающей промышленности повысит качество производимой продукции, а следовательно повысится конкурентоспособность предприятия. Развитие лесной промышленности положительно сказывается на экономике и на развитие других отраслей.

Пищевая промышленность.

Пищевая и перерабатывающая промышленность города Котлас представлена предприятиями: ОАО «Котласхлеб», ЗАО «Пищекомплекс

«Котласский», ОАО «Котлас-молоко», ООО «Альфа» и предприятиями малого бизнеса.

По некоторым видам продукции на крупных и средних предприятиях отмечается отрицательная динамика. Это связано с развитием производства на предприятиях малого бизнеса, которые составляют большую конкуренцию крупным предприятиям, в прошлом монополистам по выпуску пищевой продукции.

Одно из старейших предприятий данной отрасли – *ОАО «Котласхлеб»*.

Предприятие производит продукцию высокого качества: хлебобулочные изделия

— 54 наименования, сухари – 11 наименований, сушки, баранки – 12 наименований, макаронные изделия – 4 вида, кондитерские изделия – 86 наименований.

ОАО «Котласхлеб» поставляет свою продукцию не только жителям города Котлас, но и в Котласский район, г. Коряжму, г. Великий Устюг, постоянно расширяя географию рынка сбыта.

ОАО «Котлас-молоко» образовано в 1958 году. Производит: цельномолочную продукцию, масло животное, сыр, нежирную молочную продукцию, сухое и обезжиренное молоко. Продукция ОАО «Котлас-молоко» реализуется на территории города Котлас и Котласского района, г. Коряжма и г. Великий Устюг.

ЗАО «Пищекомплекс «Котласский» осуществляет производство воды минеральной, пива, кваса, безалкогольных напитков. Предприятие ОГУП

«Пищекомплекс «Котласский» в 2002-2004 годах прошло через процедуру банкротства. В результате в полном объеме удалось сохранить Котласский участок производства и коллектив предприятия. Вновь созданное предприятие на базе ОГУП «Пищекомплекс «Котласский» ЗАО «Пищекомплекс «Котласский» восстанавливает объемы производства до прежних уровней. Планируется увеличить производственные мощности с восстановлением объемов производства.

ООО «Альфа» ранее ОАО «Котласский мелькомбинат». В структуру предприятия входят подразделения:

- Элеватор емкостью 32 тыс. тонн зерна;
- Мельница-цех по выработке муки и продуктов переработки зерна.

Цех состоит из 2-х секций: секция сортового помола производительностью 200 тонн зерна в сутки и секция обдирного помола производительностью 80 тонн зерна в сутки.

В 2001 году в цехе было произведено частичное техническое перевооружение с заменой старого оборудования на новое.

Предприятие производит муку (высший сорт, 1 сорт, 2 сорт и ржано-обдирную) и комбикорма (для птиц, свиней, крупного рогатого скота, пушных зверей и др.).

Развитие отрасли будет осуществляться путем внедрения новых технологий и модернизации производства, повышения качества выпускаемой продукции в соответствии и международными стандартами качества.

Строительный комплекс.

- Строительство жилья и объектов соцкультбыта.
- Эксплуатация и ремонт жилых и общественных зданий.
- Строительство, эксплуатация, ремонт зданий и сооружений промышленного назначения.
- Строительство и эксплуатация автодорог.

Эффективность экономического и социального развития города связано с развитием капитального строительства, обновлением и расширением существующего фонда. Потребность в промышленном и жилищном строительстве способствует развитию строительной индустрии, росту промышленности строительных материалов, а также других отраслей промышленности. В настоящее время в городе строительство в основном ведется индивидуальными застройщиками.

На развитие строительного комплекса положительно влияет ряд действующих программ и мероприятий, направленных на создание благоприятной среды для жизнедеятельности.

Транспорт.

Транспорт – важнейшая составная часть производственной инфраструктуры, его устойчивое и эффективное функционирование является необходимым условием для экономики, улучшения условий и уровня жизни населения.

Город Котлас расположен на юго-востоке Архангельской области, в 600 км от областной столицы – Архангельска.

Транспортная система города Котлас представлена железнодорожным, автомобильным, водным и авиационным транспортом.

Является крупным узлом Северной железной дороги с направлениями на Вологду, Москву, Санкт-Петербург, Архангельск, Киров, Сыктывкар и Воркуту. Железнодорожные перевозки, связанные с ними издержки – исключительно важный финансово-экономический фактор, от которого в очень большой степени зависит экономическое положение предприятий, их конкурентоспособность на внутреннем и внешнем рынках, а значит, экономическая стабильность.

Пуск автодорожного моста через реку Северная Двина осенью 2001 года вписал город Котлас в федеральный автомобильный транспортный коридор, имеющий международное значение. Через него автомобильная дорога из Котласа вышла на магистраль Сыктывкар – Киров и связала напрямую Урал и республику Коми с портами Белого моря. Это является значительным фактором определяющим развитие экономики.

На территории города расположено Котласское авиапредприятие, единственное на юге Архангельской области, обеспечивающее

жителей Котласа и прилегающих районов регулярным авиасообщением с областным центром, а через него и с Москвой, Санкт-Петербургом, Мурманском и Нарьян-Маром.

Развитие транспортной системы должно обеспечить повышение качества транспортных услуг, рост пассажиро- и грузопотока, повышение безопасности передвижений и предусматривать повышение технического уровня всех видов транспорта.

Машиностроение и металлообработка.

Машиностроительный комплекс города представлен двумя крупными предприятиями: ОАО «Лимендский судостроительный судоремонтный завод» и ФГУП «Котласский электромеханический завод».

В настоящее время мощности машиностроительного комплекса города Котлас ориентированы на выпуск гражданского судостроения, оборудования для нефтяной и газовой промышленности.

ФГУП «Котласский электромеханический завод» построен в 1970-1978 годах. Основная деятельность завода до 1992 года — серийное изготовление неснаряженных твердотопливных ракетных двигателей. С 1992 года завод дополнительно приступил к освоению и внедрению в производство специальных металлопластиковых баллонов высокого давления, используемых для хранения сжатых газов и жидкостей, применяемых в различных отраслях промышленности.

В 1993 году завод внедряет: изготовление промышленных и бытовых деревообрабатывающих станков, изделий для железнодорожного транспорта, для лесотехнической промышленности, для целлюлозно-бумажной промышленности; изготовление мебели из массива — сосна; внедряет в производство другие виды товаров народного потребления и гражданской продукции.

В настоящее время завод осуществляет следующие виды деятельности: производство авиационной и специальной техники, изготовление продукции производственно-технического назначения, производство товаров народного потребления, производство сосудов высокого давления, грузоподъемных механизмов, производство средств пожаротушения, медицинской техники. Ежегодно на ФГУП «Котласский ЭМЗ» разрабатывается программа развития предприятия.

ОАО «Лимендский судостроительно-судоремонтный завод» основан в 1915 году. Занимается судостроением, ремонтом судов, производством металлических конструкций и изделий, производством товаров народного потребления.

Завод изготавливал мостовые металлоконструкции для строительства моста через реку Северная Двина. По заказам европейских партнеров изготавливает самоходные баржи-контейнеровозы проекта «Европа». Большой объем заказов для ЛССРЗ предоставляют ОАО «Котласский целлюлозно-бумажный комбинат», завод «Северсталь». Круглый год ведутся ремонты судов ОАО «Северное речное пароходство». Изготавливается продукция машиностроения для ремонта и обслуживания Северного магистрального нефтепровода. Также изготавливаются корпуса судов проекта Р-118 («Фонтанки») для рек Санкт-Петербурга.

На предприятии нет серийного производства. В основном это модернизация и новое судостроение.

На заводе осуществляется программа подготовки кадров. Технический отдел предприятия самостоятельно осуществляют подготовку и переподготовку кадров для завода.

В перспективах развития предприятия – увеличение объемов производства за счет увеличения заказов по судостроению.

Увеличение объемов производства на предприятиях машиностроения приводит к острой проблеме нехватке высококвалифицированных кадров.

Дальнейшее развитие отрасли машиностроения и металлообработки возможно за счет:

- наиболее эффективного использования имеющихся возможностей предприятий;
- разработка и внедрение эффективных решений научных, технологических, производственных программ и модернизации оборудования;
- повышения квалификации руководителей и специалистов;
- заключение договоров на производство продукции оборонной промышленности, в том числе экспортной.

Промышленность строительных материалов.

Промышленность строительных материалов представлена предприятием ООО «Котласский завод силикатного кирпича».

В настоящее время предприятие стабильно развивается, постоянно увеличивает объемы выпускаемой продукции и расширяет рынок сбыта.

Прогноз изменения экономической базы.

Развитие современной экономики во многом зависит от того, насколько высока привлекательность того или иного предприятия, отрасли и даже территории.

Благоприятное геоэкономическое положение городского округа «Котлас» расположенного на берегу реки Северная Двина, являющегося крупным железнодорожным узлом, наличие всех транспортных связей и многоотраслевая структура экономики, дает реальные шансы участвовать во всех возможных федеральных и областных программах, привлекать в дополнение к собственным средствам – средства инвесторов, которые помогут предприятиям развиваться и реализовывать свои идеи. Что, в свою очередь, увеличит рост благосостояния района и поможет решить проблему занятости населения.

4.4. Население

Анализ изменения численности населения Вычегодского административного округа (р.л. Вычегодский, д. Слуда, д. Свининская) представлен в таблице 4.3.1. Информация предоставлена Управлением экономического развития администрации МО «Котлас» (по данным Территориального органа Федеральной службы государственной статистики по Архангельской области).

Данные численности населения за последние 5 лет по Вычегодскому административному округу

Таблица 4.3.1

№ п/п	Наименование	2013 год	2014 год	2015 год	2016 год	2017 год
1	2	3	4	5	6	7
1.	р.п Вычегодский	12898	12867	12862	12854	12786
2.	деревня Слуда	39	17	87	85	93
3.	деревня Свининская			7	7	1
4.	Всего по Вычегодскому административному округу	12937	12884	12956	12946	12786

Численность населения на конец 2016 года в сравнении с 2013 годом уменьшилась на 151 человек. Основные причины: старение населения, отток молодых кадров в город, отсутствие или недостаток рабочих мест с высоким и средним уровнем зарплаты, старение и выбытие жилья, неразвитость социальной структуры и др.

Численность постоянно проживающего населения на территории Вычегодского административного округа по состоянию на 01.01.2017 года составила 112880 человек. Общее количество семей (квартир) – 5983, средний состав семьи – 2,2 человека.

Численность постоянного населения города Котлас принята на основании данных таблицы IV.2.1 Генерального плана города Котлас, разработанного ОАО «Головное ХППАП Бюро» г. Вологда 2007-2008 гг.

На 01.01.2017 года население города Котлас составило 61902 человек. Средний состав семьи на 2016 год составляет 2,9 человек согласно данным предоставленным Управлением экономического развития города Котлас.

В общем итоге численность населения городского округа «Котлас», в части территорий административного центра - города Котлас и Вычегодского административного округа по состоянию на 01.01.2017 г., составила 74688 человек. Общее количество семей (квартир) – 26793, средний состав семьи – 2,7 человек.

Естественное движение населения

Основными факторами, определяющими численность населения, является естественное движение (естественный прирост-убыль) населения, складывающееся из показателей рождаемости и смертности.

За последние 5 лет фиксируется естественная убыль населения - превышение смертности над рождаемостью.

Данные естественного движения населения по городскому округу «Котлас» представлены в таблице 4.3.2. Информация предоставлена Управлением экономического развития администрации МО «Котлас» (по данным Территориального органа Федеральной службы государственной статистики по Архангельской области).

Естественное движение населения городского округа «Котлас»

Таблица 4.3.2

Годы	Население всего, чел.	Число родившихся		Число умерших		Естественное движение	
		человек	на 1000 жителей	человек	на 1000 жителей	человек	на 1000 жителей
1	2	3	4	5	6	7	8
<i>Административный центр - город Котлас</i>							
2008	59057	832	14,09	843	14,27	-11	-0,18
2009	58894	834	14,16	843	14,31	-9	-0,15
2010	60562	793	13,09	889	14,68	-96	-1,59
2011	60368	772	12,79	803	13,30	-31	-0,51
2012	60427	809	13,39	888	14,69	-79	-1,30
<i>Вычегодский административный округ - р.п. Вычегодский, дер. Слуда, дер. Свининская</i>							
2008	13227	162	12,25	210	15,88	-48	-3,63
2009	13207	174	13,17	216	16,35	-42	-3,18
2010	12954	177	13,66	205	15,82	-28	-2,16
2011	12951	178	13,74	197	15,21	-19	-1,47
2012	13090	182	13,90	215	16,42	-33	-2,52
<i>Всего по городскому округу «Котлас»</i>							
2008	72284	994	13,75	1053	14,56	-59	-0,81
2009	72101	1008	13,98	1059	14,69	-51	-0,71
2010	73516	970	13,19	1094	14,88	-124	-1,69
2011	73319	950	12,95	1000	13,64	-50	-0,69
2012	73517	991	13,48	1103	15,00	-112	-1,52

За последние 5 лет по городскому округу «Котлас» естественная убыль населения составила 396 человек: родилось – 4913, умерло – 5309 человек. Смертность превысила рождаемость почти в 1,1 раза.

Рождаемость.

Как видно из таблицы, уровень рождаемости год от года не стабилен и колеблется от 12,95 до 13,98 человек на 1000 жителей. Средний уровень рождаемости за последние 5 лет составил 13,47 человек на 1000 жителей.

В целом по городскому округу «Котлас» показатели рождаемости выше аналогичных среднестатистических показателей по стране и области. Так, коэффициент рождаемости за январь - декабрь 2012 года по РФ составил 13,3 человек на 1000 жителей, по Архангельской области – 12,8, а в городском округе «Котлас» почти 13,5.

На естественный прирост населения оказывают влияние многие социально-экономические, биологические и другие факторы: материальный и культурный уровень, положение женщин в обществе, особенности половой и возрастной структуры, государственная политика в области народонаселения и др.

Смертность.

Одной из самых болезненных медико-демографических проблем социального развития современной России остается высокий уровень смертности населения.

Уровень смертности зависит от социально-экономического развития страны, благосостояния населения, развития системы здравоохранения, доступности медицинской помощи и т.д.

В последние 5 лет в городском округе «Котлас» наблюдается повышение уровня смертности с 14,56 до 15,0 человек на 1000 жителей. Средний уровень смертности составил 14,55 человек на 1000 жителей.

Коэффициент смертности по РФ за январь - декабрь 2012 года составил 13,3 человек на 1000 жителей, по Архангельской области – 13,5. Для городского округа «Котлас» этот показатель составляет – 15,0 человек на 1000 жителей. Таким образом, среднее число умерших на 1000 жителей за январь – декабрь 2012 года выше по сравнению с аналогичными показателями для страны и по Архангельской области.

Основными причинами смертности в России за январь-декабрь 2012 года являются: болезни системы кровообращения – 54,9% к общему числу умерших (снижение на 2,5% к 2011 г.); новообразования – 15,2% (снижение на 0,6% к 2011 г.); внешние причины – 9,4% (снижение на 4,8% к 2011 г.), а также болезни органов дыхания – 3,6% (снижение на 5,1% к 2011 г.) и пищеварения – 4,6% (снижение на 0,2% к 2011 г.).

Причиной смертности населения от болезней являются, прежде всего, нездоровый образ жизни, хронический стресс, экономическая нестабильность, некачественное и несбалансированное питание.

Позитивным фактором является продолжающееся с 2004 г. сокращение смертности от внешних причин. В том числе за январь-декабрь 2012 года снизилась смертность по отношению к показателям 2011 года от: самоубийств на 5,3%; убийств на 8,9%; случайных отравлений алкоголем на 14,2%. Но в том числе возросла смертность от всех видов транспортных несчастных случаев – на 1,6%.

Показатель ожидаемой продолжительности жизни умеренно снижался с начала 60-х годов и достиг своего минимума (64 года) в 1994 году. С 1996 года показатель продолжительности жизни начал расти и увеличился к 1998 году на 2,2 года. С 1998 года зафиксировано снижение показателя до 60,9 лет у мужчин и 73,3 лет у женщин (в среднем около 66 лет) в 2000 году.

По данным Росстата за 2007 год мужчины в среднем доживали до 61,4 года, женщины – до 73,9. Средняя продолжительность жизни была зафиксирована на

уровне всего 67,5 года. В 2012 году средняя продолжительность жизни в России составила 70,3 года. Для мужчин – 64,3 года, и для женщин – 76,1. Если сравнить эти показатели, то можно сделать вывод о заметном росте продолжительности жизни россиян – почти на 3 года.

В целом динамика процессов естественного движения населения аналогична общероссийским показателям.

Миграции

Данные миграции населения по городскому округу «Котлас» представлены в таблице 4.3.3. Информация предоставлена Управлением экономического развития администрации МО «Котлас» (по данным Территориального органа Федеральной службы государственной статистики по Архангельской области.)

Миграции населения городского округа «Котлас»

Таблица 4.3.3

Годы	Население всего, чел.	Число прибывших		Число выбывших		Сальдо миграции	
		человек	на 1000 жителей	человек	на 1000 жителей	человек	на 1000 жителей
1	2	3	4	5	6	7	8
Административный центр - город Котлас							
2008	59057	575	9,74	727	12,31	-152	-2,57
2009	58894	554	9,41	708	12,02	-154	-2,61
2010	60562	721	11,91	900	14,86	-179	-2,95
2011	60368	1855	30,73	1951	32,32	-96	-1,59
2012	60427	2060	34,09	1962	32,47	+98	+1,62
Вычегодский административный округ - р.п. Вычегодский, дер. Слуда, дер. Свининская							
2008	13227	188	14,21	125	9,45	+63	+4,76
2009	13207	153	11,58	130	9,84	+23	+1,74
2010	12954	173	13,35	134	10,34	+39	+3,01
2011	12951	343	26,48	321	24,78	+22	+1,70
2012	13090	416	31,78	436	33,31	-20	-1,53
Всего по городскому округу «Котлас»							
2008	72284	763	10,55	852	11,78	-89	-1,23
2009	72101	707	9,81	838	11,62	-131	-1,81
2010	73516	894	12,16	1034	14,06	-140	-1,90
2011	73319	2198	29,98	2272	30,99	-74	-1,01
2012	73517	2476	33,68	2398	32,62	+78	+1,06

За последние годы наблюдается отрицательное сальдо миграции в целом по городскому округу «Котлас», при этом население выбывает из города Котлас и сельской местности (д. Слуда и д. Свининская), в поселке Вычегодский, наоборот, наблюдается положительный приток мигрантов. Статистические данные не дают структуру оттока и притока мигрантов. Возможно, что уезжают на учебу в областной центр и дальше молодые и способные выпускники школ города, а замещение происходит за счет менее

подготовленных людей – основное движение мигрантов происходит в пределах России и внутри Архангельской области.

Возрастная структура населения - это распределение численности населения по возрастным группам.

Данные по возрастным группам населения Вычегодского административного округа (р.п. Вычегодский, д. Слуда, д. Свининская) за 2010 год приведены в таблице 4.3.4. Информация предоставлена Отделом экономического анализа и прогнозирования Комитета по экономике, жилищной и тарифной политике Управления экономики и городского хозяйства администрации МО «Котлас» от 08.05.2013 года (по данным территориального отдела Федеральной службы государственной статистики по Архангельской области).

Возрастная структура населения Вычегодского административного округа (2010 год)

Таблица 4.3.4

№ п/п	Населенный пункт	Возраст	Численность населения, чел.	В том числе:	
				мужчин	женщин
1	2	3	4	5	6
1.	рабочий посёлок Вычегодский	0 – 2 лет	479	252	227
		2 – 6 лет	486	252	234
		7 – 15 лет	1026	508	518
		16 – 17 лет	266	130	136
		18 – 55 лет (Ж) 18 – 60 лет (М)	7914	4002	3912
		Старше 55 лет (Ж) Старше 60 лет (М)	2910	786	2124
		Итого:	13081	5930	7151
2.	деревни Слуда и Свининская	0 – 2 лет	1	1	-
		2 – 6 лет	2	2	-
		7 - 15 лет	6	1	5
		16 – 17 лет	1	-	1
		18 – 55 лет (Ж)	78	36	42
		18 – 60 лет (М)			
		Старше 55 лет (Ж) Старше 60 лет (М)	-	-	-
		Итого;	88	40	48
3.	Всего населения по Вычегодскому административному округу:		13169	5970	7199
	В т.ч.:	0 - 2 лет	480	253	227
		2 - 6 лет	488	254	234
		7 - 15 лет	1032	509	523
		16 - 17 лет	267	130	137
		18 – 55 лет (Ж) 18 – 60 лет (М)	7992	4038	3954
		Старше 55 лет (Ж) Старше 60 лет (М)	2910	786	2124

Данная таблица показывает, что положительным моментом на современном этапе является большой процент людей трудоспособного возраста – 60,7%. Процент молодого населения до 17 лет – 17,2% от общего числа. Дети дошкольного возраста до 6 лет составляют – 7,3%. Граждане, старше трудоспособного возраста составляют 22,1%.

Отношение числа лиц старше трудоспособного возраста к численности лиц моложе трудоспособного возраста перевешивает почти в 1,3 раза.

При снижении доли населения в возрасте моложе трудоспособного свидетельствует о недолговечности роста доли трудоспособных возрастов в общей численности населения. С выходом на пенсию многочисленных возрастных групп и грядущим вступлением в трудоспособный возраст малочисленных поколений в ближайшие годы будет снижаться и доля населения в трудоспособном возрасте.

Половая структура населения остается относительно стабильной. Средние показатели половой структуры населения:

- женщин 54,7% (7199 чел.);

- мужчин 45,3% (5970 чел.).

Половая структура населения Вычегодского административного округа характеризуется преобладанием женщин. Рост доли женщин напрямую связан с увеличением доли населения в возрасте старше трудоспособного: в старших возрастах в структуре населения доминируют женщины, средняя продолжительность жизни которых выше, чем у мужчин. На 1000 мужчин в старших возрастах приходится 2702 женщины.

Результаты анализа изменения численности и состава населения позволяет сделать вывод, что одной из основных проблем, препятствующим в долгосрочной перспективе поступательному развитию экономики, является сокращение населения. При сохранении существующих тенденций развития демографических процессов на территории Вычегодского административного округа уже в ближайшей перспективе возникнет нехватка трудовых ресурсов, необходимых для функционирования социально-экономического комплекса.

Половозрастной состав населения города Котлас представлен в таблице

4.3.5. Данные приведены на основании таблицы IV.2.3 Генерального плана города Котлас, разработанного ОАО «Головное ХППАП Бюро» г. Вологда 2007- 2008 гг.

Половозрастной состав населения города Котлас

Таблица 4.3.5

Возраст	Численность населения всего, чел.	Мужчины	Женщины
1	2	3	4
Всего населения по г. Котлас:	59348	27098	32250
В том числе в возрасте:			
0-1 лет	1155	613	542
2-4 лет	1511	754	757
5-15 лет	7702	3937	3765
16-19 лет	4315	1997	2318
20-54 лет	32907	15846	17061
55-59 лет	1814	852	962
60 лет и старше	9944	3099	6845

На момент разработки генерального плана города Котлас, доля школьников из общей численности населения составила 14,3%, детей дошкольного возраста – 7,1%, пенсионеров – 18,4%, лиц трудоспособного возраста – 60,2%. Численность лиц моложе трудоспособного возраста преобладает над числом лиц старше трудоспособного возраста более чем в 1,1 раза.

Половозрастная структура населения городского округа «Котлас» представлена в таблице 4.3.6.

Половозрастная структура населения городского округа «Котлас»

Таблица 4.3.6

№ п/п	Наименование	Численность населения	
		Чел.	%
1	2	3	4
1.	Административный центр - город Котлас, всего:	59348	81,9
	в том числе:		
	Мужчин	27098	45,66
	Женщин	32250	54,34
	Дети дошкольного возраста	4214	7,1
	Дети школьного возраста	8487	14,3
	Граждане трудоспособного возраста	35727	60,2
	Граждане старше трудоспособного возраста	10920	18,4
2.	Вычегодский административный округ, всего:	13090	18,1
	в том числе:		
	рабочий поселок Вычегодский	12998	18,0
	деревня Слуда	85	0,1
	деревня Свининская	7	
	Мужчин	5930	45,3
	Женщин	7160	54,7
	Дети дошкольного возраста	955	7,3
	Дети школьного возраста	1296	9,9
	Граждане трудоспособного возраста	7946	60,7
	Граждане старше трудоспособного возраста	2893	22,1
3.	Всего населения городского округа «Котлас»:	72438	100
	в том числе:		
	Мужчин	33028	45,6
	Женщин	39410	54,4
	Дети дошкольного возраста	5169	7,1
	Дети школьного возраста	9783	13,5
	Граждане трудоспособного возраста	43673	60,3
	Граждане старше трудоспособного возраста	13813	19,1

Данная таблица показывает, что положительным моментом на современном этапе является большой процент людей

трудоспособного возраста – 60,3%. Процент молодого населения до 17 лет – 20,6% от общего числа. Дети дошкольного возраста до 6 лет составляют – 7,1%. Граждане старше трудоспособного возраста составляют 19,1%.

Численность лиц моложе трудоспособного возраста преобладает над числом лиц старше трудоспособного возраста почти в 1,1 раза.

Возрастная структура населения, в которой доля населения в возрасте до 17 лет превышает долю населения в возрасте 55 лет и старше, является прогрессивной, что обеспечивает возможность численного роста населения.

Средние показатели половой структуры населения:

- женщин 54,4% (39449 чел.);

- мужчин 45,6% (33068 чел.).

Половая структура населения городского округа «Котлас» характеризуется преобладанием женщин. Рост доли женщин напрямую связан с увеличением доли населения в возрасте старше трудоспособного: в старших возрастах в структуре населения доминируют женщины, средняя продолжительность жизни которых выше, чем у мужчин. На 1000 мужчин в старших возрастах приходится 2553 женщины

Возрастная структура населения играет важную роль в демографических процессах, влияя на величину всех демографических показателей. Так, при относительно повышенной процентной доли молодежи в составе населения (если прочие условия равны) будет наблюдаться высокий уровень брачности и рождаемости и низкий уровень смертности (поскольку, вполне естественно, молодые люди реже болеют и еще реже умирают). Возрастная структура играет активную роль не только в демографических, но во всех социальных процессах. С возрастом связаны психология, эмоциональность, в какой-то степени - разум человека.

1.5 Жилищный фонд

Характеристика существующего жилищного фонда с постоянно проживающим населением по Вычегодскому административному округу (р.п. Вычегодский, д. Слуда, д. Свининская) представлена в таблице 4.4.1. Материалы предоставлены Отделом архитектуры и градостроительства Комитета по управлению имуществом администрации МО «Котлас» от 20.05.2013 г. (на основании данных МП «ПУ ЖКХ п. Вычегодский» и Котласского отделения «Бюро технической инвентаризации» ГУПАО «БТИ» от 15.05.2013 г. № 02- 37/485).

Характеристика жилищного фонда Вычегодского административного округа

Таблица 4.4.1

№ п/п	Населенный пункт	Тип домов	Этажность, кол-во квартир, материал стен	Кол-во домов	Кол-во квартир	Площадь жилищного фонда, м2
1	2	3	4	5	6	7
1.	р.п. Вычегодский (в ведении МО «Котлас» по состоянию на 01.05.2013 г.)	Секционные	5-эт. кирпичные	31	2539	121182,20
			5-эт. панельные	11	1015	50747,80
			4-эт. кирпичные	10	445	18223,10
			3-эт. кирпичные	6	144	8679,10
			3-эт. шлакоблочные	3	102	4942,70
			2-эт. кирпичные	10	118	7645,10
			2-эт. шлакоблочные	20	269	11818,30
			2-эт. деревянные	21	216	11215,80
			1-эт. деревянные	106	336	15552,60
			1-эт. 2 кв. деревянные	3	6	235,40
			Итого:	221	5190	250242,10
	р.п. Вычегодский (в ином ведении)	Секционные	3-эт. 18-кв. кирпичные	1	18	1092,00
			2-эт. 24-кв. деревянные	1	24	491,70
			2-эт. 16-кв. шлакобет.	2	32	1258,60
			2-эт. 4-кв. кирпичные	1	4	312,80
			2-эт. 2-кв. кирпичные	1	2	463,20
			1-эт. 7-кв. деревянные	1	7	174,90
			1-эт. 4-кв. деревянные	5	20	820,80
			1-эт. 3-кв. деревянные	1	3	201,10
			1-эт. 2-кв. деревянные	7	14	534,10
			Итого:	20	124	5349,20
		Усадебные	2-эт. 1-кв. кирпичные	18	18	3826,80
			2-эт. 1- кв. деревянные	2	2	417,70
1-эт. 1-кв. кирпичные	11		11	1076,30		
1-эт. 1-кв. керамзитобет.	2		2	586,70		
1-эт. 1-кв. деревянные	551		551	22895,60		
Итого:	584	584	28803,10			
Итого жилищного фонда по р.п. Вычегодский				825	5898	284394,40
В том числе:						
Секционная жилая застройка				241	5314	255591,30
Усадебная жилая застройка				584	584	28803,10

2.	д. Слуда	Секционные	1-эт. 4-кв. деревянные	1	4	106,60		
			1-эт. 3-кв. деревянные	3	9	488,40		
			1-эт. 2-кв. деревянные	5	10	513,80		
			Итого:	9	23	1108,80		
		Усадебные	1-эт. 1-кв. деревянные	50	50	2309,20		
			Итого:	50	50	2309,20		
Итого жилищного фонда по д. Слуда:				59	73	3418,00		
В том числе:								
Секционная жилая застройка				9	23	1108,80		
Усадебная жилая застройка				50	50	2309,20		
3.	д. Свининская	Усадебные	1-эт. 1-кв. кирпичные	1	1	21,60		
			1-эт. 1-кв. деревянные	11	11	408,70		
			Итого:	12	12	430,30		
		Итого жилищного фонда по д. Свининская:				12	12	430,30
		В том числе:						
Усадебная жилая застройка				12	12	430,30		
4.	Всего жилищного фонда по Вычегодскому административному округу:			896	5983	288242,70		
	В том числе:							
	Секционная жилая застройка:				250	5337	256700,10	
	Усадебная жилая застройка:				646	646	31542,60	

Суммарная общая площадь действующего жилищного фонда Вычегодского административного округа составляет 288242,70 м². Общее число постоянно проживающих – 13090 человек. Средняя обеспеченность общей площадью жилищного фонда – 22,0 м²/чел.

Можно сделать вывод, что жилищный фонд по Вычегодскому административному округу характеризуется достаточно высокими показателями по количеству кв.м общей площади на человека.

Данные амортизации существующего жилищного фонда по Вычегодскому административному округу представлены в таблице 4.4.2. Материалы предоставлены Отделом архитектуры и градостроительства Комитета по управлению имуществом администрации МО «Котлас» от 20.05.2013 г. (на основании данных Котласского отделения «Бюро технической инвентаризации» ГУПАО «БТИ» от 15.05.2013 г. № 02-37/485).

Амортизация существующего жилищного фонда Вычегодского административного округа

Таблица 4.4.2

№№ п/п	Населенный пункт	Материал стен	Этажность	Физический износ жилищного фонда (м ²)		
				0-30%	30-60%	Свыше 60%
1	2	3	4	5	6	7
1.	р.п. Вычегодский	Кирпичные	5	147873,1	15397,9	-
		Крупнопанельные	5	62281,9	-	-
		Кирпичные	4	18246,6	2916,3	-
		Кирпичные	3	3588,2	5410,4	-
		Шлакобетонные	3	-	7415,3	-
		Кирпичные	2	4344,4	9293,9	-
		Крупнопанельные	2	192,9	-	-
		Мелкие бет.блоки	2	1522,0	6443,9	-
		Каркасно-панельные	2	706,8	-	-
		Шлакоблочные	2	-	5237,3	-
		Рубленые	2	2555,0	8963,1	2399,9
		Кирпичные	1	1253,6	37,4	-
		Крупнопанельные	1	586,7	-	-
		Дощатые	1	14,8	104,5	55,8
		Рубленые	1	6737,8	24999,8	9639,1
		Сборно-щитовые	1	192,2	390,9	621,9
		Каркасно-засыпные	1	11,7	69,2	180,0
		Каркасно-обшивные	1	35,4	55,4	-
		Каркасно-панельные	1	-	-	37,6
		Шлакоблочные	1	-	34,1	-
		Смешанные	1	-	-	146,2
Итого по р.п. Вычегодский:				250143,1	86769,4	13080,5
2.	д. Слуда	Рубленые	1	423,7	2288,9	730,8
	Итого по д. Слуда:				423,7	2288,9

3.	д. Свининская	Кирпичные	1	21,6	-	-
		Рубленые	1	33,6	-	375,1
	Итого по д. Свининская:			55,2	-	375,1
Всего по Вычегодскому административному округу:				250622,0	89058,3	14186,4
				353866,7		

По материалу стен – основная масса жилищного фонда имеет кирпичные стены – 58,9%. Жилищный фонд с панельными стенами составляет 17,8%, с деревянными – 17,1%. На жилую застройку со стенами из шлакоблоков и бетонных блоков приходится 5,8%. Жилые дома с каркасными стенами составляют 0,4%.

По степени износа – жилищный фонд с постоянно проживающим населением находится в удовлетворительном состоянии – 70,8% (250622,00 м²) его имеет износ до 30%. Жилищный фонд с износом свыше 60 % составляет – 4,0% (14186,40 м²).

Характеристика жилищного фонда административного центра города Котлас приведена в таблице 4.4.3. Данные приняты на основании материалов таблицы V.4.1. Генерального плана города Котлас, разработанного ОАО «Головное ХППАП Бюро» г. Вологда 2007-2008 гг.

Характеристика жилищного фонда города Котлас

Таблица 4.4.3

№п/п	Материал стен	Количество домов, шт.	Количество квартир, шт.	Общая площадь, м ²
1	2	3	4	5
Секционная жилая застройка:				
1.	Арболит	8	132	6031,80
2.	Древесина	624	4669	203067,80
3.	Ж/б блоки	1	10	406,80
4.	Ж/б панели	48	4167	210623,80
5.	Керамический кирпич	20	988	42386,80
6.	Силикатный кирпич	188	12296	539855,00
7.	Шлакобетон	64	569	25694,70
8.	Смешанный тип	86	1701	73338,90
9.	Итого по секционной жилой застройке:	1039	24532	1101405,60
Усадебная жилая застройка:				
10.	Кирпич	58	58	3110,40
11.	Древесина	2201	2201	118268,10
12.	Смешанный тип	2	2	121,50
13.	Итого по усадебной жилой застройке:	2261	2261	121500,00
14.	Всего жилищного фонда г. Котлас	3300	26793	1222905,60
В том числе:				
Секционная жилая застройка:		1039	24532	1101405,60
Усадебная жилая застройка:		2261	2261	121500,00

По данным городской администрации на 12.03.2007 г. жилищный фонд города Котлас составил 1222905,60 м². Большая часть жилищного фонда приходится на секционную застройку – 1101405,60 м², что составляет 90% от общей площади жилищного фонда. Общее число постоянно проживающих – 59348 человек. Средняя обеспеченность общей площадью жилищного фонда по городу Котлас – 20,6 м²/чел.

Можно сделать вывод, что жилищный фонд административного центра - город Котлас характеризуется достаточно высокими показателями по количеству кв.м общей площади на человека.

Амортизация жилищного фонда административного центра - город Котлас приведена в таблице 4.4.4. Данные приняты на основании материалов таблицы V.4.2. Генерального плана города Котлас, разработанного ОАО «Головное ХППАП Бюро» г. Вологда 2007-2008 гг.

Амортизация жилищного фонда города Котлас

Таблица 4.4.4

№№ п/п	Материал стен	Физический износ жилищного фонда, м ²		
		0-30%	30-60:	свыше 60%
1	2	3	4	5
город Котлас:				
1.	Арболит	4337,6	1694,2	-
2.	Древесина	46972,11	96048,28	60047,37
3.	Ж/б блоки	-	406,8	-
4.	Ж/б панели	210623,8	-	-
5.	Керамический кирпич	18076,2	24310,61	-
6.	Силикатный кирпич	490600,67	24965,33	-
7.	Шлакобетон	2166,50	17767,98	5760,2

8.	Смешанный тип	44870,7	22383,93	6084,3
	Всего	817647,58	187577,13	71891,87
		1077116,50		

Физический износ индивидуального жилищного фонда по данным городского архитектора на 28.02.2008 г. составил: 758 домов - 30%, 1271 дом - 31-

65%, 556 домов - 66-70%, 73 дома – более 70%.

Как видно из приведенных выше исходных данных, 75,9% многоквартирных домов находится в хорошем состоянии, 17,4% - в удовлетворительном, 6,7% - в ветхом. Индивидуальный жилищный фонд на 33,5% находится в хорошем состоянии, 56,2% - в удовлетворительном и 10,3% в ветхом и крайне ветхом.

В итоге общая площадь жилищного фонда городского округа «Котлас» составила 1511148,30 м². Общее число постоянно проживающих – 72438 человек. Средняя обеспеченность общей площадью жилищного фонда составила 20,86 м²/чел.

Сведения об индивидуальном строительстве за последние 5 лет по Вычегодскому административному округу представлены в таблице 4.4.5. Материалы предоставлены Отделом архитектуры и градостроительства Комитета по управлению имуществом администрации МО «Котлас».

Сведения индивидуального строительства Вычегодского административного округа

Таблица 4.4.5

Годы	Населенный пункт	Отведено участков, шт.	Кол-во, га	Число выстроенных домов	Общая пл. выстр.домов, м ²
1	2	3	4	5	6
2008	п. Вычегодский	4	0,44	6	1056,00
	д. Слуда	-	-	1	86,30
	д. Свининская	-	-	-	-
2009	п. Вычегодский	-	-	6	1298,20
	д. Слуда	-	-	-	-
	д. Свининская	-	-	-	-
2010	п. Вычегодский	3	0,34	5	896,30
	д. Слуда	-	-	-	-
	д. Свининская	-	-	-	-
2011	п. Вычегодский	3	0,35	4	193,60
	д. Слуда	-	-	-	-
	д. Свининская	-	-	-	-
2012	п. Вычегодский	-	-	2	547,00
	д. Слуда	-	-	-	-
	д. Свининская	-	-	-	-

В настоящее время приоритетным является строительство индивидуального жилья, которое позволяет увеличить темпы жилищного строительства. Строительство индивидуального жилья ведётся в основном силами населения за счёт собственных средств и с привлечением механизмов субсидирования, ипотечного кредитования. Всего за период с 2008 по 2012 годы отведено под индивидуальное строительство 10 земельных участков площадью 1,13 га, построено 24 дома общей площадью 4077,40 м².

4.4. Культурно-бытовое обслуживание

В таблице 4.5.1 представлены данные, характеризующие обеспеченность населения Вычегодского административного округа учреждениями социального и культурно-бытового обслуживания. Исходные данные предоставлены Отделом архитектуры и градостроительства Комитета по управлению имуществом администрации МО «Котлас» от 01.07.2013 года.

Учреждения культурно-бытового обслуживания по Вычегодскому административному округу (р.п. Вычегодский)

Таблица 4.5.1

№№ п/п	Наименование учреждения	Эксплуатационные показатели			Фактическая вместимость на 1000 жителей (мест)	Норма СНиП на 1000 жителей	Примечание
		Ед. изм.	Нормативная вместимость	Фактическая вместимость			
1	2	3	4	5	6	7	8
Детские сады, детские сады-ясли							
1.	МДОУ «Детский сад комбинированного вида № 28 «Золотой ключик», ул. Загородная, д. 3	мест	260	245	18,72	70% от возр. групп	1 спец., 69 раб. мест

2	МДОУ «Детский сад № 54 «Семицветик», ул. Энгельса, д. 67а	мест	110	130	9,93	70% от возр. групп	1 спец., 36 раб.мест
3.	МДОУ «Детский сад комбинированного вида № 101 «Солнышко», ул. Ульянова, д.20	мест	115	87	6,64	70% от возр. групп	1 спец., 37 раб.мест
4.	МДОУ «Детский сад № 109 «Сказка», ул. Ульянова, д.33	мест	130	148	11,31	70% от возр. групп	1 спец., 42 раб.мест
5.	МДОУ «Детский сад № 165 «Колокольчик», ул. Ленина, д. 40-а	мест	110	123	9,4	70% от возр. групп	1 спец., 38 раб.мест
	Итого:	мест	725	733	56,0		5 объектов, 222 раб.мест
Общеобразовательные школы							
1.	МОУ «Средняя общеобразовательная школа № 4 им. Ю.А.Гагарина», ул. Ульянова, д. 31	мест	520	429	32,8	100% от возрастных групп	1 спец., 62 раб.мест
2.	МОУ «Средняя общеобразовательная школа № 75», ул. Медицинская, д. 12	мест	280 (в одну смену)	393	30,0	100% от возрастных групп	1 спец., 43 раб.мест
3.	МОУ «Средняя общеобразовательная школа № 91», ул. Ленина, д. 39.	мест	300 (в одну смену)	365	27,8	100% от возрастных групп	1 спец., 48 раб.мест
	Итого:	мест	1100	1187	90,6		3 спец., 153 раб.мест
4.	ГОУ «Вычегодская специальная (коррекционная) общеобразовательная школа-интернат I и II вида», ул. Ульянова, 35	объект	-	1	-	По заданию на проектир.	Гл. корпус S=3459,5 м ² Хоз.корпус S=422,3 м ²
Внешкольные учреждения							
1.	МОУ ДОД «Вычегодская детская музыкальная школа № 46», ул. Ленина, д. 60	мест	218	218	16,6	10% от числа школьников	1 присп., 35 раб.мест
2.	Клуб по месту жительства «Юниор», ул. Ленина, д. 51	объект	-	1	-	По заданию на проектир	1 присп., 1 раб.мест
Средние специальные и профессионально-технические учебные заведения							
1.	ГУ «Профессиональное училище № 4», ул. Ульянова, д. 37:	мест	-	Нет данных	-	По заданию	4 спец.корпуса S=4081,1 м ² S=2649,1 м ² S=3593,9 м ² S=233,7 м ²
Физкультурно-оздоровительный комплекс							
1	Сооружение-комплекс «Дом физкультуры поселка Вычегодский», ул. Ульянова, 25-а.	м ² пл.зала	810,00	810,00	61,9	75 м ² пл. пола зала	1 спец., 14 раб.мест
2.	Спортивный зал (в ведении МО «Котлас»), ул. Ульянова, д. 24	м ² пл.пола	110,80	110,80	8,4	75 м ² пл. пола зала	1 встроенное
	Итого:	м ² пл.пола	920,80	920,80	70,3		2 объекта
Спортивные сооружения							
1.	Сооружение-комплекс «Дом физкультуры пос. Вычегодский» в составе:						
1.1	Футбольное поле с легкоатлетическим ядром	га	0,90	0,90	0,07	0,7-0,9 га	Специальное

1.2	Открытая городская площадка	га	0,05	0,05	0,01	0,7-0,9 га	Специальное
1.3	Открытая универсальная площадка	га	0,08	0,08		0,7-0,9 га	Специальное
1.4	Запасное футбольное поле	га	0,24	0,24	0,02	0,7-0,9 га	Специальное
1.5	Запасное футбольное поле	га	0,125	0,125	0,01	0,7-0,9 га	Специальное
2.	Хоккейный корт МУ «СК «Салют» с раздевалками, ул. Загородная, 1-а	га	0,18	0,18	0,01	0,7-0,9 га	Специальное, 6 раб.мест
	Итого:	га	1,575	1,575	0,12	0,7-0,9 га	
Культурно-просветительские учреждения							
1.	МУК «Вычегодский Дом культуры»	мест	250	250	19,1	80 мест	1 спец., 31 раб.мест
2.	Библиотека-филиал № 6, ул. Ульянова, 24	тыс.ед. хр.	17,759	17,759	1,356	4,5-5,0 тыс. ед. хранения	1 присп., 3 раб.мест
		мест	24	24	1,8		
Учреждения здравоохранения							
1.	ГБУЗ АО «Котласская центральная городская больница имени святителя Луки (В.Ф. Войно-Ясенецкого)»:						
1.1	Терапевтическое отделение поликлиники, ул. Энгельса, д. 73	посещений в смену	53	27	2,0	По заданию на проектир.	1 спец., 8 раб.мест
1.2	Педиатрическое отделение № 3 детской поликлиники, ул. Гагарина, д. 12	посещений в смену	150	67	5,1	По заданию на проектир.	1 спец., 31 раб.мест
2.	НУЗ «Отделенческая поликлиника на станции Сольвычегодск ОАО «РЖД» ул. Ленина, 17:						Участок 2,32 га
2.1	Главный корпус поликлиники	посещений в смену	300	300	22,9	По заданию на проектир.	1 спец., 106 раб.мест
2.2	Поликлиника корпус № 2	посещений в смену	30	28	2,1	По заданию на проектир.	1 спец., 4 раб.мест
3.	ООО «Смайл», ул. Ленина, д. 47	объект	-	1	-	По заданию на проектир.	
4.	Стоматологический кабинет (ИП Свиридова Т.А.) ул. Ленина, д. 47	объект	-	1	-	По заданию на проектир.	1 дрисп., S=29,4 м ²
Санитарно-эпидемиологическая станция							
1.	Санитарно-эпидемиологическая станция, ул. Ленина, д. 50	объект	-	1	-	По заданию на проектир.	1 встроенное, S=160,1 м ²
Аптеки							
1.	Аптека ул. Ленина, д. 52	объект	-	1	-	По заданию на проектир.	1 дрисп., S=83,8 м ²
Учреждения социального обслуживания и социальной защиты							
1.	ГСУ СО системы соцзащиты населения АО «Вычегодский психоневрологический интернат», ул. Ульянова, д. 30	объект	-	1	-	По заданию на проектир.	4 спец., S=2946 м ² , S=421,6 м ² , S=16,2 м ²
Предприятия бытового обслуживания							
1.	Ремонт обуви ул. Загородная, д. 1	раб.мест	-	Нет данных	-	9 раб.мест	1 встроенное, S=55,7 м ²
2.	Парикмахерская, ул. Ульянова, д. 22	раб.мест	-	Нет данных	-	9 раб.мест	1 встроенное, S=90,9 м ²
Бани							
1.	Баня (МП «ПУ ЖКХ пос. Вычегодский») ул. Ленина, 186	мест	-	Нет данных	-	3 места	1 спец., S=444,5 м ²
Пожарные депо							

1.	Пожарное депо (3 отдел военизированной охраны Сев. ЖД)) ул. Энгельса, 9	ед.техники	2	2	0,15	1 ед. техники	1 спец., 23 раб.мест
Административные здания учреждений и организаций							
1.	Сольвыгодская дистанция гражданских сооружений ОАО «РЖД» р.п. Вычегодский:						
1.1	Административное здание, ул. 8-е Марта, 13	раб.мест	-	113	8,6	По заданию на проектир	Специальное
1.2	Административное здание ул. Ленина, 17, корп.9	раб.мест	-	7	0,5	По заданию на проектир	Специальное
1.3	Административное бытовое здание, ул. Парковая, 7	раб.мест	-	124	9,4	По заданию на проектир	Специальное, S=2661,4 м ²
1.4	Здание служебно- техническое сетевого района ст. Сольвыгодск, ул. Строительная, 1-6	раб.мест	-	77	5,8	По заданию на проектир	Специальное
1.5	Здание административно- управленческое, ул. Энгельса, 53	раб.мест	-	37	2,8	По заданию на проектир.	Приспособл., 37 раб.мест
2.	Сольвыгодская дистан- ция гражд.соор. Северной дирекции по эксплуатации зданий и соор. Сев. ЖД – филиал ОАО «РЖД»:						
2.1	Административное здание ул. Ленина, 23, фл. 1	раб.мест	-	23	1,7	По заданию на проектир	Специальное
2.2	Административное здание ул. Театральная, д. 2м	раб.мест	-	78	5,9	По заданию на проектир	Специальное
2.3	Административное здание ул. Ульянова, д. 21	раб.мест	-	90	6,8	По заданию на проектир	Специальное S=2287,1 м ²
3.	Административное здание МП «ПУ ЖКХ пос. Вычегодский» ул. Ленина, д. 30	объект	-	1	-	По заданию на проектир	Приспособл., S=926,6 м ²
4.	Помещение Администра- ции МБУ «Участок благоустройства ВАО» ул. Ленина, д. 53-а	объект	-	1	-	По заданию на проектир	Приспособл., S=64,4 м ²
5.	Помещение Администра- ции Вычегодского административного округа ул. Энгельса, д. 63	объект	-	1	-	По заданию на проектир	Приспособл, S=253 м ²
6.	Сольвыгодский отдел Ярославской дирекции мат- технич. обеспечения СП Росжелдорснаб – филиала ОАО «РЖД»:						
6.1	Здание административное материального склада ст. Сольвыгодск ул. Привокзальная, 1-а	раб.мест	-	14	1,0	По заданию на проектир	Специальное
6.2	Здание бытовое материального склада ст. Сольвыгодск ул. Привокзальная, 1-а	раб.мест	-	2	15,2	По заданию на проектир	Специальное

Продолжение таблицы 4.5.1

№№ п/п	Наименование учреждения	Эксплуатационные показатели			Факти- ческая вместим- ость на 1000 жителей (мест)	Норма СНиП на 1000 жителей	Примечание
		Ед. изм.	Норма- тивная вместим- ость	Факти- ческая вместим- ость			
1	2	3	4	5	6	7	8
6.3	Здание административное базы топлива ст. Сольвычегодск ул. Привокзальная, 1-в	раб.мест	-	6	45,8	По заданию на проектир	Специальное
7.	ФГП «Ведомственная охрана ж/д транспорта РФ» р.п. Вычегодский:						
7.1	Здание стрелковой команды ул. Привокзальная, д. 20	объект	-	1	-	По заданию на проектир	Специальное, S=277,4 м ²
7.2	Здание стрелковой команды ул. Энгельса, д. 7	объект	-	1	-	По заданию на проектир	Специальное, S=351,7 м ²
Железнодорожный вокзал							
1.	Здание железнодорожного вокзала, р.п. Вычегодский, ул. Театральная, 2-б	объект	-	1	-	По заданию на проектир	Специальное, 23 раб.мест S=374,7 м ²
2.	Станция «Пырский» ул. Пырская, 51-а	объект	-	1	-	По заданию на проектир	Специальное
Ветеринарные пункты							
1.	Котласский пограничный контрольный ветеринарный пункт ул. Привокзальная, д. 89	объект	-	1	-	По заданию на проектир	Специальное S=81,5 м ²
2.	Ветеринарный пункт ул. Энгельса, д. 37	объект	-	1	-	По заданию на проектир	Встроенное, S=43,6 м ²
Почтовые отделения связи							
1.	Почтовое отделение связи ул. Загородная, д. 1	объект	-	1	-	По заданию на проектир.	Встроенное, S=35,4 м ²
2.	Почтовое отделение связи ул. Энгельса, д. 73	объект	-	1	-	По заданию на проектир.	Встроенное, S=173,8 м ²
3.	Здание Дома связи ст. Сольвычегодск, ул. Ульянова, д. 23	объект	-	1	-	По заданию на проектир	Специальное
4.	Здание Дома связи р.п. Вычегодский, ул. Парковая, д. 5	объект	-	1	-	По заданию на проектир	Специальное
Банки							
1.	Банк СГБ ул. Ульянова, д. 5	операц. окно	-	Нет данных	-	1 окно на 2-3 тыс. жит.	
2.	Банк ул. Загородная, д. 2	операц. окно	-	Нет данных	-	1 окно на 2-3 тыс. жит.	Приспособл.
3.	Сберкасса (ОАО «Акционерный коммерческий Сбербанк РФ»), ул. Ульянова, д. 15-а	операц. окно	-	Нет данных	-	1 окно на 2-3 тыс. жит.	Встроенное, S=314,2 м ²
Учреждения торговли							
1.	Магазины продовольственных, промтоваров, смешанных товаров р.п. Вычегодский	торг.пл.м ²	8792,10	8792,10	671,6	280 м ² торг.пл.	45 объектов
Предприятия общественного питания							
1.	Закусочная (ТПО «Сольвычегодское») ул. Ленина, д. 41	пос.мест	12	12	0,9	40 мест	Специальное 2 раб.мест

2.	Столовая «Турист» (ТПО «Сольвычегодское») ул. Энгельса, д. 7	пос.мест	36	36	2,7	40 мест	Специальное 13 раб.мест
3.	Кафе ул. Ульянова, д. 27а	пос.мест	-	Нет данныз	-	40 мест	Специальное S=143,6 м ²
	Итого:	пос.мест	48	48	3,6	40 мест	3 объекта, 15 раб.мест
Культовые объекты							
1.	Храм Тихвинской иконы Божьей Матери ул. Энгельса, д. 11-а	объект	-	-	-	По заданию на проектир.	Специальное S=226,8 м ²

Образование и воспитание

Образовательная система Вычегодского административного округа – совокупность образовательных и воспитательных учреждений, призванных удовлетворить запросы населения в образовательных услугах и качественном специальном образовании.

Структура образовательных учреждений состоит из:

- учреждений детского дошкольного образования;
- общеобразовательных школьных учебных заведений;
- учреждения дополнительного образования.

Детские дошкольные учреждения.

В настоящее время в р.п. Вычегодский имеется 5 детских дошкольных учреждения нормативной вместимостью 725 мест. Фактическая посещаемость 733 ребенка. Детские сады перегружены на 1,1%.

Общеобразовательные школы.

На данный момент в р.п. Вычегодский обучение детей ведется в трех МОУ. Общая проектная ёмкость 1100 мест. Фактическая посещаемость 1187 человек. Школы перегружены на 7,9% - 87 мест.

Учреждения внешкольного образования.

В поселке Вычегодский действует МОУ ДОД «Вычегодская детская музыкальная школа № 46» с количеством мест – 218. Обеспеченность населения местами в учреждениях внешкольного образования достаточна по нормативным рекомендациям.

Здравоохранение

Учреждения здравоохранения Вычегодского административного округа представлены объектами: ГБУЗ АО «Котласская центральная городская больница имени святителя Луки (В.Ф. Войно-Ясенецкого)» и НУЗ «Отделенческая поликлиника на станции Сольвычегодск ОАО «РЖД».

Обеспеченность населения учреждениями здравоохранения достаточна по нормативным рекомендациям.

Учреждения социального обслуживания и социальной защиты

Основными направлениями деятельности в сфере социальной защиты населения являются социальное обслуживание и поддержка пожилых граждан, ветеранов и инвалидов, социальная защита семьи, женщин и детей.

В поселке Вычегодский из объектов социальной сферы расположено ГСУ СО системы соцзащиты населения АО «Вычегодский психоневрологический интернат».

Физкультурно-оздоровительный комплекс и спортивные сооружения

Для развития Вычегодского административного округа важную роль играют состав, ёмкость и размещение объектов спорта, которые способствуют поддержке высокого имиджа поселка в «большом» спорте и подготовке молодых спортсменов.

В настоящее время на территории р.п. Вычегодский обеспеченность физкультурно-оздоровительными сооружениями близка к нормативным.

В поселке расположено шесть открытых спортивных сооружений. Обеспеченность населения открытыми спортивными сооружениями, для занятий физкультурой в целях укрепления здоровья, не достаточна.

Культурно-просветительские учреждения

Главной целью сферы культуры Вычегодского административного округа является предоставление жителям возможности получения необходимых культурных благ при обеспечении их доступности и многообразия и целенаправленное воздействие на личность для формирования определенных положительных качеств.

В настоящее время на территории Вычегодского административного округа в р.п. Вычегодский находится два учреждения культуры:

- МУК «Вычегодский дом культуры» на 250 мест;

- Библиотека-филиал № 6.

Фактическая обеспеченность населения учреждениями культуры составляет 19,1 мест на 13090 жителей (норма 80 мест на 1000 жителей), а библиотеками – 1,356 тыс.ед.хранения на 13090 жителей.

Обеспеченность населения Вычегодского административного округа культурно-просветительскими учреждениями не достаточна по нормативным рекомендациям.

Торговля (потребительский рынок)

На сегодняшний день в системе потребительского рынка практически не осталось муниципальных предприятий.

Учреждения торговли.

С 1990-х годов наблюдается количественный рост и развитие сферы торговли. За этот период произошло увеличение количества учреждений всех видов, наращивание торговых площадей, особенно непродовольственной торговли, сверх нормативных рекомендаций. Однако, за бурным ростом «количества» не поспевало «качество» отрасли, что выразилось в возникновении приспособленных рынков, лотков, киосков и т.д., стихийности их размещения. В последние годы намечается тенденция к повышению качества сферы торговли, выразившаяся в:

- росте числа торговых комплексов;
- переводе торговли из мелких временных объектов в стационары;
- формировании торговых зон;
- специализации сети.

Таким образом, рассматривая размещение учреждений торговли, можно сказать:

По магазинам продовольственной и непродовольственной торговли Вычегодского административного округа приходится 671,6 кв.м торговой площади на 1000 жителей. Обеспеченность населения учреждениями торговли превышает нормативные рекомендации.

Являясь административным центром город Котлас имеет развитую сеть учреждений и предприятий культурно-бытового обслуживания. Население города пользуется всеми видами услуг, необходимых для нормального проживания.

Данные о состоянии общественной застройки приведены в таблице 4.5.2 на основании материалов таблицы V.5.1 Генерального плана города Котлас, разработанного ОАО «Головное ХППАП Бюро» г. Вологда 2007-2008 гг.

Общественная застройка города Котлас

Таблица 4.5.2

№ п/п	Наименование	Эксплуатационные показатели			Фактическая вместимость на 1000 жителей, мест	Норма по СНиП на 1000 жителей	Примечание
		ед. изм.	Нормативная вместимость	Существующее полож.			
1	2	3	4	5	6	7	8
1.	Детские дошкольные учреждения	мест	2945	3327	79%	85% от возраст. группы	Специальное
2.	Школы	мест	7182	5668	66.78%	100% от возраст. группы	Специальное
3.	Детский дом-интернат	мест	105	105	1,8	3	Специальное
4	Дом для престарелых	объект	1	1		28 мест на 1 тыс.	Специальное
5	Стационары всех типов	койка	143	129	-	По заданию	
6	Поликлиники	посещений в смену	3170	2401	-	По заданию	2 специальн. 2 приспособ.
7	Станция скорой помощи	объект	1	1	-	По заданию	Специальное
8	Акушерское отделение больницы	объект	1	1	-	По заданию	Специальное
9	Кислородная станция	объект	1	1	-	По заданию	специальное
10	Дерматологическое отделение	объект	1	1	-	По заданию	Специальное
11	Инфекционное отделение	объект	1	1	-	По заданию	Специальное
12	Туберкулезный диспансер	объект	1	1	-	По заданию	Специальное
13	Психоневрологический диспансер	объект	1	1	-	По заданию	Специальное
14	Станция переливания крови	объект	1	1	-	По заданию	Приспособ.
15	Учреждения образования (техникумы, училища и т.п.)	объект	5	5	-	По заданию	Специальное
16	Молочная кухня	объект	2	2	4620 порций/сут.	4 порции/сут. на 1 ребенка	Встроенные
17	Аптеки	объект	10	10	-	По заданию	
18	Боулинг	объект	2	2	-	По заданию	1 специальн. 1 встроенное
19	Тир	объект	1	1	-	По заданию	Специальное

20	Бассейн	объект	1	1	-	По заданию	Специальное
21	Стадионы	объект	3	3	-	По заданию	
22	Гостиницы	мест	>500	>500	>8,57	6	4 специальн. 2 приспособ.
23	Бани	мест	175	175	3	5	4 специальн.
24	Пожарные депо	машин	10	10		1	3 специальн.
25	Театр	мест	300	300	1	1	
26	Центр народного творчества	объект	1	1	-	По заданию	Специальное
27	Музей	объект	1	1	-	По заданию	Специальное
28	ДК	мест	1140	1140	19,5	80 мест	Специальное
29	Танцевальный зал	объект	1	1	-	По заданию	приспособ. зал 20x20м
30	Детская школа искусств	объект	1	1	-	По заданию	специальное зал на 350 мест
31	Библиотеки	ед.хранения	358804	358804	233600	4 тыс. ед. хранен.	11 встроен- ных, 1 спец.
32	Рынок	Объект	1	1	2077,18	24-40м ² на 1 тыс. чел.	Специальное
35	Ж/д вокзал	объект	1	1	-	По заданию	Специальное
36	Речной вокзал	объект	1	1	-	По заданию	Специальное
36	Автовокзал	объект	1	1	-	По заданию	Специальное
37	Военкомат	объект	1	1	-	По заданию	Специальное
38	Банки	объект	6	6	24 касс	1 касса на 2,5тыс.	Специальное
36	Почта	объект	6	6	-	-	Встроенное
37	Суд	объект	2	2	2 судьи	1 судья на 30 тыс.	Специальное
38	Прокуратура	объект	1	1	-	По заданию	Специальное
39	Налоговая служба	объект	1	1	-	По заданию	Специальное
40	Спасательная станция	объект	1	1	-	По заданию	Специальное
41	ГОВД и РОВД	объект	4	4	-	По заданию	Специальное
42	Центр занятости	объект	1	1	-	По заданию	Специальное
43	ЗАГС	объект	1	1	-	По заданию	приспособ.
44	Ритуальные услуги	объект	3	3	-	По заданию	приспособ.
45	Пенсионный фонд РФ	объект	1	1	-	По заданию	Специальное
46	СЭС	объект	1	1	-	По заданию	Специальное
47	Метеоцентр	объект	1	1	-	По заданию	Специальное
48	Магазины	м ² торг. площади	-	Более 24889	419,37 м ²	24-40 м ² на 1 тыс. чел.	
49	Крупные торговые центры	объект	2	2	2077,18 м ²	24-40 м ² на 1 тыс. чел.	Специальное
50	Предприятия общественного питания	место	Более 200	Более 200	3,43	1	
51	Бытовое обслуживание: - ремонт бытовой техники - ателье - парикмахерс. - ремонт обуви - фотоателье - другое	объект	11 7 10 4 3 9	44	525,132 мест	9 раб. мест на 1 тыс. чел.	
52	Химчистка	объект	2		431,77 кг	7,4 кг вещей на 1 тыс. чел	

По приведенным в таблице данным, в городе Котлас не достаточно мест в детских дошкольных учреждениях и общеобразовательных школах. Учитывая, пусть и не очень значительный, но стабильный за последние пять лет, рост рождаемости, городу необходимо новое строительство школ и ДОУ. Ряд существующих зданий нуждается в капитальном ремонте. Земельные

участки некоторых школ по площади ниже нормативных, школьные стадионы не благоустроены. Районы «Прибрежный», «Болтинка» и «Почтовый» не имеют своих школ. Бывшее здание школы района «Болтинка» частично разобрано, в оставшейся части расположен автосервис.

Туберкулезный диспансер, дерматологическое отделение, инфекционное отделение, станция скорой помощи находятся в аварийном состоянии. Городскими властями рассматривается вопрос о полной ликвидации больничного городка по Болтинскому шоссе с переносом находящихся там учреждений частично в квартал городской больницы, частично на новые территории. Городской ЗАГС находится в приспособленном помещении. Предыдущим генеральным планом предусматривалось строительство нового здания ЗАГСа, но предложение реализовано не было.

В центральном районе города расположены 2 городских стадиона. Стадион района Лименда находится в запущенном состоянии. В г. Котлас отсутствует общегородской спортивный центр.

На момент разработки градостроительной документации, ведется подготовка к строительству и начало строительных работ по таким общественным объектам, как здание гостиницы с боулингом (центральный район), кинотеатр (Прибрежный район), торговый центр (район «Южный»). Согласовывается строительство второго крыла гостиницы «Октябрьская». Строительство здания автовокзала находится в стадии завершения.

Большое количество существующих магазинов находится в первых этажах жилых зданий, в результате перепланировки бывших квартир и последующего перевода помещений в разряд нежилых.

Требуется восстановление общественной бани районе «Болтинка».

Необходимо строительство таких социально важных объектов, как Детский дом и Дом престарелых.

Район ДОКа нуждается в пожарном депо, амбулатории с молочной кухней, ФОКе.

По прочим учреждениям показатели близки к норме или превышают нормативный показатель, особенно по объектам торговли.

5. Распределение земель по составу и формам собственности

Анализ распределения земель по составу и формам собственности сделан на основании данных Администрации городского округа «Котлас».

Общая площадь земель муниципального образования – 8232,85 га.

Земли городского округа относятся к землям населенных пунктов. Полоса отвода железнодорожного транспорта в поселке Вычегодский относится к землям промышленности, энергетики, транспорта, связи, радиовещания, телевидения, информатики, землям для обеспечения космической деятельности, землям обороны, безопасности и землям иного специального назначения.

Таблица 5.1.

Наименование населенного пункта	Площадь, га на 2017 год		Категория земель
г. Котлас	6834,87	6830,58	земли населенных пунктов
		4,29	в т.ч. земли, покрытые лесом
п. Вычегодский	867,71	864,69	земли населенных пунктов
		3,02	в т.ч. земли, покрытые лесом
д. Слуда	81,34	81,34	земли населенных пунктов
д. Свиная	16,55	16,55	земли населенных пунктов

Таблица 5.2.

Категория земель	Существующая площадь, га на 2017 год	Проектируемая площадь, га
1	2	3
Земли населенных пунктов	7800,47 (в т.ч. 7,31 покрытые лесом)	7793,16
Земли сельскохозяйственного назначения	-	-
Земли лесного фонда	101,78	109,09
Земли промышленности, энергетики, транспорта, связи, радиовещания, телевидения, информатики, земли для обеспечения космической деятельности, земли обороны, безопасности и земли иного специального назначения	330,92	330,92
Площадь всего:	8233,17	8233,17

6. Транспортная инфраструктура

Транспортные связи городского округа «Котлас» обеспечиваются только автомобильным, воздушным, водными железнодорожным транспортом.

Сеть автомобильных дорог связывает с ближайшими муниципальными образованиями Котласского муниципального района.

Муниципальное образование «Котлас» расположено при слиянии рек Малой Северной Двины и Вычегды. В настоящее время

пассажирские и грузовые перевозки водным путем не осуществляются.

6.1. Воздушный транспорт

На территории города Котлас расположено Котласское авиапредприятие, единственное на юге Архангельской области, обеспечивающее жителей Котласа и прилегающих районов регулярным авиасообщением с областным центром, а через него и с Москвой, Санкт-Петербургом, Мурманском и Нарьян-Маром.

6.2. Железнодорожный транспорт

Котласский железнодорожный узел является крупным узлом Северной железной дороги: здесь сходятся магистральные железнодорожные линии на Киров, Вorkуту (Печорская железная дорога), на Коношу, а также железная дорога местного значения на Великий Устюг (примыкает к линии Коноша-Котлас западнее города, у станции Ядриха).

В п. Вычегодский расположена станция Сольвычегодск на линии Киров – Котлас – Вологда; расстояние до Архангельска – 801 км, до Котласа – 13 км. Поселок Вычегодский является крупным железнодорожным узлом с ремонтной базой локомотивов и вагонов.

6.3. Автомобильные дороги и транспортная сеть

Сеть автомобильных дорог городского округа «Котлас» включает дороги регионального и местного значений, а также улично-дорожную сеть города Котлас и поселка Вычегодский.

Пуск автодорожного моста через реку Северная Двина осенью 2001 года вписал город Котлас в федеральный автомобильный транспортный коридор, имеющий международное значение. Через него автомобильная дорога регионального или межмуниципального значения Р 157 Урень-Шарья-Котлас из Котласа вышла на магистраль Сыктывкар – Киров и связала напрямую Урал и республику Коми с портами Белого моря. Мост соединяет с областным центром г. Архангельск и соседней Вологодской областью, а так же дает возможность выхода в Ленинградскую область и Республику Карелия.

Поселок Вычегодский связан с г. Котлас и г. Корьяма дорогой регионального или межмуниципального значения Котлас – Сыктывкар.

Деревни Слуда и Свининская связана с остальными населенными пунктами городского округа дорогами – подъезд к д. Слуда и подъезд к д. Свининская.

6.4. Улично-дорожная сеть

Вычегодский. Улично-дорожная сеть населенного пункта Вычегодский частично сформирована дорогами общей сети регионального и местного значений. Автомобильная дорога регионального или межмуниципального значения Котлас-Сыктывкар является транзитной, осуществляет транспортную связь населенного пункта с г. Котлас и г. Корьяма. В жилой застройке п. Вычегодский дорога Котлас-Сыктывкар переходит в магистральную улицу общегородского значения регулируемого движения - ул. Энгельса.

В основе планировочной структуры поселка легла прямоугольная схема построения улично-дорожной сети. Магистральная улица Энгельса проходит вдоль всего поселка. Основные улицы в жилой застройке (пешеходно- транспортные магистральные улицы районного значения) центрального района, обеспечивают продольные связи: улицы Ленина, Ульянова, в районе Шанхай - улицы К. Либхента, Красная, Дмитрова. Поперечные связи в центральном районе представлены улицами Театральной, Гагарина, 8-го марта и Фурманова, в районе Шанхай - улицы Железнодорожная, К. Цеткин, Котовского. Остальные улицы п. Вычегодский являются улицами местного значения: улицы в жилой застройке и улицы в научно-производственных, промышленных и коммунально- складских зонах (районах). Отрицательной особенностью является разделение территории поселка магистральными железнодорожными путями, что, в свою очередь, затрудняет проезд к району Пырский и ул. Привокзальной. Связь с этими районами осуществляется через железнодорожные переезды по ул. Березовая и ул. Пырская.

Анализ улично-дорожной сети показал, что транспортные связи поселка частично находятся в неудовлетворительном состоянии, требуется ремонт и замена дорожного полотна.

Перечень и характеристика дорог общего пользования местного значения Вычегодского административного округа представлен в таблице 6.3.1.

Таблица 6.3.1.

Наименование автомобильной дороги	Протяженность, км	Техническая категория	Ширина проезжей части, м	Материал покрытия	В каких населенных пунктах дорога входит в систему улично-дорожной сети этого пункта	Состояние дороги	Примечания
1	2	3	4	5	6	7	
ул. Ленина	1,778		6,2	асфальтобетон	-	хорошее	
ул. Энгельса	3,600		6,2	асфальтобетон	-	хорошее	
ул. Парковая	0,2045		6,2	асфальтобетон	-	хорошее	
ул. Серегина	0,193		6,2	асфальтобетон	-	хорошее	
ул. Димитрова	0,554		6,1	асфальтобетон	-	хорошее	
ул. Железнодорожная	0,121		6,2	асфальтобетон	-	хорошее	
ул. Асеевская	1,200		6,2	асфальтобетон	-	хорошее	

ул.Котовского	0,353		5,9	асфальтобетон	-	хорошее	
ул.Пырская	0,180		6,2	асфальтобетон	-	неудовлетворительное	
Дорога на Байку	1,400		5,9	асфальтобетон	-	неудовлетворительное	
ул. 8е Марта	0,401		6,2	асфальтобетон	-	удовлетворительное	
ул. Гагарина	0,405		6,2	асфальтобетон	-	удовлетворительное	
ул.Загородная	0,906		5,0	асфальтобетон	-	удовлетворительное	
ул.Медицинская	0,436		4,8	асфальтобетон	-	удовлетворительное	
ул. Парковая	0,222		6,2	асфальтобетон	-	удовлетворительное	
ул. Пионерская	0,2559		3,5	асфальтобетон	-	неудовлетворительное	
ул.Театральная	0,506		6,2	асфальтобетон	-	удовлетворительное	
ул. Ульянова	1,248		6,2	асфальтобетон	-	хорошее	
ул. Фурманова	0.4298		6,4	асфальтобетон	-	удовлетворительное	
ул. Ленина	0,301		6,2	асфальтобетон	-	удовлетворительное	
д. Слуда	0,300		5,0	асфальтобетон	-	хорошее	
1-й Асеевский	0,180		5,0	грунт	-	неудовлетворительное	
2-й Асеевский	0,178		5,0	грунт	-	неудовлетворительное	
3-й Асеевский	0,080		5,0	грунт	-	неудовлетворительное	
ул. Баумана	0,827		4,0	грунт	-	неудовлетворительное	
ул. Береговая	0,500		3,3	грунт	-	неудовлетворительное	
ул. Березовая	0,300		5,0	грунт	-	неудовлетворительное	
ул. Гремучая	0,220		5,0	грунт	-	неудовлетворительное	
ул. Красная	0,930		4,0	грунт	-	неудовлетворительное	
ул. Крупской	0,4334		4,0	грунт	-	неудовлетворительное	
ул. Лермонтова	0,425		4,0	грунт	-	неудовлетворительное	
ул. Лесная	0,475		4,5	грунт	-	неудовлетворительное	
пер. Лесной	0.120		4,4	грунт	-	неудовлетворительное	
ул. К.Либкнехта	1,010		6,2	грунт	-	неудовлетворительное	
ул. Линейная	0,103		3,0	грунт	-	неудовлетворительное	
ул. Локомотивная	0,849		3,0	грунт	-	неудовлетворительное	
ул. Матросова	0,3738		4,0	грунт	-	неудовлетворительное	
ул. Молодежная	0,172		3,0	грунт	-	неудовлетворительное	
ул. Огородная	0,385		3,0	грунт	-	неудовлетворительное	
ул. Паровозная	0,268		5,0	грунт	-	неудовлетворительное	
пер.Партизанский	0,107		6,3	грунт	-	удовлетворительное	
ул. Писаревка	0,650		5,0	грунт	-	неудовлетворительное	
ул. Погорелка	0,180		5,0	грунт	-	неудовлетворительное	
ул. Привокзальная	1,660		5,0	грунт	-	неудовлетворительное	
ул. Путевая	0,121		4,4	грунт	-	неудовлетворительное	
ул. Пырская	2,000		5,0	грунт	-	неудовлетворительное	
пер. Российский	0,110		5,0	грунт	-	удовлетворительное	
пер. Садовый	0,121		3,0	грунт	-	удовлетворительное	
ул. Свободная Россия	0,400		5,0	грунт	-	удовлетворительное	
пер. Северный	0,0635		3,0	грунт	-	удовлетворительное	
ул. Строительная	0,100		5,0	грунт	-	удовлетворительное	
ул. Трудовая	0,648		4,6	грунт	-	удовлетворительное	
пер.Трудовой	0,096		6,6	грунт	-	неудовлетворительное	
проезд Фабричный	1,000		6,0	асфальтобетон	-	удовлетворительное	
ул. Физкультурная	0,162		3,0	грунт	-	неудовлетворительное	
ул. К.Цеткин	0,2414		4,5	грунт	-	неудовлетворительное	
пер. Цветочный	0,085		5,0	грунт	-	удовлетворительное	

Блок - пост (платформа)	0,200		3,0	грунт	-	неудовлетворительное	
д. Свининская	0,130		3,0	грунт	-	удовлетворительное	
д. Слуда	2,460		5,0	0грунт	-	неудовлетворительное	
ул. Димитрова	0,400		5,0	грунт	-	неудовлетворительное	
ул. Железнодорожная	0,210		5,0	грунт	-	удовлетворительное	
ул. Пионерская	0,1908		5,6	грунт	-	неудовлетворительное	
пер. Баумана	0,227		2,8	грунт	-	неудовлетворительное	
ул. Ульянова	0,210		5,0	грунт	-	неудовлетворительное	

Котлас.

В улично-дорожную сеть города Котлас частично включена дорогами регионального или межмуниципального значения Котлас-Сыктывкар, является транзитной, осуществляет транспортную связь населенного пункта с п. Вычегодский и г. Коряжма. В жилой застройке дорога Котлас-Сыктывкар переходит в магистральную улицу общегородского значения регулируемого движения - ул. Чиркова.

В основе планировочной структуры города лежит смешанная схема построения улично-дорожной сети. Центр и южная часть города подчинена прямоугольно-линейной схеме улично-дорожной сети, что обусловлено расположением вдоль крупного водного рубежа - р. Малая Северная Двина. Можно выделить магистральные улицы общегородского значения, обеспечивающие связи между Центральным и Южным районами – пр. Мира, ул. Маяковского, связь с районом Прибрежный - ул. 7-го Съезда Советов, ул. Виноградова. Связь центра города с районами ДОКа и Болтинка обеспечивают магистральные улицы Болтинское шоссе, ул. Малодвинская, ул. Железнодорожная, район Макариха - ул. Володарского. Обособленные районы РММ, Лименда, 46-ой Лесозавод с остальной частью города соединяют магистральные улицы – Лимендское шоссе и ул. Советская. В центральной части города можно выделить поперечнпрохождением железнодорожных магистральные связи – ул. Ленина, ул. Мелентьева, ул. Невского, а также магистральные улицы районного значения- ул. Конституции, ул. Кузнецова, ул. Урицкого, участок ул. Ленина от ул. Урицкого до пересечения с пр. Мира, ул. 70 лет Октября, ул. Ушинского.

Основная проблема улично-дорожной сети города - сообщение между районами затруднено прохождением железнодорожных транспортных магистралей, отсекающих центральный и южный районы от остальных районов города. Таким образом, связь центра с другими районами города возможна через путепровод,связывающий ул. Урицкого и ул. Виноградова, и четыре основных переезда через ж/д пути (в створе ул. Володарского,ул. Ленина и Лимендского шоссе, в районе ДОКа); остальные переезды имеют местное значение.

В деревнях Слуда и Свининская не выделена структура улично-дорожной сети.

6.5. Общественный пассажирский транспорт

На территории городского округа «Котлас» перевозка пассажиров осуществляется личным и общественным пассажирским транспортом. По территории муниципального образования проходят маршруты межрайонного и местного внутрирайонного значения.

Сведения о количестве рейсов на местных внутрирайонных маршрутах приведены в таблице 6.4.1. В таблице также указано предприятие, обеспечивающее маршрут и остановочные пункты в городском округе. Количество рейсов в сутки в обратном направлении равно количеству рейсов прямого направления.

Местные внутрирайонные маршруты общественного пассажирского транспорта проложены по автомобильным дорогам регионального или межмуниципального значения Котлас – Сыктывкар, Урень – Шарья – Котлас, Урень – Вага – Ядриха. Все маршруты являются маятниковыми. Маршрутами общественного пассажирского транспорта в настоящее время не обеспечены деревни Слуда и Свининская.

Маршруты общественного пассажирского транспорта

Таблица 6.4.1

№	Наименование маршрута	Остановочные пункты промежуточные в муниципальном образовании	Число рейсов в сутки	Предприятие, обеспечивающее маршрут
Автобус				
1	46-й Лесозавод - ЭМЗ - 46-й Лесозавод		44(будни) /30(выходные и праздничные дни)	ИП Махин Е.Н.
2	ДОК - ул.Багратиона - ДОК		62/42	ИП Ермаков Д.Н.
3	“ССРЗ - м-н Москвичка - ССРЗ		41/27	ИП Махин Е.Н.

6	в/ч Байка – ул.Железнодорожная – Сады 2 – Пырский – в/ч Байка	в/ч Байка (конечная) – КПД 1 – КПД 2 – Асеевская – Вагонное депо – ул.Привокзальная – ул.Серегина – ул.Ленина – ул.Театральная – ул.8-е Марта – Поликлиника – ул.Лермонтова – ул.Парковая – ул.Энгельса – ж/д переезд – ул.Рабочая – ул.Железнодорожная – ул.Лесная – Пырский – Сады 1 – Сады 2 (конечная) – далее обратно по маршруту	27/24	ИП Ермаков Д.Н. 165300, Архангельская область г. Котлас, ул. Невского, д. 29, кв. 6 8-921-244-72-09
8	Агенство (Котлас) – Пырский – Сады 2 – ул.Железнодорожная – Агенство (Котлас)	КПД 2 – Асеевская – Энгельса – ул.Ленина – ул.Театральная – ул.8-е Марта – Поликлиника – ул.Лермонтова – ул.Парковая – ул.Энгельса – ж/д переезд – ул.Лесная – Пырский – Сады 1 – Сады 2 (конечная) – ул.Лесная – ул. Рабочая – ул.Железнодорожная – ул.Лесная – далее обратно по маршруту	88	ИП Ермаков Д.Н. 165300, Архангельская область г. Котлас, ул. Невского, д. 29, кв. 6 8-921-244-72-09
14	Керамзитный завод - д/ц “МИГ”		19/8	ИП Махин Е.Н.
Движение пригородных и междугородных автобусов				
308	г. Котлас – Коряжма - Сольвычегодск	ул.Серегина – ж/д вокзал – ул.Парковая – ж/д переезд		На период действия паромной переправы г. Коряжма
317	г. Котлас – п. Шипицыно		8	
318	г.Котлас – д. Федотовская		4/3	
321	г. Котлас – п. Приводино		8	
350	г. Котлас – д. Козьмино	ул.Серегина – ж/д вокзал – ул.Парковая – ж/д переезд		На период действия паромной переправы
352	г. Котлас – п. Савватия		3	
355	г. Котлас (ж.д.вокзал) – г. Коряжма	ул.Серегина – ж/д вокзал – ул.Парковая – ж/д переезд		Круглого дично
505	г. Котлас – г. Великий Устюг		6/7	
544	г. Котлас – п.Красноборск		3	
821	г. Котлас – пос. Харитоново	ул.Серегина – ж/д вокзал– ул.Парковая – ж/д переезд		На период действия паромной переправы г. Коряжма
835	г. Котлас – п. Удимский		3	
844	г.Котлас – п. Красноборск		4	
845	г. Котлас – Черевково		3	
849	г. Котлас (ж.д.вкзал) – И.-Подомское	ул.Серегина – ж/д вокзал – ул.Парковая – ж/д переезд		Круглого дично

Состояние дорог на маршрутах общественного транспорта удовлетворительное т. к. они имеют асфальтобетонные покрытия.

Таким образом, круглогодичная связь местными внутрирайонными маршрутами общественного пассажирского транспорта обеспечена для большей части жилых и промышленных районов. Отсутствует связь с деревнями Слуда и Свининская. Маршруты общественного транспорта связывают г. Котлас с п. Вычегодский, с населенными пунктами Котласского муниципального района, с Великоустюгским районом Вологодской области.

7. Инженерное оборудование территории

7.1. Водоснабжение

Городской округ «Котлас» состоит из четырех населенных пунктов: г. Котлас, п. Вычегодский, д. Свининская и д. Слуда.

Централизованная система водоснабжения имеется только в г. Котлас и в п. Вычегодский. В деревнях централизованных сетей водопровода нет.

1. Поселок Вычегодский:

1.1. поверхностный водозабор - река Старая Вычегда, водопровод ОАО «Группа «Илим» из г.Коряжма.

Сооружения на сети водоснабжения и их технические данные:

- водозаборные сооружения: механически очищенная вода из р.Вычегда поступает от насосной станции ОАО «Группа «Илим» г.Коряжма по водоводу $d=400$ мм, длиной 16км в два резервуара-накопителя объемом 2000куб.м каждый. Дополнительное количество воды забирается через собственный водозабор из р.Старая Вычегда. На водозаборе р.Старая Вычегда имеется рыбозащитное устройство (оголовок состоит из щитов прессованного ракушечника размерами 1,5x1,5, кубической формы, диаметр труб $2D=325$ мм). Хлорирование воды осуществляется гипохлоритом натрия, который поступает в трубопровод после резервуаров-накопителей перед насосной станцией, далее рабочими насосами хлорированная вода перекачивается на очистные сооружения водоснабжения.

1.2. поверхностный водозабор - река Старая Вычегда п. Вычегодский:

- насосная станция I подъема берегового типа, производительность 234 куб.м/час., 3 основных центробежных насоса марки 1Д-500-63А (1 шт.), НЦ-400 (2 шт.), напор – 30 м, эл.двигатели мощностью 125,135,132 кВт;

- водоочистная станция – ВОС: $Q=130$ куб.м/час, на водопроводно- очистной станции применяется технологическая схема двух ступенчатой очистки с применением реагентов (коагулянта(глинозем, акваурат) и флокулянта (праестол)), включает осветлители коридорного типа со взвешенным слоем осадка

- (4шт.) и скорые фильтры (5 шт.). От насосной станции первого подъёма по водоводу вода поступает в смеситель вертикального типа, где происходит смешивание исходной воды с раствором коагулянта, поступающего от дозирующего бачка. В верхнюю цилиндрическую часть смесителя подается флокулянт (праестол), для ускорения процесса коагуляции. Через карман воздухоотделения смесителя очищаемая вода поступает в нижнюю часть осветлителя коридорного типа со взвешенным слоем, который представляет собой прямоугольный в плане резервуар, разделённый на три секции. Крайние секции, аналогичные по устройству, являются рабочими камерами осветлителя; средняя камера служит осадкоуплотнителем. Осветляемая вода, смешанная с введёнными в неё реагентами, поступает по дырчатым распределительным трубам, уложенным по дну рабочих камер осветлителя. В рабочих камерах осветлителя происходит эффективное хлопьеобразование и осаждение. Осветляемая вода собирается желобами и поступает в карман и далее на скорые фильтры по трубопроводу. Верхний, осветлённый слой воды в осадкоуплотнителе также отводится в карман. Благодаря принудительному отстою избыток осадка из пределов взвешенного слоя, через осадкоприёмные окна поступает под напором воды в осадкоуплотнитель. Уплотнённый осадок выпускается. Из кармана осветлителя коридорного типа осветлённая вода по трубам поступает на скорый фильтр. Принцип скорого фильтрования заключается в том, что осветляемая вода, предварительно обработанная коагулянтном и флокулянтном, фильтруется через 1,5м слой фильтрующей загрузки песка, под которым находится дренажное устройство, в котором собирается отфильтрованная вода. Отфильтрованная вода по трубопроводу поступает в резервуары чистой воды объемом 1800 куб.м, из которых насосом подаётся потребителям;

- насосные станции 2-го подъёма: производительность – 130 куб.м/час, оборудована центробежными насосами марки Д-320-50-75, (один насос в работе, два в резерве)

- резервуары чистой воды – 4 шт., $V=1800$ куб.м, железобетонные

- водонапорные башни: - 3 шт., $V=1270$ куб.м, высота от 18 до 34 м, шатрового типа.

На сети водопровода имеются 21 водоразборная колонка, 160 пожарных гидрантов, пожарные резервуары отсутствуют. Характеристика водопроводных сетей представлена в таблицах 7.1.1 и 7.1.2, износ сетей 50%.

Таблицы 7.1.1

Наименование	Характеристика							
Материал	чугун							
Диаметр,мм	50	100	150	200	250	300	350	400
Протяженность,м	349,46	9019,87	11963,71	7126,43	1016,6	12704,87	0	485,1
Изношенность,%	38	48	48	65	65	52	0	40

Таблицы 7.1.2

Наименование	Характеристика				
Материал	сталь				
Д,мм	50	150	200	250	300
Протяженность,м	45,4	46,7	107	298,4	87,9
Изношенность,%	46	58	60	60	65

2. Город Котлас:

В г. Котласе действует централизованная система хозяйственно-питьевого водопровода и несколько локальных водопроводов, в том числе: поселков ДОКА и Лименда.

Система централизованного водоснабжения – объединённая: хозяйственно - питьевого, производственного и противопожарного назначения. Источник водоснабжения – поверхностные воды реки Лименда. Городской водозабор №1 расположен в восточной части города, вверх по реке, на расстоянии 125-130 м от автодорожного моста. Мощность водозабора составляет около 30 тысяч куб. м в сутки. В составе сооружений водозабора: русловый водоприёмник, береговой колодец, стальные самотечные линии диаметром 400-500 мм (6 линий); насосная станция 1-го подъёма, напорные линии диаметром 250-400 мм (4 линии).

Категория централизованной системы водоснабжения – I, согласно п.4.4. СНиП 2.04.02-84 (в населенном пункте более 50 тыс. человек). Категория водозабора – I, обеспеченность расчетных уровней воды в поверхностном источнике: максимальный 1%, минимальный 97%. Класс основных сооружений водозабора – I (п.5.81 СНиП 2.04.02-84).

По напорным линиям исходная вода подаётся на водопроводные очистные сооружения (ВОС) и, частично, на предприятия для технических целей. Водопроводные очистные сооружения включают в себя: старые объекты и новые. Общая производительность ВОС составляет 35 тысяч куб.м/сутки, фактическая – 26 тыс. куб.м /сут.

Неучтенные расходы и потери воды в городских сетях на момент разработки документации составляют порядка 40% от общего объема.

После очистки и обеззараживания на ВОС вода подаётся насосами станции 2-го подъёма в разводящие сети к потребителю.

Характеристика оборудования локальных водопроводов приведена в таблице 7.1.3 и 7.1.4.

Характеристика сооружений городского водопровода.

Таблица 7.1.3

№ п/п	Наименование сооружений	Характеристика
1	2	3
1.	Фактическое водопотребление по городу Котлас	11126,7 тыс. м ³ /год (забрано из водоисточников по факту 2007 года)
2.	Городской водозабор №1	
	- адрес (местоположение)	р. Лименда, 4 км от устья
	- производительность фактическая и проектная	факт.- 26 тыс. м ³ /сут., проектная – 30тыс. м ³ /сутки
	- тип водозабора (береговой и т.п.)	русловый
	- материал труб, диаметр, протяжённость самотечных линий	4 шт. d = 400 мм, L = 89,5 м, сталь 2 шт. d = 500 мм, L = 100,0 м, сталь
3.	Насосные станции (НС) водопровода:	
	НС 1-го подъёма	
	- адрес (местоположение)	р. Лименда, 4 км выше устья
	- производительность: фактическая, проектная	факт. – 26 тыс. м ³ /сут., проектная – 30тыс. м ³ /сутки
	- тип и марка насосов	Насосные станции №1; №2-ц/б, двух-стороннего входа 200Д60 «Б»; 1Д1250-63; НС №3–ц/б, скважин. 2ЭЦВ-12-255-35
	НС 2-го подъёма	
	- адрес (местоположение)	ул. Конституции, 25
	- производительность: фактическая, проектная	факт. суммарная - 26 тыс. м ³ /сут., проектная: ОСВ – 26 тыс. м ³ /сут., ФОС - 9 тыс. м ³ /сут.
	- тип и марка насосов	НС ВОС –ц/б, 2-х стор. входа 300Д-70; НС ФОС- ц/б, 2-х стор. входа 6НДВ, 1Д315-50

Характеристика сооружений локальных водопроводов

Таблица 7.1.4.

№ п/п	Наименование сооружений	Характеристика
1	2	3
	Локальные водопроводы:	
A.	Микрорайон ДОК г. Котласа	
1.	Водозабор микрорайона ДОК	
	- адрес (местоположение)	ул. С-Щедрина, 70; р. Малая Северная Двина, 648 км от устья
	- производительность: факт. и проектная	факт.-1,4тыс.м ³ /сут.; проект.-нет данных
	- тип водозабора (береговой и т.п.)	русловый
	- материал труб, диаметр, протяжённость самотечных линий	Галерея в деревянном исполнении, L = 40 м
2.	Насосные станции:	
2а.	НС 1-го подъёма:	

	- адрес (местоположение)	ул. С-Щедрина,70; р. Малая Северная Двина, 648 км от устья
	- производительность: факт., проектная	факт.-1,4тыс.м3/сут.;проект.-нет данных
	- тип и марка насосов	центробежные, двухстороннего входа 5НДС; 1Д-350-71
2б.	НС-2-го подъёма:	
	- адрес (местоположение)	ул. С-Щедрина,2; строение № 22
	- производительность: факт., проектная	факт.-1,3тыс.м3/сут.;проект.-нет данных
	- тип и марка насосов	центробежные, двухстороннего входа 5НДС; 1Д-350-71
Б.	Микрорайон «Лименда» г. Котласа	
1.	Водозабор м-на « Лименда»	
	- адрес (местоположение)	ул. Угольная, 15в; р. Лименда, 1км от устья
	- производительность: факт., проектная	факт.-3,5тыс.м3/сут.;проект.-нет данных
	- тип водозабора (береговой и т.п.)	русловой
	- материал труб, диаметр, протяжённость самотечных линий	2 нитки диаметром 150 мм, Лобщ.= 60,0 м сталь
2.	Насосные станции:	
2а.	НС 1-го подъёма:	
	- адрес (местоположение)	ул. Угольная, 15в; р. Лименда, 1км от устья
	- производительность: факт., проектная	факт.-3,5тыс.м3/сут.;проект.-нет данных
	- тип и марка насосов	Одноступенчатые, ц/б, консольного типа 6К8; 8К12
2б.	НС 2-го подъёма:	
	- адрес (местоположение)	ул. 7 Съезда Советов, 103, корпус № 1.
	- производительность: факт., проектная	факт.-3,5тыс.м3/сут.;проект.-нет данных
	- тип и марка насосов	центробежные двухстороннего входа 5НДВ; 1Д315-50

Современное состояние территории городского округа «Котлас»

Таблица 7.1.5.

Характеристика существующих водозаборов

№ п/п	Наименование водозабора, адрес	Водопо-здача, дебит, м ³ /час	Характеристики насоса, станции подкачки, м ³ /час	Характеристики водонапорной башни, резервуара	Характеристики воды по СанПиН	Балансо-держатель	Очистка воды	Резерв воды, %	Примечание
1	река Старая Вычегда, водопровод ОАО «Группа «Илим» в г.Коряж-ма; - местона-хождение Архан-гельская обл., г.Кот-лас, пос. Вычегод-ский, ул.Карла Либкнехта; предна-значен для водоснаб-жения населения, школ, дет.садов, больниц и промыш-ленных предприятий пос. Вычегодский	234 м ³ /час	насосная станция I подъема оборудована 3 основными центробежными насосами марки 1Д- 500-63А(1 шт.), НЦ-400 (2 шт.).	На территории водопроводно-очистой станции имеются резервуары чистой воды – 4 шт., V = 1800 м ³ , материал железобетон. На балансе СевДТВУ-4 имеются водонапорные башни в количестве 3 шт. V общ. = 1270м ³ , высота от 18 до 34 м, шатрового типа.	рН.6,8 запах 1 балл вкус и привкус 1 балл темпе- ратура.40С цветность 12 град мутность.0,46 ЕМФ жесткость общая 3,4 мМоль/дм ³ железо общее .0,18 мг/дм ³ окисля-емость перманганатная. 4,63 мгО/дм ³ алюминий 0,08 мг/дм ³ хлор остаточный актив- ный 0,48 мг/дм ³	СевДТВУ-4	Для очистки воды применяется технологическая схема двух ступенчатой очистки с применением реагентов (коагулянта (глинозем, аквааурат) и флокулянта (праестол)), включая осветлители коридорного типа со взвешенным слоем осадка (4шт.) и скорые фильтры (5 шт).	70%	

Водозаборы других локальных водопроводов: мостостроительного поезда № 59; завода силикатного кирпича; газонаполнительной станции – указаны в приложениях на схеме «Граница муниципального образования г. Котласа».

Сведения о водопотреблении и водоотведении предприятиями г. Котласа представлены в таблице Таблица 7.1.6. по данным муниципального предприятия «Горводоканал».

Водопотребление и водоотведение по предприятиям г. Котласа

№ п/п	Наименование предприятия	Водопотребление тысяч м ³ / год	Водоотведение тысяч м ³ / год
1	2	3	4
1.	ООО «Котласский мелькомбинат»	0,7	0,7
2.	ФГУП «Котласский хлебокомбинат»	15,7	10,1
3.	ЗАО Пищекомплес «Котласский»	1,6	1,0
4.	ОАО «Котлас – молоко»	21,2	19,1
5.	ООО «Проммехстрой» (ОАО «Коряжемский КПП»)	15,9	1,4
6	Итого	55,10	32,30
6.	ООО «Норвес» (АООТ «Завод КБИ»)	3,9	0
7.	Ф/л ОАО «РЖД» Северной жел. дороги (Вагонное депо)	30,2	30,2
7а.	Ф/л ОАО «РЖД» Северной жел. дороги (ДОП – 6)	184,7	97,7
8.	СП Локомотивное депо	19,1	19,1
9.	Котласский ЭМЗ	142,5	106,5
10.	ООО «Котлас-мебель» (АО «Антарес»)	0,8	0,8
11.	Ф/л Котласский порт ОАО СРП	13,5	12,0
12.	ЧП Палкин А.В. (КЗСК)	0	18,0
13.	ОАО «Лимендский ССРЗ»	30,9	30,9
14.	ООО Котласский ЛДК (очищ. вода) - техническая вода	3,2 115,7	2,8 115,7
15.	АО «Котласгазсервис»	0,3	0,5
16.	Мостопоезд 59	19,5	8,9
17.	МП МО «Котлас» «ОК И ТС»	225,4	110,9
18.	СМП - 353	1,3	0,9
19.	Электросети	4,9	4,9
20.	ООО «Роснефть» (нефтебаза)	5,9	0,2
	Всего по предприятиям:	855,9	591,8

Водоснабжение и водоотведение предприятий осуществляется через системы водоснабжения и водоотведения МП «Горводоканал

Среднесуточный расход воды по предприятиям составляет – 2345,0 куб.м/сут.

Среднесуточный отвод сточных вод от предприятий составляет – 1621,4 куб.м /сут.

Сети водопровода – подземные, в основном из стальных и чугунных труб. На сети водопровода установлены железобетонные колодцы с запорной арматурой, водоразборными колонками и пожарными гидрантами.

Пожаротушение осуществляется из пожарных гидрантов и с помощью пожарных автонасосов. Забор воды на тушение пожаров осуществляется из сети водопровода, открытых водоёмов, а также из пожарных резервуаров. В городе противопожарную безопасность обеспечивает служба ОГПС-21, на вооружении которой имеются три пожарных депо: на 6 автомашин – по улице Конституции, 20а; на 4 автомашины – по ул. К.Маркса,6 (старое здание) и на 4 автомашины по ул. К. Маркса, 6 (новое здание с опорным пунктом). Протяженность сетей водопровода составляет – 122 км, в том числе, требующих реконструкции – 80 км.

Расчетные расходы воды. Нормы водопотребления

Нормы водопотребления приняты в соответствии со СП 31.13330.2012 и СП 30.1330.2012:

Расходы воды на наружное пожаротушение:

- 35 л/с в жилой зоне (табл. № 5 СНиП 2.04.02 – 84);

- 40 л/с на предприятиях местной промышленности (табл. №7СНиП2.04.02–

- 1 x 2,5 л/с – на внутреннее пожаротушение жилых и общественных зданий объемом от 5 до 10 тыс. м³ и административных зданий промышленных предприятий (табл. № 1 СНиП 2.04.01- 85);

- 2 x 2,5 л/с – на внутреннее пожаротушение производственных и складских зданий объемом более 5 тыс. м³ (табл. №2 СНиП 2.04.01-85).

Расчётное количество одновременных пожаров составляет – 2 пожара

(табл. 5 СНиП 2.04.02 – 84).

Утвержденные нормативы потребления услуг водоснабжения и водоотведения на территории ГО «Котлас» приведены в таблице 7.1.6

Таблица 7.1.6.

№ п/п	Категория потребителей	Един. измер.	Холодная вода, л/сут	Горячая вода, л/сут	Общее кол. воды л/сут	Общее кол. стоков л/сут
1	2	3	4	5	6	7
1.	жилые дома квартирного типа с водопроводом, канализацией, ваннами, без газа, без ГВС	1 житель	125	-	125	125
2.	с водопроводом, канализацией, ваннами, с водонагревателями на твердом топливе	1 житель	160	-	160	160
3.	с водопроводом, канализацией, ваннами, газовыми водонагревателями	1 житель	210	-	210	210
4.	с быстродействующими газовыми нагревателями и многоточечным водоразбором	1 житель	225	-	225	225
5.	жилые дома квартирного типа с водопроводом, централизованным горячим водоснабжением, канализацией, без ванн	1 житель	110	85	195	195
6.	с центральным горячим водоснабжением, оборудованные умывальниками, мойками, душами	1 житель	165	110	275	275
7.	С центральным горячим водоснабжением, оборудованные умывальниками, мойками, душами, ванными	1 житель	180	120	300	300
8	жилые дома с централизованным холодным, горячим водоснабжением, канализацией с ваннами	1 житель	250	100	250	250
9	жилые дома с водопроводом, канализацией, без ванн	1 житель	100	-	100	100
10	жилые дома с водоснабжением из колонок и шахтных колодцев	1 житель	50	-	-	25

Зоны санитарной охраны поверхностного источника водоснабжения

Границы 1-го пояса ЗСО поверхностного источника водоснабжения

(русловой водозабор) принимается на расстоянии:

вверх по течению не менее 200 м; вниз по течению не менее 100 м; боковые

— не менее 100 м от линии уреза воды летне-осенней межени; в противоположном от водозабора берегу – при ширине реки менее 100 м – вся акватория и противоположный берег, шириной 50 м от уреза воды при летне-осенней межени.

- Границы 2-го пояса ЗСО водотоков (реки, канала) и водоемов (водохранилища, озера) определяются в зависимости от природных, климатических и гидрологических условий.

Граница второго пояса ЗСО водотока ниже по течению должна быть определена с учетом исключения влияния ветровых обратных течений, но не менее 250 м от водозабора.

Боковые границы второго пояса ЗСО от уреза воды при летне-осенней межени должны быть расположены на расстоянии: при равнинном рельефе местности - не менее 500 м.

Границы третьего пояса ЗСО поверхностных источников водоснабжения на водотоке вверх и вниз по течению совпадают с границами второго пояса. Боковые границы должны проходить по линии водоразделов в пределах 3-5 километров, включая притоки. Границы третьего пояса поверхностного источника на водоеме полностью совпадают с границами второго пояса.

Зоны санитарной охраны принимаются в соответствии с требованиями СанПиН 2.1.4.1110-02 «Зоны санитарной охраны источников водоснабжения и водоводов питьевого назначения».

Граница 1-го пояса ЗСО ОСВ принимается на расстоянии:

- от стен запасных и регулирующих емкостей, фильтров и осветителей, - 30 м.

- от водонапорной башни - 10 м.

- от остальных помещений (отстойники, реагентное хозяйство, насосных станции и др.) - не менее 15 м.

Ширина санитарно-защитной полосы водоводов при отсутствии грунтовых вод принимается 10 м по обе стороны от крайних линий. При наличии грунтовых вод – не менее 50 м вне зависимости от диаметра водоводов. При прокладке водоводов по застроенной территории ширина санитарно-защитной полосы согласовывается с местным центром ГСЭНЗоны санитарной охраны принимаются в соответствии с требованиями СанПиН 2.1.4.1110-02 «Зоны санитарной охраны источников водоснабжения и водоводов питьевого назначения».

Должно предусматриваться также:

- выявление, тампонаж или восстановление старых, бездействующих, неправильно эксплуатируемых артскважин, шахтных колодцев;

- регулирование бурения новых скважин;

- подземное складирование отходов и разработка недр земли.

Мероприятия, которые необходимо предусмотреть в зонах охраны источников водоснабжения, и сметная стоимость их

реализации выполняется отдельным проектом при разработке рабочих чертежей сооружений водоснабжения.

Эти мероприятия и зоны санитарной охраны, должны быть выделены на местности (зона 1-го пояса) и соблюдаться для каждого конкретного источника водоснабжения в соответствии с СанПиН 2.1.4.1110-02 «Зоны санитарной охраны источников водоснабжения и водопроводов хозяйственно-питьевого назначения».

Расчётные существующие показатели водопотребления и водоотведения по ГО «Котлас»

Таблица 7.1.7

№ п / п	Наименование потребителя	Ед. изм.	Существующее положение							Примечание
			Кол Во	Водопотреблен.		Водоотведение		Безвозвратные потери /сут	В септик, жиже-сборн./сут	
				Норма потр. л/сут	Суточн расход /сут	Норма отвед. л/сут.	Суточн расход/сут.			
1	2	3	4	5	6	7	8	9	10	
1.	п. Вычегодский	чел.	1308 1							
1. 1	Жилая застройка									
	Жители, в домах, оборудованных внутрен. водопроводом, канализацией, централизованным ГВС	чел.	5644	250	1411,00		1411,00			
	Жители, в домах, оборудованных внутрен. водопроводом, канализацией	чел	4611	100	461,10		461,10			
	Жители, в домах, оборудованных внутрен. водопроводом без канализации	чел	940	60	56,40		-	28,20	28,20	
	Жители, в домах, с водоснабжением из колонок	чел.	1919	40	76,76		-	38,38	38,38	
	Заполнение системы отопления 10%	%			141,10			141,10		
	Итого по существующей жилой застройке				2146,36		1872,10	207,68	66,58	
1. 2	Детский сад с ЦГВ Без горяч. воды	Чел	462 664		45,40 38,50		45,40 38,50			
	Школа общеобразовательная	учен.р аб.	1580		29,03		29,03			
	Поликлиники	Посещ. смену раб	533 145		8,65		8,65			
	Административные здания : ДК, магазины и др.	чел			217,00		217,00			
1. 3	Предприятия и заводы				1636,58		1434,87			
	Итого по пп.1-3				4121,52		3919,81	207,68	66,58	
	Неучтенные потребители	%	20		824,31		783,96	41,54	13,32	
	Полив зеленых насаждений	чел	1308 1	50	654,05		-	654,05		
	ИТОГО по п. Вычегодский				5599,88		4703,77	903,27	79,90	

№ п / п	Наименование потребителя	Ед. изм.	Существующее положение							Примечание
			Кол Во	Водопотреблен.		Водоотведение		Безвозвратные потери/сут	В септик, жиже-сборн./сут	
				Норма потр. л/сут	Суточн расход/сут	Норма отвед. л/сут.	Суточн расход/сут.			
1	2	3	4	5	6	7	8	9	10	
2	Г. Котлас, в т.ч.									
2.1	Жилая зона	чел.								
	- население		59348		12625,28		12306,28	159,5	159,5	
2.2	Промышленность и предприятия,				4464,30		3626,20	838,10		
	Подпитка и заполнение систем отопления									
	Полив зелёных насаждений, проездов с усов. покрытием	чел.	59348	50	2967,40			2967,40		
	Всего по городу Котласу				20056,98		15932,48	4022,60	159,50	
3	Д. Свинская и д. Слуда	чел	88	50	4,40	25	-	2,20	2,20	
	Полив зеленых насаждений	чел	88	50	4,40		-	4,40		
4	Всего по ГО Котлас				25665,66		20636,25	4932,47	241,60	

Так видно из таблицы 7.1.7 среднесуточный расход воды без учета дачников и с учетом на полив, по ГО Котлас составляет: существующее положение питьевая вода – 25665,66 куб.м /сут.

Расчётные расходы воды в сутки наибольшего водопотребления, и сходя из формулы: $Q_{сут.мах} = K_{сут.мах} \times Q_{ср}$ [1] (п.2,2 СНиП 2.04.02-84), где $K_{сут.мах} = 1,1$ составят:

существующее - $Q_{1сут.мах} = 1,2 \times 25665,66 = 30798,80$ куб.м/сут

Источник питьевого водоснабжения

В каждом населенном пункте свои источники водоснабжения.

Необходимая мощность водоисточника определяется из следующей формулы:

$Q_{ист} = [Q_{сут.мах} / 24 + (15 + 1 \times 2,5) \times 3,6 \times 3 / 72] \times 1,2$, где $Q_{сут.мах}$ - расход воды в сутки максимального водопотребления, куб.м./сут. 72 - продолжительность восстановления пожарного запаса воды, час.

15(25) + 2,5x 2 – расход воды на наружное и внутреннее пожаротушение, л/с;

3,6 – коэффициент перевода л/с в куб.м /час. ;

1,2 – коэффициент запаса;

24–суточная продолжительность работы насосов водозабора, час.

Мощность водозабора по очистным водопровода в г. Котлас 1458,33 куб.м/час.

Мощность водозабора в п.Вычегодский по очистным сооружениям водопровода составляет 130 куб.м/час.

7.2. Водоотведение

В городском округе «Котлас» на 2013 г. существующий жилой фонд в примерно 50% населения обеспечено внутренними системами водопровода и канализации. Расчетные показатели водоотведения представлены в разделе 7.1 таблица 7.1.7.

Схема канализации

В муниципальном образовании имеются несколько систем канализации:

- 1 централизованная напорно-самотечная с выпуском на очистные сооружения канализации (ОСК) механической очистки мощностью 473 куб.м/сут, требуется модернизация или доочистка стоков;

- 5 децентрализованных напорно-самотечных канализаций с вывозом на очистные сооружения канализации;

- в правобережье строятся локальные очистные сооружения канализация мощностью 50 куб.м/сут для школы;

- в левобережье на территории существующих очистных строятся очистные сооружения полной биологической очистки мощностью 700 куб.м/сут.

Данные по системе канализации: длина канализации 7581,5 п.м., мощности насосов и материал труб представлены в таблице 7.2.1.

Нормы проектирования

Нормы водоотведения от жилых и общественных зданий приняты равными удельному среднесуточному водопотреблению в соответствии с разделом 5 главы СП 32.13330.2012 (СНиП 2.04.03-85) «Канализация. Наружные сети и сооружения» и согласно, с учетом понижающих коэффициентов:

- количество бытовых сточных вод и вод близких по составу к бытовым в населенных пунктах с централизованными сетями водоснабжения и канализации, подлежащих отведению и биологической очистке, равно 100%;

- количество бытовых сточных вод и вод близких по составу к бытовым, подлежащих отведению и биологической очистке в населенных пунктах без централизованных сетей водопровода и канализации равно 50% от водопотребления (разницу списываем на безвозвратные потери).

Санитарно-защитная зона у очистных сооружений канализации с механической очисткой с иловыми площадками мощностью до 5000 куб.м/сут составляет 200 м.

На момент проектирования МО Котлас имеются централизованные сети хоз-фекальной канализации только в п. Вычегодский и г. Котлас.

Расчётный расход сточных вод в сутки наибольшего водопотребления составит, $Q_{сут.мах} = Q \times 1,2$:

Существующее положение – 35187,88 куб.м/сут

$$Q_{сут.мах} = 35187,88 \times 1,2 = 42225,46 \text{ куб.м/сут}$$

7.2.1. Город Котлас

В городе функционирует централизованное отведение сточных вод от капитальных жилых и общественных зданий, а также, частично, от промышленных предприятий.

Система канализации неполная, раздельная, которая включает в себя отведение хозяйственно-бытовых и производственных сточных вод, близких по составу к бытовым.

Схема канализации – самотечно-напорная, с перекачкой сточных вод в отдельных районах города канализационными насосными станциями (КНС) на главную насосную станцию (ГНС) и далее на канализационные очистные сооружения (КОС) города. Характеристика сооружений городской канализации приведена ниже в таблице 7.2.1.1.

Характеристика сооружений городской канализации

Таблица 7.2.1.1

№ п/п	Наименование сооружений	Характеристика
1	2	3
1.	Фактическое водоотведение по городу Котлас	9342,4 тыс. м3 /год (по факту 2007 года)
2.	Канализационные очистные сооружения:	
	КОС города	
	- адрес (местоположение)	ул. Новая Ветка, 4
	- производительность фактическая и проектная	факт.- 25,6 тыс. м3/сут., проектная – 30 тыс. м3/сутки
	- состав сооружений	Комплекс для механической и биологической очистки стоков
	-тип, марка оборудования	Аэротенки коридорного типа
3.	Канализационные насосные станции (КНС):	
	ГНС (главная насосная станция)	
	- адрес (местоположение)	ул. 7 Съезда Советов, 103, корпус № 1
	- производительность: фактическая, проектная	факт. – 25,6 тыс. м3/сут., проектная – 30 тыс. м3/сутки
	- тип и марка насосов	ФГ 450/22,5; СД 450/22,5
	КНС № 1 (город)	
	- адрес(местоположение)	ул. Ленина, 25А
	- производительность: фактическая, проектная	-
	- тип и марка насосов	одноступенчатые, центробежные консольного типа 4НФ
	КНС № 4 (город)	
	- адрес (местоположение)	ул. Володарского, 98
	- производительность: фактическая, проектная	-
	- тип и марка насосов	одноступенчатые, центробежные консольного типа ФГ 144/46
	КНС № 6	
	- адрес (местоположение)	Ул. Ленина, 178 Б, корпус № 2
	- производительность: фактическая, проектная	-
	- тип и марка насосов	одноступенчатые, центробежные консольного типа ФГ 144/46 А, СД250/22,5
	КНС р. Порга (город)	
	- адрес (местоположение)	ул. Виноградова , 5
	- производительность: фактическая, проектная	-
	- тип и марка насосов	одноступенчатые центробежные консольного типа 3Ф12;

На очистных сооружениях канализации сточные воды проходят механическую, полную биологическую обработку и хлорирование на выходе их с КОС перед сбрасыванием в открытый водоём, далее в реку Вычегда.

В состав механической очистки сточных вод входят сооружения: приёмная камера, решётки (решётка-дробилка), песколовки и первичные отстойники.

Биологическая очистка сточных вод проходит в горизонтальных аэротенках коридорного типа, во вторичных отстойниках и в биологических

прудах.

Обезвоживание осадка осуществляется на иловых отстойниках и на площадке утилизации осадка. Для обеззараживания очищенных сточных вод используется хлорирование.

Производительность существующих очистных сооружений канализации позволяет принять сточные воды с территории всего города Котлас, включая посёлки: ДОК, Лименда, имеющие локальные системы канализации. Производительность КОС составляет 30 тысяч м³/сутки, фактическая – 26 тыс. м³/сутки. Расчётное максимальное количество сточных вод составляет Q_{max} = 24150 м³/сут.

Сточные воды, поступающие на КОС, подвергаются полной биологической очистке. Сначала они проходят механическую обработку в песколовках и первичных отстойниках, затем биологическую очистку в аэротенках коридорного типа, во вторичных отстойниках и биопрудах. Выведены из строя сооружения метантенков и обезвоживания осадков.

КОС города расположены в северной (северо-западной) части населённого пункта.

Отведение сточных вод от жилых домов в неканализованной зоне производится в выгреб, септики с последующим вывозом на КОС или утилизацией стоков на месте.

Кроме централизованной системы канализации в городе действуют местные (локальные) системы канализации: посёлка ДОКа и пос. Лименда.

Характеристика оборудования локальных систем канализации приведена в таблице 7.2.1.2.

Характеристика сооружений локальных систем канализации

Таблица 7.2.1.2

№ п/п	Наименование сооружений	Характеристика
1	2	3
	Локальные системы канализации:	
А.	Посёлок ДОК г. Котласа	
1.	КОС	
	- адрес (местоположение)	ул. С-Щедрина, 2Б, строение № 24.
	- производительность: факт. и проектная	-
	- состав сооружений	(Выведены из строя.)
2.	Насосные станции:	
	КНС пос. ДОК	
	- адрес (местоположение)	ул. С-Щедрина, 2Б, строение № 23;
	- производительность: факт., проектная	-
	- тип и марка насосов	Одноступенчатые, центробежные, консольного типа 4 НФ.
Б.	Посёлок Лименда	
	КНС № 1	
	- адрес (местоположение)	ул. Спортивная, 20, корпус № 4
	- производительность: факт., проектная	-
	- тип и марка насосов	Одноступенчатые центробежные, консольного типа 4 НФ;
	КНС № 2	
	- адрес (местоположение)	ул. Дружбы, 1А;
	- производительность: факт., проектная	-
	- тип и марка насосов	Одноступенчатые центробежные консольного типа ФГ 144/46А;
В.	Насосные станции:	
	КНС 46 лесозавод	
	- адрес (местоположение)	ул. Правды, 1, строение № 12
	- производительность: факт., проектная	-
	- тип и марка насосов	одноступенчатые, центробежные, консольного типа 3Ф12;

Основная часть производственных сточных вод отводится в сеть хозяйственно-бытовой канализации и далее на КОС города. Часть условно чистых производственных сточных вод отводится в открытые водоёмы без очистки: реки Котлашанка и реки Лименда и др.

Объём годового водоотведения от промышленных предприятий г. Котласа представлен в таблице № 3 раздела 8.1 «Водоснабжение». Суммарный объём стоков от промпредприятий составил в 2007 году – 591,4 тысячи куб. м.

Среднесуточный отвод сточных вод от предприятий составляет – 1621,4 куб.м/сут.

Сети канализации – подземные, напорные участки выполнены из чугунных труб; самотечные - из железобетонных и асбестоцементных труб. На сети канализации установлены смотровые железобетонные колодцы.

Протяженность сетей канализации составляет – 81,6 км, в том числе, требующих реконструкции – 65%.

Анализ системы канализации:

Разница в объёмах водоотведения между существующим положением и расчётными данными может быть объяснена следующими соображениями:

- в сеть канализации, кроме бытовых и производственных сточных вод, поступает поверхностный сток или часть подземных вод;
- имеются случаи возможного сброса в сеть канализации неучтённых объёмов сточных вод – систем отопления, из баков-накопителей, из оборотных систем и прочее;
- отсутствует необходимая организация учета потребления воды и сброса сточных вод;
- высокая степень изношенности сооружений и сетей канализации, являющаяся причиной поступления дополнительных объёмов сточных вод, и их низкая производительность.

7.2.2. Поселок Вычегодский

В поселке имеются канализационные очистные сооружения (КОС): производительность 12000 куб.м/сут., метод очистки сточных вод: биологический. Очистные сооружения канализации состоят из блоков очистки сточных вод:

- блок биологической очистки на биофильтрах
- блок аэротенков
- блок доочистки.

Сточные воды от жилого фонда поселка, предприятий поступают на ОСК в два параллельных потока: на блок биофильтров и блок аэротенков, далее вода поступает на комплекс доочистки, где происходит окончательная очистка стоков, затем очищенные стоки поступают в контактный резервуар, где происходит контакт очищенной сточной воды с раствором гипохлорита натрия в течение 30 мин.. Очищенная и обезвреженная вода по отводящему трубопроводу отводится в водоотводную канаву, которая впадает в р. Ассеевский.

Схема канализации – самотечно-напорная с канализационными насосными станциями:

1) КНС № 1 – местоположение: г. Котлас, пос. Вычегодский, ул. Театральная, д.15-а, корп. № 1, производительность 84 куб.м /час, насосы марки СД-250 (3 шт.), эл.двигатель 22,5 кВт/час.

2) КНС № 2 - местоположение: г. Котлас, пос. Вычегодский, ул.Ленина, д.42-а, корп. №1, производительность 50 куб.м /час, насосы марки СД-250 (2 шт.), эл.двигатель 22,5 кВт/час.

3) КНС № 3 - местоположение: г. Котлас, пос. Вычегодский, ул. Ульянова, д.3-а, корп. №1, производительность 66 куб.м /час, насосы марки СД-250 (2 шт.), эл.двигатель 22,5 кВт/час.

4) КНС № 4 - местоположение: г. Котлас, пос. Вычегодский, ул.Энгельса, д.1-а, корп. №1, производительность 12,5 куб.м /час, насосы марки СН-100 (2 шт.), эл.двигатель 22,5 кВт/час.

5) КНС № 5 - местоположение: г. Котлас, пос. Вычегодский, ул. Ульянова, д.33-а, корп. №1, производительность 84 куб.м /час, насосы марки СД-250 (3 шт.), эл.двигатель 22,5 кВт/час.

6) КНС № 6 - местоположение: г. Котлас, пос. Вычегодский, ул.Энгельса, д.73-а, корп. №1, производительность 4,2 куб.м/час, насосы марки СН-100 (2 шт.), эл.двигатель 22,5 кВт/час.

Основное технологическое оборудование представлено в таблице 7.2.1.1. Существующие сети канализации представлены в таблице 7.2.2.2. Характеристика существующих сетей канализации представлена в таблице 7.2.2.3.

Общая протяженность канализационных сетей, находящихся на балансе Сольвычегодского участка, составляет 13057,53 м, в том числе 3917 м изношенных, что составляет 30% от общей протяженности, материал, диаметр представлены в таблице 7.2.2.2.

Основное технологическое оборудование

Таблица 7.2.2.1.

Наименование оборудования	Краткая характеристика	Примечание
1	2	3
Песколовка горизонтальная с круговым движением воды – 2 шт.	Д – 4м, ширина кольцевого желоба – 0,8м, площадь живого сечения кольцевого желоба – 0,36 м2.	Удаление песка при помощи гидроэлеватора с диаметром сопла 30мм
Блок емкостей (4линии): 1.Первичный горизонтальный отстойник 2.Аэротенки	1. Длина – 12м, ширина – 6м, глубина проточной части – 2,2м. Объем зоны отстаивания -158,4 м3, суммарный объем 4-х отстойников – 633,6 м3.Каждый из отстойников оборудован 2-мя коническими осадконакопителями оборудованными эрлифтами, д-150мм. Стены конич.осадконакопит. выполнены под углом к вертикали -500. Длина -27м, ширина-6м, рабочая глубина – 4,15м, рабоч.объем 1-го аэротенка -672 м3.Суммарный объем 4-х аэротенков 2688 м3.В качестве аэраторов применены перфорированные трубы Ду-150мм. Длина – 18м, ширина – 6м, глубина проточной части – 1,8м. Объем зоны отстаивания -194м3, суммарный объем 4-х отстойников – 776 м3. Каждый из отстойников оборудован 3-мя коническими илосборными приемками с установленными в них эрлифтами, Ду-89мм. Стены конич. илосборных приемков выполнены под углом к вертикали -500. Длина -12м, ширина-6м, рабочая глубина – 3,3м, рабоч.объем -118 м3. Суммарный объем 2-х резервуаров 237 м3. По дну контакт.резервуаров уложены перфорированные трубы барботеры.	Аэротенки смесители с регенерацией активного ила.
3.Горизонтальный вторичный отстойник	Расположены между первичными отстойниками и аэротенками. Длина -6 м, ширина-6м, рабочая глубина – 4,3 м, рабоч.объем - 150 м3.Суммарный объем 4-х минерализаторов 600 м3.Минерализаторы оборудованы трубчатыми у- образными теплообменниками и уложенными по дну перфорированными аэраторами.	
4.Контактные резервуары		
5.Аэробные минерализаторы осадка		
Хлораторная на гипохлорите	Расположена в отдельном здании. Оборудована 1-ой емкостью для хранения концентр.6%-го р-ра гипохлорита объемом – 6 м3, размером -2х2х1,5 м, 2-мя емкостями для приготовления рабочего раствора гипохлорита размером -2,5х2х1,2 м, с рабочим объемом по 5 м3 каждая.Подача концентриров.гипохлорита из емкости хранения подается в емкости приготовления рабочего р-ра насосами.	
Песковая площадка с дренажом на естественном основании	Размеры в плане 24х23 м, рабочая глубина 1,6м, рабочий объем 880 м3.	
Иловые площадки бетонные	Иловые площадки бетонные на бетонном основании с искусственным дренажом – 5 шт. Размер площадки в плане 28х25м, рабочая глубина 1,6м, рабочий объем 1120м3;суммарный V5-ти площадок – 5600м3. Площадки оборудованы пандусами.	

Блок насосно-воздуходувной станции (БНВС)	БНВС соединен крытой галереей с административно-лабораторным корпусом. БНВС укомплектован: -на отметке +/-0 : турбовоздуходувки(Q-6000 м3/час, Н-6 м.вд.ст., 1 раб, 1 рез.) -на отметке -2,5м: дренажные насосы (Q-1,1-3,7 м3/час, Н-40- 14м); насосы подачи осадка из минерализаторов на иловые площадки (Q-51м3/час, Н-58 м, 1 раб, 1 рез); насосы опорожнения аэротенков и подачи хозяйственных стоков ОСК в приемную камеру гашения(Q-81м3/час, Н-31 м, 1 раб, 1 рез); насосы подачи рабочей воды на гидроэлеваторы песколовок (Q-144 м3/час, Н-46 м, 1 раб, 1 рез)	
Песколовка горизонтальная с круговым движением воды – 2 шт.	Д – 4м, ширина, высота – 4м, объем– 50,2м3.	Удаление песка при помощи гидрозатвора с диаметром выпуска 200мм
Первичные отстойники 8шт. Отстойники 2-х ярусные	№12(на плане) Ширина -10м, глубина – 5м. V=392.5м3. №13(на плане) Ширина -8м, глубина – 5м. V=251,2м3. №18(на плане) Ширина -10м, глубина – 5м. V=392.5м3. №19(на плане) Ширина -10м, глубина – 5м. V=392.5м3. №20(на плане) Ширина -10м, глубина – 5м. V=392.5м3. №21(на плане) Ширина -10м, глубина – 5м. V=392.5м3. №26(на плане) Ширина -8м, глубина – 5м. V=251,2м3. №28(на плане) Ширина -10м, глубина – 5м. V=392.5м3. Отстойники выполнены из монолитного железобетона. Подводящие и отводящие лотки из сборного железобетона	
Биофильтры – 2 шт.	Биофильтры состоят из непроницаемого основания , боковых стенок , фильтрующего материала(гравий) и распределительных устройств . №3(по плану) площадь здания по внут. Замеру 1794м2. №3а(по плану) площадь здания по внут. Замеру 1584м2.	
Вторичные отстойники 4шт. Отстойники 2-х ярусные	Для задержания ила , выносимого с биофильтров , применяют вторичные отстойники с продолжительностью отстаивания в течении 30 мин. №15(на плане) Ширина -8м, глубина – 3,8м. V=190м3. №16(на плане) Ширина -8м, глубина – 3,8м. V=190м3. №22(на плане) Ширина -8м, глубина – 3,8м. V=190м3. №23(на плане) Ширина -8м, глубина – 3,8м. V=190м3.	
КНС №7	Насосная станция перекачки ила из вторичных отстойников на иловые площадки и дренажных вод в приемную камеру очистных сооружений.	
КНС №8	Насосная станция перекачки стоков с блока биофильтров в приемную камеру ст. доочистки.	

Сети канализации

Таблица 7.2.2.2.

Наименование	Материал труб/диаметра/длина							
материал	чугун							
Д,мм	50	100	150	200	250	300	350	400
Протяженность,м	12,3	487,61	1044,91	3818,25	1835,35	2014,13	0	0
материал	керамика							
Д,мм	50	150	200	250	300			
Протяженность,м	41,3	380,82	1745,79	848,75	407,15			
материал	сталь				сталь			
Д,мм	200				400			
Протяженность,м	2,4				7,3			
материал	асбестоцемент				асбестоцемент			
Д,мм	100				150			
Протяженность,м	15,91				171,73			
материал	железобетон				пластик			
Д,мм	500				100			
Протяженность,м	193,95				142,1			

Схема канализации: самотечно-напорная.

КНС: 1) КНС № 1 – местоположение: г. Котлас, пос. Вычегодский, ул. Театральная, д.15-а, корп. № 1, производительность 84 м³/час, насосы марки СД- 250 (3 шт.), эл.двигатель 22,5 кВт/час, износ 30%, загрузка 50%.

2) КНС № 2 - местоположение: г. Котлас, пос. Вычегодский, ул.Ленина, д.42-а, корп. №1, производительность 50 м³/час, насосы марки СД-250 (2 шт.), эл.двигатель 22,5 кВт/час, износ 45%, загрузка 20%.

3) КНС № 3 - местоположение: г. Котлас, пос. Вычегодский, ул. Ульянова, д.3-а, корп. №1, производительность 66 м³/час, насосы марки СД-250 (2 шт.), эл.двигатель 22,5 кВт/час, износ 35%, загрузка 35%.

4) КНС № 4 - местоположение: г. Котлас, пос. Вычегодский, ул.Энгельса, д.1-а, корп. №1, производительность 12,5 м³/час, насосы марки СН-100 (2 шт.), эл.двигатель 22,5 кВт/час, износ 30%, загрузка 10%.

5) КНС № 5 - местоположение: г. Котлас, пос. Вычегодский, ул. Ульянова, д.33-а, корп. №1, производительность 84 м³/час, насосы марки СД-250 (3 шт.), эл.двигатель 22,5 кВт/час, износ 30%, загрузка 50%.

6) КНС № 6 - местоположение: г. Котлас, пос. Вычегодский, ул.Энгельса, д.73-а, корп. №1, производительность 4,2 м³/час, насосы марки СН-100 (2 шт.), эл.двигатель 22,5 кВт/час, износ 4-%, загрузка 5%.

Имеются централизованные сети ливневой канализации – на балансе Сольвычегодского участка СевДТВ централизованных систем ливневой канализации не числится; схема канализации: самотечная, напорная.

Характеристика существующих сетей бытовой канализации

Таблица 7.2.2.3.

№ п/п	Населенный пункт, адрес,	Материал труб, диаметр	Характеристики КНС, насос м ³ /час, мощность кВт	Износ, % Загрузка	Очистные сооружения, мощность м ³ /сут, способ очистки, состав очистных	Возможность расширения очистных	Балансодержатель	Примечание
1	2	3	4	5	6	7	8	9
1	пос.Вычегодский, общая протяженность канализационных сетей 13057,53 м	Чугун (Д,мм – 50,100,150, 200,250, 250,300) Керамика (Д,мм-89, 150, 200,250, 300) Сталь (Д,мм-200,400) Железобетонн (Д,мм-500) Асбестоцемент (Д,мм - 100,150) Пластик (Д,мм-100)	1)КНС № 1 – производительность 84 м ³ /час, насосы марки СД-250 (3 шт.), эл.двигатель 22,5 кВт/час. 2) КНС № 2 - производительность 50 м ³ /час, насосы марки СД-250 (2 шт.), эл.двигатель 22,5 кВт/час. 3) КНС № 3 - производительность 66 м ³ /час, насосы марки СД-250 (2 шт.), эл.двигатель 22,5 кВт/час. 4) КНС № 4 - производительность 12,5 м ³ /час, насосы марки СН-100 (2 шт.), эл.двигатель 22,5 кВт/час. 5) КНС № 5 - производительность 84 м ³ /час, насосы марки	Износ – 30%, загрузка – 50% Износ – 45%, загрузка – 20% Износ – 36%, загрузка – 35% Износ – 30%, загрузка – 10% Износ – 30%, загрузка – 50%	Производительность КОС 5229 м ³ /сут., метод очистки сточных вод: биологический. Очистные сооружения канализации состоят из блоков очистки сточных вод: - блок биологической очистки на биофильтрах - блок азротенков -блок доочистки. Сточные воды от жилого фонда поселка, предприятий поступают на ОСК в два параллельных потока: на блок биофильтров и блок азротенков, далее вода поступает на комплекс доочистки, где происходит окончательная очистка стоков, затем очищенные стоки поступают в контактный резервуар, где	Не требуется	Сев ДТВУ -4	

Продолжение таблицы 6.2.2.3								
№ п/п	Населенный пункт, адрес, протяженность	Материал труб, диаметр	Характеристики КНС, насос м ³ /час, мощность кВт	Износ, % Загрузка	Очистные сооружения, мощность м ³ /сут, способ очистки состав очистных	Возможность расширения очистных сооружений	Балансодержатель	Примечание
1	2	3	4	5	6	7	8	9
			6) КНС № 6 - производительность 4,2 м ³ /час, насосы марки СН-100 (2 шт.), эл.двигатель	Износ – 40%, загрузка – 5%	Очищенная и обезвреженная вода по отводящему трубопроводу отводится в водоотводную канаву, которая впадает в р. Ассеевский.			

7.2.3. Ливневая канализация

Существующая система ливневой канализации развита преимущественно в центральной части города Котлас, Прибрежном районе и в районе «Новая ветка». Система канализации преимущественно закрытая, выпуски осуществляются в Петрухинский ручей и р. Котлашанку без очистки.

Общая протяженность магистральных сетей ливневой канализации составляет 15058,8 м, из них лотки, короба и выпуски – 302,3 м.

Протяженность прочих сооружений (дождеприемники и др.) – 2411,8 м. Управлением городского хозяйства администрации МО «Котлас» планируется строительство следующих участков ливневой канализации:

- по пр. Мира от ул. Кузнецова до ул. Ленина протяженностью 1470м;
- по ул. Ленина от пр. Мира до выпуска в ручей по ул. Багратиона протяженностью 310м.

Характеристика сетей существующей ливневой канализации по г. Котлас представлена в таблице 7.2.3.1.

В поселке Вычегодский сетей ливневой канализации нет.

Современное состояние территории городского округа «Котлас»

Характеристика существующих сетей бытовой и ливневой канализации

Таблица 7.2.3.1

№ п/п	Населенный пункт, адрес, протяженность	Материал труб, диаметр	Характеристики КНС, насос куб.м/сут, напор – м, мощность кВт	Износ, % Загрузка	Очистные сооружения, мощность куб.м/сут, способ очистки состав очистных	Возможность расширения очистных сооружений	Балансодержатель	Примечание
1	2	2	3	4	5	6	7	8
	НПВХ - 1812,2 Керамические - 3368,7	150-300 150-250	КНС №1 ЦМФ 50/10 3,5 кВт		473 куб.м/сут недостаточно очищенные, хлораторная, 2 отстойника, иловый колодец	новое строительство		
	чугунные – 3217,6 ж/бетонные – 995,2	150 600	КНС №2 ЦМФ 50/10 3,5 кВт					
			КНС №3 СМ 80-50-200 3,5 кВт					
			КНС Ленина СМ 80-50- 200 3,5 кВт					
			КНС Чапаева СМ 150-125- 315 45 кВт					

7.3. Газоснабжение

В соответствии с СТП Архангельской области юго-восточную часть области пересекают магистральные газопроводы Ямал – Центр и СРТО - Торжок в 2 нитки Ø 1420 мм и 2 нитки Ø 1220 мм.

По данным ОАО «Котласгазсервис» в городском округе «Котлас» газифицировано 31282 квартиры (в том числе на природном газе – 26200, на сжиженном – 5082), из них:

- В городе Котлас -25428 квартир (в том числе на природном газе – 21202, на сжиженном 4226 квартир);
- В п. Вычегодский – 5854 квартиры (в том числе на природном газе – 4998 квартиры, на сжиженном – 856 квартир).

Протяженность наружных газопроводов составляет 189,19 км и увеличилась за 2012 год на 12,01 км. Протяженность внутримдомовых газовых сетей – 169,9 км.

Объем газопотребления за 2012 год в г. Котлас и пос. Вычегодский составляет – 127947 тыс. м³.

В соответствии с ГП г. Котлас газоснабжение города осуществляется по ранее разработанной схеме (разработчик - Государственный республиканский проектный институт «Гипрокоммустрой», г. Москва, 1968г.) природным газом, передаваемым

по магистральному газопроводу «Сияние Севера», который проходит южнее муниципального образования.

Источником газоснабжения города Котлас является существующая (новая) ГРС г. Котласа:

- проектная производительность 130 тыс.куб.м/ч.;
- фактическая производительность 500 тыс.куб.м/сутки или 20,8 тыс м3/час;
- давление на выходе с ГРС 0,3-0,6 МПа;
- диаметр газопровода на выходе с ГРС Д=500мм;
- диаметр газопровода на территории ГРС Д=325мм.

Согласно данным ОАО «Котласгазсервис» существующая городская газопроводная сеть - двухступенчатая: высокого II категории (0,3-0,6МПа) и низкого (0,005Мпа) давления. Материал труб магистральных и подводящих газопроводов - сталь.

На территории города Котлас природным газом газифицировано- 18579 квартир, сжиженным газом - 4200 квартир, в том числе снабжаемых от ГБУ - 29 квартир.

Количество городских котельных, работающих на газе - 32.

Газифицированных коммунально-бытовых предприятий - 78.

Общая протяженность городского наружного стального газопровода - 137,2 км, в том числе

- высокого давления - 51,7 км;
- низкого давления - 85,56 км.

Протяженность подземных газопроводов - 99,46 км. Количество ГРП - 11 шт; ШРП - 43 шт.

Общегородской годовой расход газа составляет - 105977 тыс.куб.м/год, в т.ч.:

- промышленных предприятий - 68542 тыс.куб.м/год ;
- коммунально-бытовых предприятий - 22456 тыс.куб.м/год ;
- жилой фонд - 13979 тыс.куб.м/год.

Реализация сжиженного газа населению: 2005год - 897 тонн; 2006год - 1062 тонн

Коррозийная агрессивность грунта - высокая. Согласно ГОСТ 9.602-2005, требуется активная защита подземных стальных трубопроводов от почвенной коррозии.

Газоснабжение природным газом поселка Вычегодский и деревень Свининская и Слуда осуществляется от газораспределительной станции, расположенной с юго-восточной стороны поселка за его границами. К ГРС проложен газопровод отвод от магистрального газопровода направлением Торжок – Ухта.

На территории поселка Вычегодский и деревень Свининская и Слуда расположены несколько газораспределительных пункта (ГРП) и газораспределительных пунктов шкафного типа (ШРП). От них к потребителям проложены газовые сети низкого давления. Существующее население снабжается централизованным газоснабжением в основном для целей пищеприготовления, а также частично для теплоснабжения (отопления и горячего водоснабжения).

Часть населения использует сжиженный (баллонный) газ для целей пищеприготовления(856 установок). Баллоны поставляют с газонаполнительной станции ОАО «Котласгазсервис», который расположен по адресу: Котласский район МО «Черемушкое», д. Макарово, д. 13.

Основными производственными потребителями природного газа являются котельные (18200 тыс. м³/год), ремонтное локомотивное депо Сольвычегодск Северной дирекции по ремонту тягового подвижного состава дирекции по ремонту тягового подвижного состава филиала АОА «РЖД» (ТЧР-36) (6014000 м³/год), вагонное ремонтное депо Сольвычегодск Санкт-Петербургского филиала ОАО «ВРК-1» (3000000 м³/год), дорожные путевые мастерские СП Дирекции по эксплуатации и ремонту путевых машин СП Северной Дирекции Инфраструктуры СП Центральной дирекции инфраструктуры – филиала ОАО

«РЖД» (ДПИМ) (209000).

Характеристика существующих сетей природного газа по пос. Вычегодский представлена в таблице 7.4.1, газовых сооружений – в таблице 7.4.2.

Таблица 7.4.1

Адрес	Протяженность, км	Материал, диаметр	Подземная/ наземная	Балансо-содержатель	Давление	Износ сетей
Пос.Вычегодский	29,580	Сталь, полиэтилен	Подземная -27,07, наземная-2,51 км	ОАО «Котласгазсервис» и коммунально- бытовые потребители	Высокое(до 0,6 МПа и низкое (до 0,0003МПа)	55%

Таблица 7.4.2

№ п/п	Наименование	Откуда подходит газ	Давление на входе, МПа	Давление на выходе, МПа	Балансосодержатель	На какие населенные пункты рассчитано
1	ГРП пос.Вычегодский, ул.Ульянова,22	ГРС Вычегодский	0,6МПа	0,003МПа	ОАО «Котласгазсервис»	Пос.Вычегодский
2	ГРП пос.Вычегодский, ул.Ленина,50	ГРС Вычегодский	0,6МПа	0,003МПа	ОАО «Котласгазсервис»	Пос.Вычегодский
3	ГРП пос.Вычегодский, ул.Ленина,25	ГРС Вычегодский	0,6МПа	0,003МПа	ОАО «Котласгазсервис»	Пос.Вычегодский
4	ГРП пос.Вычегодский, ул.Красная	ГРС Вычегодский	0,6МПа	0,003МПа	ОАО «Котласгазсервис»	Пос.Вычегодский
5	ГРП пос.Вычегодский, ул.Трудовая	ГРС Вычегодский	0,6МПа	0,003МПа	ОАО «Котласгазсервис»	Пос.Вычегодский

В соответствии со СНиП 42-01-2002 «Газораспределительные системы» пункт 6.2 газораспределительный пункт отдельно стоящий, нужно располагать в соответствии с расстояниями представленными в таблице 7.4.3.

Таблица 7.4.3

Давление газа на вводе в ГРП, ГРПБ, ШРП, МПа	Расстояния в свету от отдельно стоящих ГРП, ГРПБ и отдельно стоящих ШРП по горизонтали, м, до			
	зданий и сооружений	железнодорожных и трамвайных путей (до ближайшего рельса)	автомобильных дорог (до обочины)	воздушных линий электропередачи
До 0,6	10	10	5	Не менее 1,5
Св. 0,6 до 1,2	15	15	8	высоты опоры

Примечания

1) Расстояние следует принимать от наружных стен зданий ГРП, ГРПБ или ШРП, а при расположении оборудования на открытой площадке — от ограждения.

2) Требования таблицы распространяются также на узлы учета расхода газа, располагаемые в отдельно стоящих зданиях или в шкафах на отдельно стоящих опорах.

3) Расстояние от отдельно стоящего ШРП при давлении газа на вводе до 0,3 МПа до зданий и сооружений не нормируется.

В стесненных условиях разрешается уменьшение на 30 % расстояний от зданий и сооружений до газорегуляторных пунктов пропускной способностью до 10000 м³/ч.

Отдельно стоящие здания ГРП и ГРПБ должны быть одноэтажными, бесподвальными, с совмещенной кровлей и быть не ниже II степени огнестойкости и класса С0 по пожарной опасности по СНиП 21-01. Разрешается размещение ГРПБ в зданиях контейнерного типа (металлический каркас с несгораемым утеплителем).

Газовые сети среднего и низкого давления в соответствии со СНиП 2.07.01-89(2000) «Градостроительство. Планировка и застройка городских и сельских поселений» следует размещать преимущественно в пределах поперечных профилей улиц и дорог: под тротуарами или разделительными полосами - инженерные сети в коллекторах, каналах или тоннелях, в разделительных полосах - тепловые сети, водопровод, газопровод, хозяйственную и дождевую канализацию.

На полосе между красной линией и линией застройки следует размещать газовые низкого давления и кабельные сети (силовые, связи, сигнализации и диспетчеризации).

Минимальное расстояние от газопроводов низкого давления до фундаментов зданий и сооружений, в соответствии со СНиП 2.07.01-89(2000) таблица 15, составляет 4м, для газопроводов среднего давления – 4м, для газопроводов высокого давления свыше 0,3 до 0,6 МПа – 7м, для газопроводов высокого давления свыше 0,6 до 1,2 МПа – 10м.

В соответствии с Правилами охраны газораспределительных сетей утв. постановлением Правительства РФ от 20 ноября 2000 г. N 878 пункт 7 для распределительных газопроводов («распределительные газопроводы» - газопроводы, обеспечивающие подачу газа от газораспределительных станций магистральных газопроводов или других источников газоснабжения до газопроводов-вводов или организаций - потребителей газа) для газораспределительных сетей устанавливаются следующие охранные зоны:

- вдоль трасс наружных газопроводов - в виде территории, ограниченной условными линиями, проходящими на расстоянии 2 метров с каждой стороны газопровода
- вдоль трасс подземных газопроводов из полиэтиленовых труб при использовании медного провода для обозначения трассы газопровода - в виде территории, ограниченной условными линиями, проходящими на расстоянии 3 метров от газопровода со стороны провода и 2 метров - с противоположной стороны
- вдоль трасс наружных газопроводов на вечномерзлых грунтах независимо от материала труб - в виде территории, ограниченной условными линиями, проходящими на расстоянии 10 метров с каждой стороны газопровода
- вокруг отдельно стоящих газорегуляторных пунктов - в виде территории, ограниченной замкнутой линией, проведенной на расстоянии 10 метров от границ этих объектов. Для газорегуляторных пунктов, пристроенных к зданиям, охранный зона не регламентируется.

Охранные зоны вдоль магистральных газопроводов составляют 25 м в соответствии с Правилами охраны магистральных трубопроводов п.4.1.

Охранный зона вокруг газораспределительной станции Вычегодская составляет 100м в соответствии с Правилами охраны магистральных трубопроводов п.4.1.

Зоной минимальных расстояний считается участок местности, ограниченный замкнутой линией, отстоящей от оси и концов участка трубопровода на расстояниях, равных минимальным расстояниям от оси трубопровода и его объектов до городов и других населенных пунктов, зданий и иных сооружений, установленным строительными нормами и правилами по проектированию магистральных трубопроводов и утвержденными в установленном порядке.

На многониточных трубопроводах границы зоны минимальных расстояний привязываются к осям крайних ниток трубопровода. Зона минимальных расстояний от магистральных трубопроводов определена в соответствии с СП 36.13330.2012 таблица 4 в соответствии с диаметром газопроводов. Зона минимального расстояния от газораспределительной станции Вычегодская составляет 175м до населенного пункта в соответствии с СП 36.13330.2012 п.7.16.

При наличии сопутствующих факторов (погодные и климатические условия, географическое положение, инженерно-геологические и другие условия) имеется вероятность воздействия опасных производственных факторов и за пределами зоны минимальных расстояний.

В пределах зоны минимальных расстояний трубопровода и его объектов запрещается проводить любые мероприятия, связанные со скоплением людей, сосредоточивать персонал, транспортные средства, оборудование, материалы и другие ценности, непосредственно не занятые и не используемые при выполнении разрешенных в установленном порядке работ, а также размещать места отдыха, обогрева, приема пищи, передвижные вагончики, палатки и т.п.

Строительство жилых массивов (населенных пунктов), промышленных и других объектов, отдельных зданий, строений (жилых и нежилых) и сооружений может производиться в районе нахождения действующих, строящихся и проектируемых трубопроводов при строгом соблюдении минимальных расстояний от оси трубопровода (от его объектов) до строений и сооружений, предусмотренных строительными нормами и правилами по проектированию магистральных трубопроводов.

Местные исполнительные и распорядительные органы, предприятия трубопроводного транспорта обязаны принимать необходимые меры для обеспечения минимальных расстояний от трубопроводов до строений и сооружений, предусмотренных строительными нормами и правилами по проектированию магистральных трубопроводов.

Отсчет расстояний при определении охранных зон газопроводов производится от оси газопровода - для односторонних

газопроводов и от осей крайних ниток газопроводов - для многониточных.

В охранных зонах разрешается и не разрешается:

- ✓ На земельные участки, входящие в охранные зоны газораспределительных сетей, в целях предупреждения их повреждения или нарушения условий их нормальной эксплуатации налагаются ограничения (обременения), которыми запрещается лицам, указанным в пункте 2 Правил охраны газораспределительных сетей:
 - строить объекты жилищно-гражданского и производственного назначения
 - сносить и реконструировать мосты, коллекторы, автомобильные и железные дороги с расположенными на них газораспределительными сетями без предварительного выноса этих газопроводов по согласованию с эксплуатационными организациями
 - разрушать берегоукрепительные сооружения, водопропускные устройства, земляные и иные сооружения, предохраняющие газораспределительные сети от разрушений
 - перемещать, повреждать, засыпать и уничтожать опознавательные знаки, контрольно-измерительные пункты и другие устройства газораспределительных сетей
 - устраивать свалки и склады, разливать растворы кислот, солей, щелочей и других химически активных веществ
 - огораживать и перегораживать охранные зоны, препятствовать доступу персонала эксплуатационных организаций к газораспределительным сетям, проведению обслуживания и устранению повреждений газораспределительных сетей
 - разводить огонь и размещать источники огня
 - рыть погреба, копать и обрабатывать почву сельскохозяйственными и мелиоративными орудиями и механизмами на глубину более 0,3 метра
 - открывать калитки и двери газорегуляторных пунктов, станций катодной и дренажной защиты, люки подземных колодцев, включать или отключать электроснабжение средств связи, освещения и систем телемеханики
 - набрасывать, приставлять и привязывать к опорам и надземным газопроводам, ограждениям и зданиям газораспределительных сетей посторонние предметы, лестницы, влезать на них
 - самовольно подключаться к газораспределительным сетям.

✓ Лесохозяйственные, сельскохозяйственные и другие работы, не подпадающие под ограничения, указанные в пункте 14 Правил охраны газораспределительных сетей, и не связанные с нарушением земельного горизонта и обработкой почвы на глубину более 0,3 метра, производятся собственниками, владельцами или пользователями земельных участков в охранных зонах газораспределительной сети при условии предварительного письменного уведомления эксплуатационной организации не менее чем за 3 рабочих дня до начала работ.

✓ Хозяйственная деятельность в охранных зонах газораспределительных сетей, не предусмотренная пунктами 14 и 15 Правил охраны газораспределительных сетей, при которой производится нарушение поверхности земельного участка и обработка почвы на глубину более 0,3 метра, осуществляется на основании письменного разрешения эксплуатационной организации газораспределительных сетей.

✓ Утверждение границ охранных зон газораспределительных сетей и наложение ограничений (обременений) на входящие в них земельные участки, указанных в пунктах 14, 15 и 16, производятся на основании материалов по межеванию границ охранных зон органами исполнительной власти субъектов Российской Федерации по согласованию с собственниками, владельцами или пользователями земельных участков - для проектируемых газораспределительных сетей и без согласования с указанными лицами - для существующих газораспределительных сетей.

В соответствии с Правилами охраны магистральных трубопроводов п 4.1 для исключения возможности повреждения трубопроводов (при любом виде их прокладки) устанавливаются охранные зоны:

- вдоль трасс трубопроводов, транспортирующих нефть, природный газ, нефтепродукты, нефтяной и искусственный углеводородные газы, - в виде участка земли, ограниченного условными линиями, проходящими в 25 м от оси трубопровода с каждой стороны;
- вдоль трасс трубопроводов, транспортирующих сжиженные углеводородные газы, нестабильные бензин и конденсат, - в виде участка земли, ограниченного условными линиями, проходящими в 100 м от оси трубопровода с каждой стороны;
- вдоль трасс многониточных трубопроводов - в виде участка земли, ограниченного условными линиями, проходящими на указанных выше расстояниях от осей крайних трубопроводов;
- вдоль подводных переходов - в виде участка водного пространства от водной поверхности до дна, заключенного между параллельными плоскостями, отстоящими от осей крайних ниток переходов на 100 м с каждой стороны;
- вокруг емкостей для хранения и разгазирования конденсата, земляных амбаров для аварийного выпуска продукции - в виде участка земли, ограниченного замкнутой линией, отстоящей от границ территорий указанных объектов на 50 м во все стороны;
- вокруг технологических установок подготовки продукции к транспорту, головных и промежуточных перекачивающих и наливных насосных станций, резервуарных парков, компрессорных и газораспределительных станций, узлов измерения продукции, наливных и сливных эстакад, станций подземного хранения газа, пунктов подогрева нефти, нефтепродуктов - в виде участка земли, ограниченного замкнутой линией, отстоящей от границ территорий указанных объектов на 100 м во все стороны.

Земельные участки, входящие в охранные зоны трубопроводов, не изымаются у землепользователей и используются ими для проведения сельскохозяйственных и иных работ с обязательным соблюдением требований настоящих Правил.

В охранных зонах трубопроводов запрещается производить всякого рода действия, могущие нарушить нормальную эксплуатацию трубопроводов либо привести к их повреждению, в частности:

- а) перемещать, засыпать и ломать опознавательные и сигнальные знаки, контрольно-измерительные пункты;
- б) открывать люки, калитки и двери необслуживаемых усилительных пунктов кабельной связи, ограждений узлов линейной арматуры, станций катодной и дренажной защиты, линейных и смотровых колодцев и других линейных устройств, открывать и закрывать краны и задвижки, отключать или включать средства связи, энергоснабжения и телемеханики трубопроводов;
- в) устраивать всякого рода свалки, выливать растворы кислот, солей и щелочей;
- г) разрушать берегоукрепительные сооружения, водопропускные устройства, земляные и иные сооружения (устройства), предохраняющие трубопроводы от разрушения, а прилегающую территорию и окружающую местность - от аварийного разлива транспортируемой продукции;
- д) бросать якоря, проходить с отданными якорями, цепями, лотами, волокушами и тралами, производить дноуглубительные и землечерпальные работы;

е) разводить огонь и размещать какие-либо открытые или закрытые источники огня.

В охранных зонах трубопроводов без письменного разрешения предприятий трубопроводного транспорта запрещается:

а) возводить любые постройки и сооружения на расстоянии ближе 1000 м от оси аммиакопровода запрещается: строить коллективные сады с жилыми домами, устраивать массовые спортивные соревнования, соревнования с участием зрителей, купания, массовый отдых людей, любительское рыболовство, расположение временных полевых жилищ и станков любого назначения, загоны для скота;

б) высаживать деревья и кустарники всех видов, складировать корма, удобрения, материалы, сено и солому, располагать коновязи, содержать скот, выделять рыбопромысловые участки, производить добычу рыбы, а также водных животных и растений, устраивать водопой, производить колку и заготовку льда;

в) сооружать проезды и переезды через трассы трубопроводов, устраивать стоянки автомобильного транспорта, тракторов и механизмов, размещать сады и огороды;

г) производить мелиоративные земляные работы, сооружать оросительные и осушительные системы;

д) производить всякого рода открытые и подземные, горные, строительные, монтажные и взрывные работы, планировку грунта.

Письменное разрешение на производство взрывных работ в охранных зонах трубопроводов выдается только после представления предприятием, производящим эти работы, соответствующих материалов, предусмотренных действующими Едиными правилами безопасности при взрывных работах;

е) производить геолого-съёмочные, геолого-разведочные, поисковые, геодезические и другие изыскательские работы, связанные с устройством скважин, шурфов и взятием проб грунта (кроме почвенных образцов).

Предприятия и организации, получившие письменное разрешение на ведение в охранных зонах трубопроводов работ, обязаны выполнять их с соблюдением условий, обеспечивающих сохранность трубопроводов и опознавательных знаков, и несут ответственность за повреждение последних.

Предприятиям трубопроводного транспорта разрешается:

а) подъезд в соответствии со схемой проездов, согласованной с землепользователем, автомобильного транспорта и других средств к трубопроводу и его объектам для обслуживания и проведения ремонтных работ.

В аварийных ситуациях разрешается подъезд к трубопроводу и сооружениям на нем по маршруту, обеспечивающему доставку техники и материалов для устранения аварий с последующим оформлением и оплатой нанесенных убытков землевладельцам.

Если трубопроводы проходят по территории запретных зон и специальных объектов, то соответствующие организации должны выдавать работникам, обслуживающим эти трубопроводы, пропуска для проведения осмотров и ремонтных работ в любое время суток;

б) устройство в пределах охранной зоны шурфов для проверки качества изоляции трубопроводов и состояния средств их электрохимической защиты от коррозии и производство других земляных работ, необходимых для обеспечения нормальной эксплуатации трубопроводов, с предварительным (не менее чем за 5 сут до начала работ) уведомлением об этом землепользователя;

в) вырубку деревьев при авариях на трубопроводах, проходящих через лесные угодья, с последующим оформлением в установленном порядке лесорубочных билетов и с очисткой мест от порубочных остатков.

В случае необходимости предприятия трубопроводного транспорта могут осуществлять в процессе текущего содержания трубопроводов рубку леса в их охранных зонах с оформлением лесорубочных билетов на общих основаниях. Полученная при этом древесина используется указанными предприятиями.

7.4. Электроснабжение

В разделе использованы материалы, предоставленные администрацией городского округа «Котлас».

Источником электроснабжения городского округа «Котлас» в настоящее время являются ПС « Вычегодская » –35/10 кВ, РТП-110/10 – «Котлас», РТП- 110/10 – «Лименда», РТП-220/110/35/10 – «Заовражье».

По территории городского округа «Котлас» проходят магистральные линии электропередач: 10, 35, 110 кВ.

Распределение электроэнергии по МО «Котлас» осуществляется линиями 10 кВ. Электроснабжение МО «Котлас» осуществляется от 181 существующей трансформаторной подстанции. Электроснабжение выполняется по III категории, у ТП 10/0,4 кВ, есть резерв.

7.5. Связь. Телевидение

Телефонная связь

Телефонизация городского округа «Котлас» осуществляется от девяти АТС сети общего пользования и операторами сотовой связи.

Телевизионное вещание в городском округе «Котлас» осуществляется посредством эфирного городского округ «Котлас», находится в зоне уверенного приёма (7 каналов эфирного вещания).

7.6. Центральное теплоснабжение

Центральное теплоснабжение городского округа «Котлас» осуществляется от 23 котельных, расположенных на территории МО «Котлас»

В таблице 7.7.1. представлена информация о системе теплоснабжения МО «Котлас» с указанием всех котельных и их основных характеристик.

№ п/п	Наименование котельной	Адрес котельной	Наименование населенного пункта	Наименование МО	Вид топлива	Вид и марка топлива	Характеристики котлов				Установленная мощность		Присоединенная нагрузка		% годового потребления тепловой энергии в котельной (шт.)	Марка прибора учета тепла в котельной (шт.)	Протяженность тепловых сетей в двухконтурных котельных (км)	% износа тепловых сетей	Количество энергозависимых сетей	Назначение РПС (мощность кВт)	Вид собственности	Собственник		Наименование ТС			
							Марка	Мощность (кВт)	Год выпуска	КПД котла (%)	Котлы (Гкал/ч)	Котлы (Гкал/ч)	отопление (Гкал/ч)	ГВС (Гкал/ч)								котельная	тепл. сети				
1	2	3	4	5	6	7	8	9	10	11	12	13	14	15	16	17	18	19	20	21	22	23	24	25	26	27	
1	Котельная №1	ул. Ушинского, 30	г. Ботасе	МО "Ботасе"	газ	газ	ДЕ-16/14	мех	1	1990	91,8	10	120	65,911	14,54	22,4	ТЭКОН-19	34,024	69,2	3	нет	муницип.	котельная	тепл. сети	МО "Ботасе"	МО "Ботасе"	МПМО "ОКС"
2	Котельная №2	ул. Урицкого, 19	г. Ботасе	МО "Ботасе"	газ	газ	КВТ-М-50	мех	1	1989	90,9	50	6,53	5,748	0	58,2	ТЭКОН-17	2,57	68,1	2	нет	муницип.	котельная	тепл. сети	МО "Ботасе"	МО "Ботасе"	МПМО "ОКС"
3	Котельная №3	ул. Ленина, 88а	г. Ботасе	МО "Ботасе"	газ	газ	КВТ-М-1,5	мех	4	2004	93,9	1,29	8	4,146	0,045	32,1	Матрица	1,81	71,5	2	нет	муницип.	котельная	тепл. сети	МО "Ботасе"	МО "Ботасе"	МПМО "ОКС"
4	Котельная №4	ул. Виноградова, 46	г. Ботасе	МО "Ботасе"	газ	газ	КВТ-4,65	мех	1	2008	91,6	4	5,39	2,74	0,103	54,2	-	1,32	69	3	нет	муницип.	котельная	тепл. сети	МО "Ботасе"	МО "Ботасе"	МПМО "ОКС"
5	Котельная №5	ул. Гагарина, 19	г. Ботасе	МО "Ботасе"	газ	газ	КВТ-4,65	мех	1	2008	91,6	4	0,86	0,818	0	40	-	1,87	60	1	К-121, 50 кВт	муницип.	котельная	тепл. сети	МО "Ботасе"	МО "Ботасе"	МПМО "ОКС"
6	Котельная №6	ул. Виноградова, 20а	г. Ботасе	МО "Ботасе"	газ	газ	КВТ-1,5	мех	2	1953	86,2	1,495	5,9	2,081	0,089	40	-	1,87	85,9	2	нет	муницип.	котельная	тепл. сети	МО "Ботасе"	МО "Ботасе"	МПМО "ОКС"
7	Котельная №8	ул. Суворова, 11а	г. Ботасе	МО "Ботасе"	газ	газ	КВТ-7,56	мех	2	1935	86,9	1,455	19,5	16,951	3,322	21,5	ВТД	18,17	42,1	2	нет	муницип.	котельная	тепл. сети	МО "Ботасе"	МО "Ботасе"	МПМО "ОКС"
8	Котельная №9	ул. Володарского, 107-б	г. Ботасе	МО "Ботасе"	газ	газ	ДКВР-2,9/13	мех	3	1990	90,3	6,5	11,36	4,7	2,53	56,1	СПТ-Логика	4,91	90,2	2	нет	муницип.	котельная	тепл. сети	МО "Ботасе"	МО "Ботасе"	МПМО "ОКС"
9	Котельная №10	ул. Бронниковская, 25	г. Ботасе	МО "Ботасе"	газ	газ	ДКВР-2,9/13	мех	2	1969	89,9	1,58	0,86	4,079	0	31,7	-	6,7	71	2	ЭД200, Т400-РК, 200 кВт (передан жилой)	муницип.	котельная	тепл. сети	МО "Ботасе"	МО "Ботасе"	МПМО "ОКС"
10	Котельная №11	ул. Коммунальная, 16-а	г. Ботасе	МО "Ботасе"	газ	газ	ДКВР-2,9/13	мех	1	1986	89,8	1,58	3,065	0,773	0,001	11,1	-	1,64	79,1	2	нет	муницип.	котельная	тепл. сети	МО "Ботасе"	МО "Ботасе"	МПМО "ОКС"
11	Котельная №12	ул. Маршальская, 29а	г. Ботасе	МО "Ботасе"	газ	газ	ДКВР-4/13	мех	2	2007	90,6	2,52	0,86	1,218	0,245	45,9	-	0,65	85,5	2	нет	муницип.	котельная	тепл. сети	МО "Ботасе"	МО "Ботасе"	МПМО "ОКС"
12	Котельная №15	дер. Бур	г. Ботасе	МО "Ботасе"	уголь	кам. уголь	Е-19Г	ручн.	4	1977	85,7	0,63	0,95	0,289	0	49,7	-	0,24	87,6	1	нет	муницип.	котельная	тепл. сети	МО "Ботасе"	МО "Ботасе"	МПМО "ОКС"
13	Котельная №16	ул. Коммунальная, 25а	г. Ботасе	МО "Ботасе"	газ	газ	ДКВР-2,9/13	мех	1	1988	90,7	4,1	0,86	1,143	0,02	8,5	-	0,58	57,8	2	нет	муницип.	котельная	тепл. сети	МО "Ботасе"	МО "Ботасе"	МПМО "ОКС"

14	Жаргальна котельная микрорайона ЦОК	ул. У. Громовой, 5	г. Котлае	МО "Котлае"	газ	газ	Ефрех 3000	мех.	3	2014	92,3	2,58	7,74	5,077	1,352	1,8	есть	6,4	56	2	нет	муниц.	муниц.	МО "Котлае"	МО "Котлае"	МПМО "ОКС"
15	Котельная № 1	ул. №-Марта 13а	п. Вичегольский	МО "Котлае"	газ	газ	Энергия-6 Минкс-1 ВЭЛ-1,8	мех.	3 1 2	1979 1979 1979	73 73 73	0,632 0,680 0,660	5,168	2,95		63	СПП-943 РБЖК	1,745	4,5	2	нет	мун.	мун.	МО "Котлае"	МО "Котлае"	МП "ТУ Высого
16	Котельная № 2	Район Жаласкын	п. Вичегольский	МО "Котлае"	газ	газ	Тува-3 Энергия-6	мех.	2 1	1979 1977	73 73	0,636 0,632	5,056	4,21		56	СПП-943	2,378	19,1	2	нет	мун.	мун.	МО "Котлае"	МО "Котлае"	МП "ТУ Высого
17	Котельная № 3	ул. Галарина 12а	п. Вичегольский	МО "Котлае"	газ	газ	Энергия-6	мех.	6	1978	73	0,632		14,06	1,81	78	-	12,245	53,4	4	нет	мун.	мун.	МО "Котлае"	МО "Котлае"	МП "ТУ Высого
18	Котельная № 4	ул. Марусова 16	п. Вичегольский	МО "Котлае"	газ	газ	КВТ-7,56-150	мех.	2	1990	90	6,5	26,0	8,35	2,09	70	-	9,949	44,1	2	нет	мун.	мун.	МО "Котлае"	МО "Котлае"	МП "ТУ Высого
19	Главная котельная Филиал Болгаский порт ОАО "Северное речное пароходство"	г.Котлае, ул. Набережная,17 верст.10	г.Котлае	МО "Котлае"	газ	газ	*Факел *	мех.	8	1983- 2011	91,0	1	8	4,04	1	61	нет	4,5	2	нет	частная	мушци	Филиал Болгаский порт ОАО "Северное речное пароходство"	МПМО "Котлае" ОКС и ТС	Филиал Котлае ОАО "С речное пароходство"	
20	Вспомогательная котельная ОАО "СЭТФ"	перезулак Вороцкого, 8	Котлае	МО "Котлае"	газ	газ	КЧМ-СК Есслах-200	мех.	2	2005/2011	89,5/91,8	0,82/0,17	0,2545	0,1762	0,0845	28	СТ 10 ВТЭ ИЗМ	0,145	21	1	нет	частная	мушци.	Среднеазиатский А.Н.	МПМО "Котлае" ОКС и ТС	ООО *
21	Главная котельная Солнечного территориального участка Северной дирекции по тепловодоснабжению ОАО "РЖД"	ул.Бульварная, 12а	г. Котлае	МО "Котлае"	газ	газ	КВТ-7,56	мех.	2	1984	89	6,5	13	11,3		60	-	4	50	1	нет	частная	частная	Стан. ДТВУ	Свэд ДТВУ-4	Свэд Д
22	Главная котельная ФБУ "Администрация "Семовлага"	Ливенское посел. 10, верст.9	г. Котлае	МО "Котлае"	газ	газ	Бранск-1Г	мех.	4	1982	89,4	0,85	3,44	3,44		54	1	1,42	54	1	нет	госуд.	госуд.	РФ	РФ	ФБУ "Админист "Семовлага"
23	Котельная ФБУ СПВО-2	ул.Чернышевского, 42	г. Котлае	МО "Котлае"	уголь	уголь	КВМ-1,6К	ручн.	2	2007	82,0	1,16	2,32	0,7	0,3	54	-	0,8	54	1	100 кВт	госуд.	мушци	РФ	РФ	ФБУ С

8. Флора и фауна

8.1. Растительность

Зеленые насаждения имеют большое градостроительное значение, способствуя оздоровлению урбанизированной среды, улучшая микроклимат и снижая уровень шума.

По функциональному назначению все объекты озеленения делятся на три группы:

- а) общего пользования – парки, сады, скверы жилых районов, скверы на площадях, в отступах застройки, при группе жилых домов; бульвары вдоль улиц, пешеходных трасс, набережных;
- б) ограниченного пользования на участках жилых домов, образовательных, культурно-просветительских учреждений, спортивных сооружений, учреждений здравоохранения;
- в) специального назначения – озеленение водоохраных и санитарно-защитных зон, магистралей, улиц, кладбищ, ветрозащитные насаждения, питомники.

Озелененные пространства всех групп одновременно выполняют несколько задач. Основной функцией зеленых насаждений общего и ограниченного пользования является обеспечение различных форм и уровней досуга. Главной функцией зеленых насаждений специального назначения является экологическая защита всех видов.

По лесорастительному районированию территория МО «Котлас» относится к таежной зоне, подзоне средней тайги. Преимущественно произрастают сосна, ель, береза, осина. Основными породами являются ель и сосна, которые составляют более 67 % от покрытой лесом площади (на 62 % представленные елью и на 38 % - сосной).

Здесь наряду с типичными таежными видами произрастают растения широколиственных лесов, такие, как дуб, клен, вяз, липа, лещина, а из травянистых — медуница, сныть, копытень и другие. Встречаются арктические виды, например карликовая береза. Сочетание светлых березовых и дремучих еловых лесов, песчаных холмов и увалов, покрытых стройными сосняками, придает своеобразие природе МО. А как прекрасны сосновые верховые болота с мягким зеленым ковром сфагнума, по которому разбросаны белоснежные звездочки пушицы. В поймах рек протянулись зеленеющие цветистые луга.

Среди всех типов растительного покрова наиболее важная роль принадлежит лесам. Они предохраняют почву от смыва и размыва дождями и талыми водами, обеспечивают накопление влаги в почве и не дают оскудеть грунтовым водам, улучшают климатические условия местности, снижая силу ветра, защищают от развевания поверхностный слой почвы.

Для темновойной тайги европейского типа характерны ельники. Еловые леса по своей структуре и видовому составу древесно-кустарниковых и травянистых растений не одинаковы. Ведь лес — особый комплекс, между частями которого имеется внутренняя и закономерная связь, которая отличается известной устойчивостью. Такое понимание леса как растительного сообщества впервые было высказано выдающимся русским ученым-лесоводом Г. М. Морозовым. Это подтверждается на примере еловых лесов. Так, если в травяном покрове елового леса имеются кислица и майник, это свидетельствует о том, что почвы здесь суглинистые и супесчаные, достаточно водопроницаемые, и рост ели хороший. Как только проникновение воды в почву и сток внутри ее ухудшаются, влажность почвы увеличивается, прирост ели уменьшается, исчезают кислица и майник, и начинает густо расти черника. Если вода часто застаивается и почва избыточно увлажнена, черника становится меньше, на первое место выходит мох, называемый кукушкиным льном. В случае если вода застаивается почти постоянно, вместо кукушкина льна появляется болотный мох сфагнум. Все эти условия типичны для этой территории, поэтому на его территории лесоводы выделяют разные виды ельников.

На территории встречаются редкие виды растений, занесенных в Красную Книгу РФ и постановление администрации Архангельской области от 10.09.07 г.

№ 161-па «Об утверждении Перечня редких и находящихся под угрозой исчезновения животных, растений и других органов, включаемых в Красную книгу Архангельской области».

Лимитирующие факторы - распашка земель, изменение гидрологического режима территории, сбор населением.

Таким образом, основным природным богатством являются леса. Леса богаты дикорастущими грибами и ягодами.

8.2. Животный мир

Фауна имеет типичный облик для биота тайги, в то же время достаточно разнообразна в связи с особенностями географического положения. Важными природными факторами, влияющими на фауну области, являются рельеф, климат, растительность, гидрологическая сеть. К настоящему времени точное количество видов животных, встречающихся на территории, не известно.

Наличие большой и разветвленной сети озер и рек, богатые лесные угодья на территории благотворно влияют на развитие в них разнообразных видов их обитателей.

Основные виды рыб – лещ, щука, судак, окунь, плотва, густера, язь, голавль, елец, ерш. Очень редко встречается карась.

Птицы – самый разнообразный класс позвоночных животных. Благодаря своему систематическому и экологическому разнообразию, высокой численности они играют заметную роль практически в каждой экосистеме. Они чутко реагируют на изменения условий обитания, а в силу своей подвижности совершают значительные пространственные перемещения. Это, в свою очередь приводит к сложной динамике распространения, численности птиц, к появлению новых видов в региональной фауне или, наоборот, к исчезновению уязвимых.

Состояние орнитофауны вызывает серьезные опасения. Значительное количество видов имеют низкую или сокращающуюся численность. Исключая случайно залетных и нерегулярно встречающихся на пролете, к редким видам.

На территории обитает несколько видов птиц, занесенных в Красную книгу РФ, филин, подорлик большой и кулик-сорока, скопа, беркут, орлан-белохвост, кречет, сапсан, кобчик, серый (большой) сорокопуд.

Насекомые – самая многочисленная группировка животных региональной фауны. Насекомые встречаются в различных средах: почвенной, водной, наземно-воздушной, и выполняют самые разные функции в сообществах: участвуют в процессах почвообразования, регуляции фитомассы и численности различных беспозвоночных животных. Многие виды являются паразитами животных и растений.

Наибольшее разнообразия и численности в биоценозах региона достигают представители отрядов жесткокрылые, перепончатокрылые, двукрылые, чешуекрылые. Также, значительную долю в энтомокомплексах составляют стрекозы, клопы, равнокрылые, прямокрылые.

Состав млекопитающих типичен для плактарной тайги: бурый медведь, лось, кабан, волк, лисица, заяц-беляк, белка, куница, американская норка, горностай, нутрия, норка европейская. Из редких и особо уязвимых видов встречаются рысь, выдра, барсук, белка-летяга.

В составе фауны млекопитающих зарегистрировано 6 отрядов. Довольно многочисленной группой млекопитающих является отряд хищных, представители которого питаются преимущественно животной пищей. Наиболее крупным хищником является бурый медведь, обитающий на всей территории Архангельской области, но численность относительно невелика. Медведь встречается в основном в еловых и хвойно-мелколиственных лесах, в которых много ягодников и моховых болот. Медведь всеяден, питается растениями, грибами, насекомыми, мелкими и крупными позвоночными, иногда ест падаль. Поедая павших животных, играет санитарную роль. На зиму залегает в спячку.

Является ценным промысловым видом, добыча которого разрешена по лицензиям.

Крупным лесным хищником, питающимся в основном средними и крупными млекопитающими и охотящимся в зимний период стаей, является волк. Поедая павших и больных животных, волк играет роль санитара и биологического мелиоратора. Его численность очень активно регулируется отстрелом. В лиственных и смешанных лесах обитает енотовидная собака, которая питается как животной, так и растительной пищей.

На открытых пространствах обитает лисица обыкновенная, которая в основном питается мелкими и средними животными, предпочитая мышевидных грызунов, численность которых регулирует. Как и енотовидная собака, лисица является ценным объектом пушного промысла.

К отряду зайцеобразных относятся два вида из семейства зайцевых – беляк и русак, обитающие на территории области. По совокупности биологических особенностей эти виды довольно близки к грызунам. Особенностью зайца-беляка, имеющего широкое распространение и высокую численность, является его приуроченность к лесным биотопам. Относительная численность зайца беляка составляет 100-150 особей на 10000 га охотничьих угодий.

Охота осуществляется в соответствии с правилами охоты на территории Архангельской области. Ими определен перечень видов диких животных, разрешенных к добыче, сроки охоты. Последние уточняются и устанавливаются ежегодно приказом начальника соответствующего органа, на данный момент управления Управление федеральной службы по ветеринарному и фитосанитарному надзору по Республике Карелия, Архангельской области и Ненецкому автономному округу (территориальное управление Россельхознадзора).

Перечень объектов животных, разрешенных к добыче на территории лесничества:

- *млекопитающие*: волк, лисица, песец, енотовидная собака, медведь, рысь, россомаха, барсук, куница, ласка, горностаи, хорь, норка, выдра, зайцы, бобр, крот, бурндук, белка, ондатра, водяная полевка, кабан, лось.

- *птицы*: гуси, утки, глухарь, тетерев, рябчик, куропатка, лысуха, кулики, голуби.

Занесение видов в Красную книгу Российской Федерации на основании Закона РФ «О животном мире» автоматически влечет за собой возникновение законодательной защиты, независимо от категории статуса в Красной книге.

Виды, занесенные в Красную книгу РФ (2001 г.) (встречающиеся на территории МО):

- *птицы*: филин, подорлик большой и кулик-сорока, скопа, беркут, орлан- белохвост, кречет, сапсан, кобчик, серый (большой) сорокопут.

- *млекопитающие*: нет.

Занесение видов в Красную книгу Архангельской области, которая является официальным документом, содержащим сведения о редких и находящихся под угрозой исчезновения животных, растениях и других организмах на территории Архангельской области.

9. Санитарная очистка территории

Организованная в соответствии с современными требованиями очистка населенных пунктов от твердых отходов и нечистот на большей территории поселения отсутствует.

Бытовые отходы, включающие бытовой мусор, нетоксичные отходы коммунальных предприятий, специфические отходы потребления и производства (подлежащие захоронению), собираются и транспортируются на существующий полигон ТБО МО «Котлас» (площадью 16,98 га), расположенный в восточной части г. Котлас МО «Котлас» Архангельской области, приблизительно в 1,4 км от жилой застройки. На территории полигона установлены термодемеркуризация установка УРЛ-2м и инсенератор ИН-50.02к.

На полигон ТБО будут приниматься отходы от жилых домов, общественных зданий и учреждений, предприятий торговли, общественного питания, уличный, садово-парковый смёт, строительные отходы и некоторые виды твердых инертных промышленных отходов, не обладающих токсичными и радиоактивными свойствами. Складирование и утилизация отходов, обладающих токсичными и радиоактивными свойствами, согласовывается местными органами Роспотребнадзора.

Помимо городского полигона ТБО, имеется полигон промышленных отходов III класса опасности ФГУП «Котласский ЭМЗ» площадью 0,57 га, расположенный в непосредственной близости от основного полигона ТБО.

На территории МО вывозом отходов от жилищ занимаются ПУ ЖКХ п. Вычегодский и МП «Спецсервис», а вывозом отходов I – V классов опасности – ООО «Геркул» в соответствии с лицензией по сбору, использованию, обезвреживанию, транспортировке, размещению отходов I – V классов опасности.

Информация об образовании отходов производства и потребления представлена в таблицах 9.1.1.

Отходы производства и потребления

Таблица 9.1.1

Наименование	Кол-во	Класс опасности	Утилизация
1	2	3	4
Вывоз на полигон ТБО			
Отходы от жилищ несортированные, всего: - от жилой застройки благоустр. (1,2 куб.м/год на 1жит. х 62603 жит.) -от жилой застройки неблагоустр. (1,5 куб.м/год на 1жит. х 9914 жит.)	89994,6 куб.м/год 75123,6 куб.м/год 14871,0 куб.м/год	IV 91100100 01 00 4	Собираются и вывозятся специальным автотранспортом на существующий полигон ТБО, расположенный в восточной части г. Котлас Архангельской области.
Отходы (мусор) от уборки территории и помещений объектов оптово- розничной торговли продук. и промыш. товарами, - от универ. магазинов (33651,1 торг.пл. м ² х 0,8 куб.м/год)	26920,88 куб.м/год	V 91201100 01 00 5	
Отходы (мусор) от уборки территории и помещений культурно- спортивных учреждений (от ДК и библиотек (1300местх 0,2куб.м/год)	260,0 куб.м/год	V 91201400 01 00 5	

Твердые коммунальные отходы, всего: - от учреждений здравоохранения, (2954 посещ.х 0,3 куб.м/год) - от учреждений (17210чел. х 0,3куб.м/год)	6049,2 куб.м/год 886,2 куб.м/год 5163,0 куб.м/год	IV 91000000 00 00 0	
Отходы от уборки территории и помещений культурно- спортивных учреждений и зрелищных мероприятий (150 пос.местх0,2 куб.м/год)	30,0 куб.м/год	IV 91201400 01 00 5	
Отходы (мусор) от уборки территории и помещений учебно-воспитательных учреждений, всего - от школа (6768 чел.х 0,1 куб.м/год на 1 факт.место) - от д/с (4052 чел.х 0,4 куб.м/год на 1 факт.место) -от внешк. учреждений (523 чел.х 0,1 куб.м/год на 1 факт.место)	2349,9 куб.м/год 676,8 куб.м/год 1620,8 куб.м/год 52,3 куб.м/год	V 91201300 01 00 5	
Всего вывозят на полигон ТБО:	125604,58 куб.м/год		
Вывоз в другие места			
Отходы (осадки) из выгребных ям и хозяйственно-бытовые стоки (9914 чел. х2,5 куб.м/год)	24785,0 куб.м/год	Не устан. 95100000 00 00 0	Отходы вывозятся на очистные сооружения канализации.
Ртутные лампы, люминесцентные и ртутьсодержащие и трубки отработанные и брак от административных зданий и предприятий	- *	I 35330100 13 01 1	Отработанные ртутьсодержащие лампы хранятся во вспомогательных помещениях, в закрытых герметичных емкостях, а по мере заполнения их вывозятся на договорных условиях специализированными предприятиями для демеркуризации.
Медицинские отходы	- *	IV 97100000 00 00 0	Медицинские отходы собираются в соответствии с требованиями СанПиН 2.1.7.2790-10 «Санитарно-эпидемиологические требования к обращению с медицинскими отходами» и вывозят в места, определенные Роспотребнадзором.

Примечание: * Количество отходов рассчитывается для конкретного предприятия отдельно.

В таблице представлены основные виды отходов.

Для традиционного захоронения умерших на территории пос. Вычегодский используется кладбище площадью 12,28 га, а на территории г. Котлас – кладбище «Семейное поле» на 18,925 га. Ориентировочная санитарно-защитная зона для кладбищ равна 300 м. А так же есть два закрытых кладбища на территории г. Котлас («Макариха» и в районе ДОК). Ориентировочная санитарно-защитная зона для закрытых кладбищ равна 50 м.

Обезвреживание трупов павших животных, конфискатов боен производится в соответствии с действующими правилами ветеринарно-санитарной службы. Обезвреживание отходов лечебных учреждений регламентировано «Правилами санитарного содержания территории населенных мест», № 2388-81.

На территории ОАО «Котласская ПТФ» в п. Вычегодский имеются трупосжигательная печь КИЖ 100 и горизонтальный вакуумный котел. Санитарно-защитная зона для них равна 500 м.

10. Оценка санитарно-экологического состояния окружающей среды

Оценка санитарно-экологического состояния окружающей среды выполняется с целью выявления существующих условий проживания населения и обоснования проектных решений, направленных на обеспечение экологической безопасности и комфортных условий проживания.

10.1. Атмосферный воздух

Выбросы загрязняющих веществ

Основными источниками загрязнения воздушного бассейна являются такие предприятия как:

- ГУП «Котласская городская типография»;
- ОАО «Лимендский судостроительный судоремонтный завод»;
- ОАО «Российские железные дороги» (депо, бетонный узел, ремонтный узел);
- ООО «Котласский лесопильно-деревообрабатывающий комбинат»;
- Аэропорт;
- ОАО «Завод силикатного кирпича»;
- Керамзитовый завод;
- ОАО «Альфа» (бывший мелькомбинат);
- ФГУП «Котласский электро-механический завод»;
- ОАО «Антарес» (ОАО «Котласмбель»);

- Лимендские ремонтно-механические мастерские;
- Деревообрабатывающие производства.

Список предприятий города Котлас по классам опасности согласно СанПиН 2.2.1./2.1.1.1200-03 приведен в таблице 10.1.1, а для п. Вычегодский – в табл. 10.1.2.

Список предприятий города Котлас по классам опасности

Таблица 10.1.1.

№ п/п	Наименование предприятий	Отрасль	Санит. классификация, класс	СЗЗ по СанПиН	СЗЗ по ген. плану
1	2	3	4	5	6
1	ОАО «Лимендский судостроительный судоремонтный завод»	машиностроительная	III	300	300
2	ОАО «Антарес» (ОАО «Котласмебель» (ликвидировано))	-	IV	100	100 (перепрофилирование)
3	ЗАО «Антей»	химическая	IV	100	100
4	ОАО «Российские железные дороги» мостопоезд 59	строительная	III	300	300
5	МЧ 6 (станция погрузочно-разгрузочных работ)	коммунально-складская	V	50	50
6	ОАО «Росжилдорстрой», база СМП 353 (ликвидировано)		IV	100	100
7	ОРС 6	коммунально-складская	V	50	50
8	ОАО «Российские железные дороги» локомотивное и вагонное депо	машиностроительная	IV	100	100
9	ОАО «Котласское речное пароходство», порт	коммунально-складская	V	50	50
10	ООО «Альфа»	коммунально-складская	-	по проекту СЗЗ	по проекту СЗЗ
11	ОАО «Котласхлеб» (ликвидировано)	торговая	V	50	50
12	ЗАО «Пищекомплекс» Котласский»	пищевая	III	300	300
13	База ФГУП «Котласский электромеханический завод»		V	50	50
14	ГРС (старая) (ликвидирована)	-	-	-	-
15	ГРС	-	-	-	-
16	Котласский филиал ОАО энергетики электрофикации «АРХЭНЕРГО», ПС «Котлас»		-	-	-
17	ФГУП «Котласский электромеханический завод», подсобное хозяйство	животноводство	III	300	300
18	ФГУП «Котласский электромеханический завод»	машиностроительная	IV	100	100
19	Хладокомбинат	пищевая	V	50	50
20	ООО «Котласский лесопильно-деревообрабатывающий комбинат»	деревообрабатывающая	III	300	300
21	Котласский филиал ОАО энергетики электрофикации «АРХЭНЕРГО», ПС «Заовражье»		-	-	-
22	Автодром для грузового транспорта (ликвидировано)	-	-	-	-
23	Путевая часть 26 (мелкий ремонт ж/д техники)	машиностроительная	IV	100	100
24	АЗС		IV	100	100
25	ОАО «Российские железные дороги» мостопоезд 59, бетонный узел	строительная	IV	100	100
26	Котельная района «Южное поле»	энергетическая	-	по проекту СЗЗ	по проекту СЗЗ

27	Склады промышленных и продуктовых товаров	коммунально-складская	V	50	50
28	Телецентр		-	-	-
29	Котласский филиал «НК «Архангельскнефтепродукт»	коммунально-складская	-	по проекту СЗЗ	по проекту СЗЗ
30	ФГУ исправительная колония №4 УФСИН России по Архангельской области	легкая	IV	100	100
31	Подсобное хозяйство Котласского лесхоза	коммунально-складская	V	50	50
32	Аэропорт, склады ГСМ	коммунально-складская	II	500	500
33	Кладбище «Макариха» (закрытое)	коммунально-складская	V	50	50
34	Кладбище «Семейное поле» (закрытое)	коммунально-складская	V	50	50
35	Кладбище района ДОК (закрытое)	коммунально-складская	V	50	50
36	ОАО «Завод силикатного кирпича»	строительная	III	300	300
37	Склад ГСМ локомотивного депо	коммунально-складская	II	500	500
38	ООО «Морис»	металлообрабатывающая	V	50	50
39	Частная хлебопекарня	пищевая	V	50	50
40	ОАО «Котласагропромснаб»		IV	100	100
42	Нефтехранилище района «Новая ветка»	коммунально-складская	II	500	500
43	ОАО «Котласское снабженческо-сбытовое предприятие»	коммунально-складская	V	50	50
44	Овощехранилище	коммунально-складская	V	50	50
45	ГУП «Котласская городская типография»	металлообрабатывающая	V	50	закрытие на проект
46	Котласметаллсбыт	коммунально-складская	IV	100	100
47	ОАО «Котласское речное пароходство», порт района «Новая ветка»	Коммунально-складская	V	50	50
48	Лесопильное производство	деревообрабатывающая	IV	100	100
49	ООО «Промгаз» (заправка газом баллонов)	коммунально-складская	I	1000	- (ликвидация)
50	Цветочная оранжерея	С/х	IV	100	100
51	Лимендские ремонтно-механические мастерские ЛРММ ФГУ «Севводпуть»	маталлообрабатывающая	III	300	300
52	Полигон ТБО	коммунально-складская	I	1000	1000
53	КОС			400	400
54	ОАО «Котласмолоко»	пищевая	IV	100	100
56	Таксомоторный парк ГАИ	коммунально-складская	IV	100	100
57	Автотранспортное предприятие	коммунально-складская	IV	100	100
58	МП «Котласское пассажирское автотранспортное предприятие» (ликвидировано)	коммунально-складская	IV	100	100
59	Керамзитовый завод (производство ж/б изделий)	строительная	III	300	300
60	Подсобное хозяйство исправительной колонии №4	коммунально-складская	V	50	50
61	«Котласгазстрой» подсобное хозяйство	коммунально-складская	V	50	50
62	Нефтебаза (ул. Промышленный тупик)	коммунально-складская	II	500	500
63	Холдинговое предприятие «Северсталь-групп», ОАО «Архангельский вторчермет»	коммунально-складская	IV	100	100
64	Котельные	коммунально-складская	V	50	50

65	СМУ 6	строительная	III	300	300
66	Кондитерский цех	пищевая	V	50	50
67	Изготовление памятников	строительная	IV	100	100
68	Приводнинское ЛПУМГ, аварийно-ремонтный пункт (газпром)		V	50	50
69	Гаражи скорой помощи	коммунально-складская	V	50	50
70	Гаражи ПАТП	коммунально-складская	V	50	50
71	Склады зерна	коммунально-складская	IV	100	100
72	Территория бывшей Болтинской лесобазы	коммунально-складская	V	50	50
73	Котласский филиал ОАО энергетики и электрофикации «АРХЭНЕРГО», ПС «Лименда»			-	-
74	База Котласского лесхоза	коммунально-складская	V	50	50
75	Платная автостоянка	коммунально-складская	V	50	50
76	База ДГУП 12	коммунально-складская	V	50	50
77	Столярная мастерская	деревообрабатывающая	IV	100	100
78	Электромеханическая компания «Минимаюк»	машиностроительная	IV	100	100
79	Котласская дистанция пути Сольвычегодского отделения Северной ж/д (филиал ОАО РЖД)		IV	100	100
80	ОАО «Комплекс» Лесозаготовительное предприятие	коммунально- складская	IV	100	100
81	ОАО «Котласлесстрой»	коммунально-складская	IV	100	100
82	ООО «Промстройсервис»	коммунально-складская	IV	100	100
83	ОАО «Котласоптторг»	коммунально-складская	IV	100	100
84	ПО «Заготпромторг»	коммунально-складская	IV	50	100(перепрофилирование)
85	Пометохранилище		I	1000	1000
86	Складские территории бывшего ОАО «Котласский мелькомбинат»	коммунально- складская	V	50	50
87	Автосервис (шиномонтаж)	коммунально-складская	V	50	50
88	Автогараж ОАО «Котласский лесопильно- деревообрабатывающий комбинат»	коммунально- складская	V	50	50
89	Столярная мастерская	деревообрабатывающая	IV	100	- ликвидация
90	База совхоза «Родина» (ликвидировано)	-	-	-	-
91	Бывший свинарник (ликвидировано)				-
92	Подстанция ФГУП «Котласский электромеханический завод»		-	-	-
93	ООО «Котласское Учебно- производственное предприятие Всероссийского общества слепых»	легкая	V	50	50
94	Военный гарнизон «Байка»			-	-
95	Открытый склад угля вагонного депо ОАО РЖД	коммунально- складская	II	500	требуется ликвидация
96	Открытый склад угля района речпорта (р-н Лименда)	коммунально- складская	II	500	500
97	Склад ГСМ ст. Котлас, ул. Володарского, 1	Хранение ГСМ	IV	100	100
98	Ветеринарная станция	Лечение животных	IV	100	100
99	Рынок	Продажа прод.поваров	V	50	50

100	Отдельно стоящие гипермаркеты, супермаркеты, торговые комплексы и центры, предприятия общественного питания	Продажа	V	50	50
101	АЗС	Продажа топлива	IV	100	100
102	Склад	коммунально-складская	V	50	50
103	Торгово-развлекательный центр «Столица»	Продажа	-	По проекту С33	По проекту С33

Список предприятий пос. Вычегодский

Таблица 10.1.2.

№№ п/п	Наименование предприятия, объекта, вида производства, учреждения, населенный пункт, адрес	Вид (род) деятельности	Санит. классификация, класс	Санитарно-защитная зона
1	2	3	4	5
1	ООО «Птицефабрика Котласская», пос. Вычегодский, Фабричный проезд, 1-а (с трупосжигательной печью и горизонтальным вакуумным котлом)	(на 01.07.2013 недействующее предприятие) разведение куры, производство мяса и пищевых субпродуктов из птицы, торговля яйцами	II	500м
2	ОАО «Котласский завод крупнопанельного домостроения», пос. Вычегодский, ул. Асеевская, Д. 34	(на 01.07.2013 недействующее предприятие) производство изделий из бетона для использования в строительстве	III	300м
3	Сольвычегодская дистанция пути города Котлас центральной дирекции инфраструктуры- филиала ОАО «РЖД», пос. Вычегодский, ул. Энгельса, д. 42	обслуживание технических средств железнодорожного пути	IV	100 м от ути
4	Дорожные путевые мастерские СП Дирекции по эксплуатации и ремонту путевых машин СП Северной Дирекции Инфраструктуры СП Центральной дирекции инфраструктуры – филиала ОАО «РЖД» (ДПМ), пос. Вычегодский, ул. Энгельса, д. 72	ремонт путевых машин		-
5	Эксплуатационное локомотивное депо Котлас Северной дирекции тяги – Дирекции тяги – филиала ОАО «РЖД» (ТЧЭ-19), пос. вычегодский, ул. Парковая, д. 7	перевозки		-
6	Ремонтное локомотивное депо Сольвычегодск Северной дирекции по ремонту тягового подвижного состава Дирекции по ремонту тягового подвижного состава филиала АОО «РЖД» (ТЧР-36), пос. Вычегодский, ул. Привокзальная, 1-в	ремонт тепловозов со сменой всех узлов; периодическое ТО магистраль-ных тепловозов		-
7	Эксплуатационное вагонное депо Сольвычегодск – СП Северной ДИ – СП Центральной дирекции инфраструктуры – филиала ОАО «РЖД» (ВЧДЭ-13); пос. Вычегодский, ул. Привокзальная, д. 161	Техническое обслуживание грузовых вагонов на ПТО Текущий отделочный ремонт грузовых вагонов	IV	100м
8	Путевая машинная станция № 114, пос. Вычегодский, ст. Пыский	Ремонт железнодорожных путей	IV	100м
9	Сольвычегодская автобаза Дорожной автобазы СП СевЖД филиала ОАО «РЖД», п. Вычегодский, Энгельса, 54	Перевозка грузов и пассажиров автомобильным транспортом, техническое обслуживание и ремонт автотранспортных средств, машин и оборудования	IV	100м
10	Сольвычегодская дистанция сигнализации, централизации и блокировки города Котласа Северной ДИ- СП Центральной ДИ - филиала ОАО «РЖД» (ШЧ-13), пос. Вычегодский, ул. Энгельса, 60	Обслуживание технических средств железнодорожной автоматики и телемеханики		-
11	Вагонное ремонтное депо Сольвычегодск Санкт-Петербургского филиала ОАО «ВРК-1», пос. Вычегодский, ул. Энгельса, 64	Деповской, капитальный ремонт вагонов. Капитальный ремонт колесных пар.		-

12	МБУ «Участок благоустройства Вычегодского административного округа» пос. Вычегодский, ул. Ленина, д. 53А	Содержание автодорог; содержание средств обстановки; содержание объектов благоустройства; содержание зеленого хозяйства; содержание мест захоронений		-
13	Автозаправочная станция	Заправка топливом	IV	100 м
14	ООО «Котласстальсервис», склады	Хранение металлических конструкций	V	50 м
15	Открытый склад и место перегрузки угля вагонного депо ОАО РЖД	Хранение и перегрузка угля	II	500 м
16	Гаражи		V	50 м
17	Склады ГСМ путевой машинной станции № 114, ст. Пырский	Хранения ГСМ	IV	100 м
18	Склады ГСМ ст. Сольвычегодск, ул. Привокзальная, 1	Хранения ГСМ	IV	100 м
19	Склады щебня ст. Пырский	Хранение щебня	V	50 м
20	Лесопильное производство	деревообрабатывающая	IV	100 м
21	Столярное производство	деревообрабатывающая	IV	100 м
22	Склад	коммунально-складская	V	50 м
23	Звероферма со скотобойней и РММ, пос. Вычегодский,	разведение куры, гусей, кроликов производство мяса и пищевых субпродуктов,	III	300м

Минимальное расстояние от наземных магистральных газопроводов диаметром более 1200 мм до городов и др. населенных пунктов; коллективных садов и дачных поселков; тепличных комбинатов, отдельных общественных зданий с массовым скоплением людей составляет 350 метров в соответствии с приложением 1 СанПиН 2.2.1/2.1.1.1200-03.

Минимальное расстояние от магистральных газопроводов для транспортировки нефти диаметром 600-100 мм до городов и поселков составляет 150 метров в соответствии с приложением 5 СанПиН 2.2.1/2.1.1.1200-03.

Санитарно-защитная зона для железной дороги равна 100 м от оси крайнего железнодорожного пути в соответствии с п. 8.20 СП 42.13330.2011

«Градостроительство. Планировка и застройка городских и сельских поселений». Для линий железнодорожного транспорта устанавливается в каждом конкретном случае на основании расчетов рассеивания загрязнения атмосферного воздуха и физических факторов (шума, вибрации и др.) с последующим проведением натуральных исследований и измерений.

Аэропорт в г. Котлас. Санитарные разрывы между селитебной территорией соблюдаются в соответствии СНиП 32-03-96 «Аэродромы». Влетно-посадочная полоса располагается не ближе 3 км от селитебной территории в направлении взлета (посадки) и иметь разрыв между боковой границей летной полосы (посадочной площадки) и границей селитебной территории не менее 0,3 км.

Котельные, работающие на газообразном топливе, мощностью менее 200 Гкал, расположенные в г. Котлас и п. Вычегодский. Для котельной тепловой мощностью менее 200 Гкал, работающей на твердом топливе, размер санитарно-защитной зоны устанавливается на основании расчета рассеивания загрязнений атмосферного воздуха и физического воздействия на атмосферный воздух, а также на основании результатов натуральных исследований и измерений в соответствии с требованиями п. 7.1.10 СанПиН 2.2.1/2.1.1.1200-03 «Санитарно-защитные зоны и санитарная классификация предприятий, сооружений и иных объектов» (новая редакция). Основными загрязняющими веществами, попадающими в атмосферный воздух от котельной, являются оксид и диоксид азота, оксид углерода, диоксид серы, угольная зола и пыль неорганическая.

На территории МО располагаются очистные сооружения канализации в пос. Вычегодский мощностью 12,0 тыс.куб.м/сут и в г. Котлас мощностью 25,6 тыс.куб.м/сут. Ориентировочный размер СЗЗ очистных сооружений мощностью более 5,0 до 50,0 куб.м/сут равен 400 м в соответствии с п. 7.1.13 СанПиН 2.2.1/2.1.1.1200-03. А так же на территории располагаются

Так же источником загрязнения атмосферного воздуха на территории МО является автотранспорт. Основными загрязняющими веществами, попадающими в атмосферный воздух от транспорта, являются оксид углерода, оксид и диоксид азота, диоксид серы, бензин нефтяной, керосин и сажа.

Ориентировочные размеры санитарно-защитных зон устанавливаются в соответствии с СанПиН 2.2.1/2.1.1.1200-03 «Санитарно-защитные зоны и санитарная классификация предприятий, сооружений и иных объектов» (новая редакция).

Для объектов, являющихся источниками воздействия на среду обитания, для которых СанПиН 2.2.1/2.1.1.1200-03 не установлены размеры санитарно-защитной зоны и рекомендуемые разрывы, а также для объектов I-III классов опасности разрабатывается проект обоснования размера санитарно-защитной зоны.

На территории МО «Котлас» располагается военный гарнизон «Байка», для которого установлены запретная зона равная 300 м и запретный район – 3000 м в соответствии с Постановлением Правительства РФ от 17.02.2000 г. № 135 «Об утверждении Положения об установлении запретных зон и запретных районов при арсеналах, базах и складах Вооруженных Сил РФ, других войск, воинских формирований и органов». На этой территории необходимо соблюдать запреты и ограничения, установленные Постановлением Правительства РФ от 17.02.2000 г. № 135.

Качество атмосферного воздуха

Данные о состоянии атмосферного воздуха на территории МО «Котлас» отсутствуют.

В процессе деятельности существующих предприятий на территории МО в атмосферу выделяются следующие основные загрязняющие вещества: оксид и диоксид азота, оксид углерода, диоксид серы, бенз/а/пирен, пыль неорганическая, бензин нефтяной, керосин, сажа.

10.2. Поверхностные и подземные воды

Основными источниками загрязнения поверхностных и подземных вод являются недостаточно очищенные и неочищенные сточные воды промышленных и коммунальных предприятий, неочищенные стоки ливневой канализации, речной, включая маломерный флот.

В соответствии с «Водным кодексом Российской Федерации» № 74-ФЗ от 3 июня 2006 г, в целях защиты рек и других водных объектов, проектом учитываются водоохранные зоны (шириной от 50 до 200 м) и прибрежные полосы (шириной от 30 до 50 метров), в которых допускается режим водопользования, исключающий загрязнение водных объектов.

В таблице 10.2.1. представлены размеры водоохранных зон основных водных объектов на территории МО «Котлас».

Размеры водоохранных зон основных водных объектов

Таблица 10.2.1.

№	Название реки	Куда впадает	Длина реки, км	Ширина водоохранной зоны, м (норма)
1	р. Северная Двина (Малая Северная Двина)	Белое море	744	200
2	р. Вычегда	р. Северная Двина	1130	200
3	р. Лименда	р. Вычегда	100	200
4	р. Старая Вычегда	р. Вычегда	20	100
5	р. Котлашанка	р. Северная Двина	14	100
6	р. Березовый	р. Старая Вычегда	1,5	50

Примечание: По рекам и ручьям без названия, не включенным в данный список, ширину водоохранных зон принять в зависимости от их протяженности от истока, а на озера с акваторией менее 0,5 км² водоохранная зона устанавливается 50 м.

Ширина водоохранной зоны рек или ручьев устанавливается от их истока для рек или ручьев протяженностью:

- 1) до десяти километров - в размере пятидесяти метров;
- 2) от десяти до пятидесяти километров - в размере ста метров;
- 3) от пятидесяти километров и более - в размере двухсот метров.

Для реки, ручья протяженностью менее десяти километров от истока до устья водоохранная зона совпадает с прибрежной защитной полосой. Радиус водоохранной зоны для истоков реки, ручья устанавливается в размере пятидесяти метров.

Согласно ст. 6 Водного кодекса РФ, вдоль берегов водных объектов устанавливается полоса суши общего пользования (береговая полоса), шириной не менее 20 м. Ширина береговой полосы рек и ручьев, протяженность которых от истока до устья не более чем 10 км, составляет 5 метров. Каждый вправе (без использования транспорта) пользоваться береговой полосой для передвижения и пребывания у водных объектов общего пользования, в том числе рыболовства и причаливания плавательных средств.

Минимальная ширина водоохранных зон для озера – 50 метров, а ширина прибрежной защитной полосы озера и рек, имеющего особо ценное рыбоохранное значение устанавливается в размере 200 метров в соответствии с «Водным кодексом Российской Федерации» № 74-ФЗ от 3 июня 2006 г.

Перечень водных объектов, имеющих особо ценное рыбохозяйственное значение, установлен приказом Федерального агентства по рыболовству от 20.10.2010 г. «№ 943 «Об установлении рыбоохранных зон морей, берега которых полностью или частично принадлежат Российской Федерации, и водных объектов рыбохозяйственного значения Республики Адыгея, Амурской и Архангельской области».

В соответствии с приказом Федерального агентства по рыболовству № 943 от 20.10.2010 г. на данной территории располагается водный объект, отнесенный к особо ценным рыбохозяйственного значения, реки Северная Двина, Вычегда и Лименда.

Поддержание в надлежащем состоянии водоохранных зон и прибрежных защитных полос возлагается на водопользователей и собственников земельных участков, расположенных в водоохранных зонах водных объектов.

Основными источниками загрязнения поверхностных и подземных вод являются неочищенные стоки ливневой канализации, несанкционированное водоотведение жилого сектора, неочищенные стоки производственных площадок.

На момент проектирования настоящего генерального плана существуют централизованная канализация с выпуском на ОСК. В г. Котлас по ул. Новая Ветка, 4 располагаются очистные сооружения канализации мощностью 25,6 тыс.куб.м/сут и в пос. Вычегодский – очистные сооружения канализации – мощность -12,0 тыс.куб.м/сут.

На территории МО имеется жилая и общественная застройка, обустроенная выгребами и септиками с вывозом ассенизационными машинами на очистные сооружения канализации.

Качество воды

Качество воды оценивается в двух аспектах: с позиции сохранения водотоков, как биологических объектов и использованием их в качестве объекта удовлетворения хозяйственно-бытовых и рекреационных нужд населения. В первом случае критериями качества вод выступают предельно-допустимые концентрации (ПДК) рыбохозяйственные, во втором случае – ПДК санитарно-гигиенические.

Наибольшее загрязнение водных объектов наблюдается в период летней и зимней межени, когда уровень воды достигает минимальных значений, и в период подъема весеннего половодья, когда происходит таяние снежного покрова и смыв загрязняющих веществ с территории водосбора. Период пика и спада весеннего половодья и периоды дождевых паводков характеризуются улучшением качества поверхностных вод вследствие больших расходов воды в реках.

По природным качествам воды рек пригодны для питьевого водоснабжения, но в результате хозяйственной деятельности, воды рек значительно загрязнены токсикологическими веществами.

Водозаборы находятся на реке Лименде в юго-восточной части г. Котлас и на реке Старая Вычегда в п. Вычегодский.

Централизованная система водоснабжения организована, а так же есть водоснабжение от локальных источников (от шахтных колодцев и одиночных скважин).

На территории МО располагается 6 поверхностных водозаборов, пять из них на территории г. Котлас, а один – на территории пос. Вычегодский.

Вода соответствует требованиям СанПиН 2.1.4.1074-01 «Питьевая вода. Гигиенические требования к качеству воды центральных систем питьевого водоснабжения. Контроль качества». Ведется контроль за качеством воды в скважинах и местах купания.

Проекты ЗСО поверхностных водозаборов не были представлены.

Зоны санитарной охраны принимаются в соответствии с требованиями СанПиН 2.1.4.1110-02 «Зоны санитарной охраны источников водоснабжения и водоводов питьевого назначения».

Граница 1-го пояса ЗСО поверхностного источника принимается в следующих пределах:

- вверх по течению – не менее 200 м от водозабора,
- вниз по течению – не менее 100 м от водозабора,
- по прилегающему к водозабору берегу – не менее 100 м от линии уреза воды летне-осенней межени,
- в направлении к противоположному от водозабора берегу при ширине реки менее 100 м – вся акватория и противоположный берег шириной 50 м от линии уреза при летне-осенней межени, при ширине реки или канала более 100 м
- полоса акватории шириной не менее 100 м.

Ширина санитарно-защитной полосы водоводов принимается 50 м по обе стороны от крайних линий. При прокладке водоводов по застроенной территории ширина санитарно-защитной полосы согласовывается с Роспотребнадзором.

Граница первого пояса ЗСО водопроводных сооружений принимается на расстоянии:

- от стен запасных и регулирующих емкостей, фильтров и контактных осветлителей – не менее 30 м;
- от остальных помещений (насосные станции, отстойники и др.) – не менее 15 м.

Мероприятия, проводимые в ЗСО источников водоснабжения, должны соответствовать санитарным правилам и нормам СанПиН 2.1.4.027-95 и согласовываться с Роспотребнадзором. Целью мероприятий является сохранение постоянства природного состава воды в водозаборе путем устранения и предупреждения возможности ее загрязнения.

Мероприятия на территории I пояса санитарной охраны источника водоснабжения в соответствии с СанПиН «Зоны санитарной охраны источников водоснабжения и водопровода хозяйственно-питьевого назначения»:

- территория первого пояса должна быть спланирована для отвода поверхностных стоков, озеленена, ограждена и обеспечена охраной. Дорожки и
- сооружения должны иметь твердое покрытие. Запрещается посадка высокоствольных деревьев;
- запрещаются все виды строительства, не имеющие непосредственного отношения к эксплуатации, реконструкции и расширению водопроводных сооружений, а также применение ядохимикатов и удобрений;
- здания должны быть оборудованы канализацией с отведением сточных вод в ближайшую систему бытовой или производственной канализации.
- запрещается спуск любых сточных вод, в том числе сточных вод водного транспорта, в также купание, стирка белья, водопой скота.

Санитарные мероприятия в пределах первого пояса ЗСО должны выполняться органами коммунального хозяйства или другими владельцами водопровода за счет средств, предусмотренных на их строительство и эксплуатацию.

Мероприятия на территории I пояса санитарной охраны источника водоснабжения в соответствии с СанПиН «Зоны санитарной охраны источников водоснабжения и водопровода хозяйственно-питьевого назначения»:

- выявление объектов, загрязняющих источники водоснабжения, с разработкой конкретных водоохраных мероприятий;
- регулирование отведения территории для нового строительства жилых, промышленных и сельскохозяйственных объектов;
- запрещение отведения сточных вод в зоне водосбора источника водоснабжения включая его притоки, не отвечающих требованиям СанПиНа «Охрана поверхностных вод от загрязнения»;
- добыча песка, глины в пределах акватории ЗСО допускается по согласованию с органами санитарно-эпидемиологического надзора при обосновании гидрологическими расчетами отсутствия ухудшения качества воды в створе на 1 км выше (в сторону) от водосбора;
- использование химических методов борьбы с эвтрофикацией водоемов допускается при условии применения препаратов, разрешенных государственной санитарно-эпидемиологической службой РФ;
- при наличии судоходства необходимо оборудование судов, дебаркадеров и брандвахт устройствами для сбора фановых и подсланевых вод и твердых отходов; оборудование на пристанях сливных станций и приемников для сбора твердых отходов;
- запрещение размещения складов горюче-смазочных материалов, ядохимикатов, минеральных удобрений, накопителей промстоков, шламохранилищ и других объектов, обуславливающих опасность химического загрязнения вод;
- выполнение мероприятий по санитарному благоустройству территории (оборудование канализацией, устройство водонепроницаемых выгребов, организация отвода поверхностного стока).

Санитарные мероприятия в пределах второго пояса ЗСО должны выполняться владельцами объектов оказывающих (или могущих оказать) отрицательное влияние на качество воды источника водоснабжения.

Таким образом:

Поверхностные и подземные воды являются приемником недостаточно очищенных и неочищенных сточных вод.

Очистные сооружения ливневой канализации отсутствуют.

Осуществляется контроль качества питьевой воды из поверхностных водоемов, подаваемой населению.

Качество воды в местах водной рекреации соответствует санитарно-гигиеническим нормативам.

10.3 Почвы

По почвенно-географическому районированию территория района относится к Онего-Двинской провинции среднетаежной зоны подзолистых почв.

Основные типы почв: подзолистые, дерново-подзолистые, болотно- подзолистые, болотные и пойменные. Наиболее распространены подзолистые и болотно-подзолистые почвы.

Подзолистые почвы залегают на повышенных водоразделах и террасах под хвойными и смешанными лесами. В зависимости от степени оподзоленности они характеризуются низким содержанием гумуса, кислой реакцией, бедны подвижными формами фосфора и обменного калия. Данные почвы не благоприятны для сельскохозяйственного использования. При их освоении требуется внесение больших доз органических и минеральных удобрений, известкование.

Дерново-подзолистые почвы формируются под травяной растительностью, на месте старых пашен, залежей лесных вырубков. Дерново-подзолистые почвы обладают большим природным плодородием по сравнению с подзолистыми, мощность гумусового горизонта колеблется от 18 до 30 см, реакция от сильнокислотной до нейтральной, обеспеченность элементами питания низкая и средняя. Данные почвы благоприятны для сельскохозяйственного освоения. Для повышения их плодородности необходимо известкование с целью увеличения биологической активности, улучшения азотного режима, пополнения запасов кальция, а также внесения комплекса органических и минеральных удобрений.

Болотно-подзолистые почвы развиты на слабодренированных территориях под хвойными заболоченными лесами. Степень накопления торфа и оглеености в почвах данного типа может быть разной. В зависимости от этого, различаются почвы торфянисто-подзолисто-глеевые, -глееватые. Данные почвы неблагоприятны для сельскохозяйственного освоения.

Болотные почвы встречаются повсеместно, главным образом, на пониженных равнинах, в приозерных низинах, в межрядовых впадинах. В основном это верховые болотные почвы. Почвы сильнокислые, степень насыщенности основаниями низкая, физико-химические свойства неблагоприятны для растений, под сельскохозяйственное освоение не рекомендуются.

На луговых террасах в низовьях рек образуются богатые перегноемаллювиальные (пойменные) почвы. Почвы преимущественно легкого механического состава, с хорошо развитым профилем. Все пойменные почвы – хорошие сенокосные угодья.

Выводы:

Для значительной части территории МО характерно избыточное увлажнение, в связи с этим, при хозяйственном использовании почвы требуют искусственного улучшения: систематический дренаж и регулирование водного режима, внесение минеральных и органических удобрений.

Наиболее благоприятные для сельскохозяйственного освоения дерново- подзолистые, пойменные почвы.

Неблагоприятные для сельскохозяйственного освоения верховые болотные почвы, а также болотно-подзолистые, рекомендуется оставлять под лесной растительностью.

10.4. Акустическое загрязнение

Шумовое загрязнение на территории поселения формируется из следующих составляющих:

транспортный шум;

шум от промышленных, транспортных и коммунальных предприятий; внутриквартальный шум от хозяйственной деятельности (магазины, вентиляционные и холодильные системы, теле- и радиовещание и т.п.).

Замеры шума на территории не производились.

Транспортный шум – один из наиболее опасных физических загрязнений окружающей среды, он составляет большую часть шумов, воздействующих на жителей. Транспортный шум представляет собой шум автомобильного транспорта.

Так же к внутриквартальным источникам шума относятся физкультурные и детские игровые площадки во дворах жилых домов, разгрузка товара в магазины, работа трансформаторной подстанции и котельной, мусороуборочные машины.

Наиболее высокие уровни шума на территории жилой застройки создают мусороуборочные операции.

На территории МО «Котлас» располагается аэропорт вблизи г. Котлас. Санитарные разрывы между селитебной территорией соблюдаются в соответствии СНиП 32-03-96 «Аэродромы». Влетно-посадочная полоса располагается не ближе 3 км от селитебной территории в направлении взлета (посадки) и имеет разрыв между боковой границей летной полосы (посадочной площадки) и границей селитебной территории не менее 0,3 км.

На территории проходят ветки железной дороги. Санитарно-защитная зона для железной дороги равна 100 м от оси крайнего железнодорожного пути в соответствии с п. 8.20 СП 42.13330.2011 «Градостроительство. Планировка и застройка городских и сельских поселений».

10.5. Электромагнитное загрязнение

За последние годы в нашей стране суммарная напряженность электромагнитных полей (ЭМП), создаваемая различными техническими устройствами, увеличилась на 2-5 порядков по сравнению с естественным фоном.

Количество объектов с источниками ЭМП стремительно увеличивается за счет внедрения новых систем мобильной связи (сотовой, телефонной, транковой, спутниковой и радиорелейной), появлением независимых станций радио- и телевидения, увеличением числа персональных компьютеров.

Электромагнитное излучение относится к тем физическим факторам, действие которых проявляется через определенное время в виде нарушения функционального состояния организма, развития болезней. В отличие от факторов окружающей среды, электромагнитный, вследствие использования его физических свойств в производстве и быту, невозможно заменить на какой-либо иной, менее вредный, равно как и создать закрытый контур производства электромагнитного излучения. Поэтому в связи с развитием науки и техники проблема воздействия электромагнитных полей на организм человека в дальнейшем будет усугубляться.

Основными источниками электромагнитного воздействия являются линии электропередач и передающие радиотехнические объекты.

В целях защиты населения от воздействия электрического поля, создаваемого воздушными линиями электропередач, устанавливаются санитарные разрывы вдоль трасс, в которых напряженность электрического поля превышает 1 кВ/м (СанПиН 2.2.1./2.1.1.1200-03).

Электромагнитное воздействие радиопередающих объектов, как правило, не выходит за пределы предоставленной территории.

На территории МО проходят линии электропередач с высокой мощностью 10, 35 и 110 кВ.

10.6. Радиационная обстановка

Радиационная обстановка на рассматриваемой территории, как в целом на территории Архангельской области, определяется естественным радиационным фоном и естественно распределенными радионуклидами во внешней среде. Контроль радиационной

обстановки осуществляется Архангельским гидрометеоцентром путем непосредственного измерения мощности экспозиционной дозы гамма-излучения на местности, анализа проб атмосферных выпадений и аэрозолей, а также посредством отбора и анализа проб атмосферных осадков, поверхностных вод водоемов территории.

Мощность экспозиционной дозы на местности соответствует естественному фону. Концентрации радионуклидов в почве, водах рек и водоемов ниже допустимых. Радиационная обстановка в районах размещения радиационно-опасных объектов организаций и учреждений удовлетворительная. В целом состоянии радиационной безопасности на рассматриваемой территории удовлетворительное, аварий и инцидентов, связанных с облучением персонала выше предельно-допустимой дозы, нет. Основными мерами по повышению уровня безопасности объектов является продолжение работы по лицензированию предприятий и совершенствованию физической защиты радиационных источников.

10.7. Заболеваемость населения

Численность населения по городскому округу «Котлас» на 01.01.2018 года составила 72438 человек.

Данные о численности населения

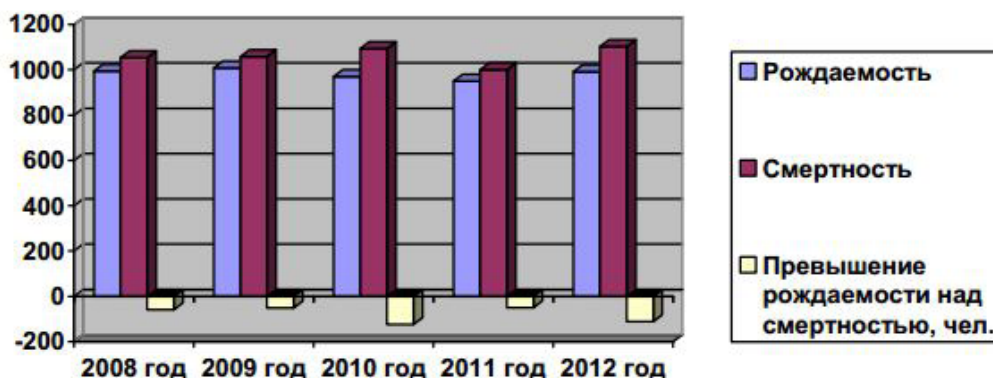
Таблица 10.7.1.

Наименование	2008 г.	2009 г.	2010 г.	2011 г.	2012 г.
Рождаемость	994	1008	970	950	991
Смертность	1053	1059	1094	1000	1103
Превышение рождаемости над смертностью	-59	-51	-124	-50	-112

Из данных таблицы видно, что с 2008 по 2012 годы смертность превышает рождаемость в 1,08 раз.

В целом динамика процессов естественного движения населения аналогична общероссийским показателям.

Демографические показатели по городскому округу «Котлас» за 2008-2012 год.



За последние 5 лет в МО фиксируется стабильная естественная убыль населения.

Одно из ведущих мест в расходах бюджета МО занимает сфера здравоохранения.

Охрану здоровья населения МО обеспечивает преимущественно Государственным бюджетным учреждением здравоохранения Архангельской области «Котласская центральная городская больница имени святителя Луки (В.Ф. Войно-Ясенецкого)», терапевтическим отделением поликлиники в пос. Вычегодский, ул. Энгельса, д. 73, педиатрическим отделением № 3 детской поликлиники в пос. Вычегодский, ул. Гагарина, д. 12, НУЗ Отделенческая поликлиника на ст. Сольвычегодск ОАО «РЖД» в пос. Вычегодский, ул. Ленина, д. 17, Государственным стационарным учреждением социального обслуживания системы социальной защиты населения «Вычегодский психоневрологический интернат» в пос. Вычегодский, ул. Ульянова, д. 30, ООО «Смайл» в пос. Вычегодский, ул. Ленина, д. 47, поликлиникой г. Котлас, ул. Южакова, поликлиникой г. Котлас (1 специальное и 2 приспособленных зданий), станцией скорой помощи в г. Котлас, психоневрологическим и туберкулезным диспансерами в г. Котлас.

11. Зоны с особыми условиями использования территории

На рассматриваемой территории к законодательно установленным зонам с особыми условиями использования территории относятся:

- зоны охраны объектов культурного наследия;
- водоохранные зоны и прибрежные защитные полосы;
- зоны санитарной охраны источников питьевого водоснабжения;
- санитарно-защитные зоны предприятий, сооружений и иных объектов;
- особо охраняемые природные территории;
- зоны затопления и подтопления паводковыми водами;
- охранные зоны сетей, железных дорог;
- зоны месторождений полезных ископаемых;
- приаэродромные территории, полосы воздушных подходов;
- рыбоохранные зоны и т.д.

Городской округ «Котлас» не имеет особо охраняемых природных территорий.

11.1. Водоохраные зоны и прибрежные защитные полосы

В соответствии с Водным Кодексом РФ водоохранной зоной (ВЗ) является территория, примыкающая к акватории водного объекта, на которой устанавливается специальный режим использования и охраны водных ресурсов и осуществления иной хозяйственной деятельности, в том числе градостроительной. В пределах водоохранной зоны выделяются прибрежные защитные полосы (ПЗП), на которых вводятся дополнительные, еще более жесткие ограничения природопользования.

Размеры водоохранной зоны и прибрежных защитных полос, а так же режимы их использования устанавливаются Водным Кодексом РФ.

Размеры водоохранной зоны водных объектов поселения представлены в таблице 10.2.1.

В водоохранной зоне запрещается:

- использование сточных вод в цели регулирования плодородия почв;
- размещение кладбищ, скотомогильников, мест захоронения отходов производства и потребления, радиоактивных, химических, взрывчатых, токсичных, отравляющих и ядовитых веществ;
- осуществление авиационных мер по борьбе с вредными организмами;
- движение и стоянка транспортных средств (кроме специальных транспортных средств), за исключением их движения по дорогам и стоянки на дорогах и в специально оборудованных местах, имеющих твердое покрытие;
- размещение автозаправочных станций, складов горюче-смазочных материалов (за исключением случаев, если автозаправочные станции, склады горюче-смазочных материалов размещены на территории портов, судостроительных и судоремонтных организаций, инфраструктуры внутренних водных путей при условии соблюдения требований законодательства в области охраны окружающей среды и станций технического обслуживания, используемых для технического осмотра и ремонта транспортных средств, осуществление мойки транспортных средств;
- размещение специализированных хранилищ пестицидов и агрохимикатов, применение пестицидов и агрохимикатов;
- сброс сточных, в том числе дренажных, вод;
- разведка и добыча общераспространенных полезных ископаемых (за исключением случаев, если разведка и добыча общераспространенных полезных ископаемых осуществляются пользователями недр, осуществляющими разведку и добычу иных видов полезных ископаемых, в границах предоставленных им в соответствии с законодательством Российской Федерации о недрах горных отводов и (или) геологических отводов на основании утвержденного технического проекта в соответствии со статьей 19 Закона Российской Федерации от 21 февраля 1992 года N 2395-1 "О недрах").

В границах водоохранной зоны допускается проектирование, размещение, строительство, реконструкция, ввод в эксплуатацию, эксплуатация хозяйственных и иных объектов при условии оборудования таких объектов сооружениями, обеспечивающими охрану водных объектов от загрязнения, засорения и истощения вод в соответствии с водным законодательством и законодательством в области охраны окружающей среды. Выбор типа сооружения, обеспечивающего охрану водного объекта от загрязнения, засорения, заиления и истощения вод, осуществляется с учетом необходимости соблюдения установленных в соответствии с законодательством в области охраны окружающей среды нормативов допустимых сбросов загрязняющих веществ, иных веществ и микроорганизмов. В целях настоящей статьи под сооружениями, обеспечивающими охрану водных объектов от загрязнения, засорения, заиления и истощения вод, понимаются:

- 1) централизованные системы водоотведения (канализации), централизованные ливневые системы водоотведения;
- 2) сооружения и системы для отведения (сброса) сточных вод в централизованные системы водоотведения (в том числе дождевых, талых, инфильтрационных, поливомоечных и дренажных вод), если они предназначены для приема таких вод;
- 3) локальные очистные сооружения для очистки сточных вод (в том числе дождевых, талых, инфильтрационных, поливомоечных и дренажных вод), обеспечивающие их очистку исходя из нормативов, установленных в соответствии с требованиями законодательства в области охраны окружающей среды и настоящего Кодекса;
- 4) сооружения для сбора отходов производства и потребления, а также сооружения и системы для отведения (сброса) сточных вод (в том числе дождевых, талых, инфильтрационных, поливомоечных и дренажных вод) в приемники, изготовленные из водонепроницаемых материалов.

В отношении территорий садоводческих, огороднических или дачных некоммерческих объединений граждан, размещенных в границах водоохранной зоны и не оборудованных сооружениями для очистки сточных вод, до момента их оборудования такими сооружениями и (или) подключения к системам, допускается применение приемников, изготовленных из водонепроницаемых материалов, предотвращающих поступление загрязняющих веществ, иных веществ и микроорганизмов в окружающую среду.

В пределах прибрежных защитных полос дополнительно к ограничениям для водоохранной зоны запрещается:

- распашка земель;
- размещение отвалов размываемых грунтов;
- выпас сельскохозяйственных животных и организация для них летних лагерей, ванн.

Согласно ст. 6 Водного кодекса РФ, вдоль берегов водных объектов устанавливается полоса суши общего пользования (береговая полоса), шириной не менее 20 м. Каждый вправе (без использования транспорта) пользоваться береговой полосой для передвижения и пребывания у водных объектов общего пользования, в том числе рыболовства и причаливания плавательных средств.

Ширина прибрежной защитной полосы реки и озера, имеющих особо ценное рыбохозяйственное значение (места нереста, нагула, зимовки рыб и других водных биологических ресурсов), устанавливается в размере 200 метров в соответствии с «Водным кодексом Российской Федерации» № 74-ФЗ от 3 июня 2006 г.

Перечень водных объектов, имеющих особо ценное рыбохозяйственное значение, установлен приказом Федерального агентства по рыболовству от 20.10.2010 г. «№ 943 «Об установлении рыбоохранной зоны морей, берега которых полностью или частично принадлежат Российской Федерации, и водных объектов рыбохозяйственного значения Республики Адыгея, Амурской и Архангельской области».

В соответствии с приказом Федерального агентства по рыболовству № 943 от 20.10.2010 г. на данной территории располагается водный объект, отнесенный к особо ценным рыбохозяйственного значения, реки Северная Двина, Вычегда и Лименда.

Поддержание в надлежащем состоянии водоохранной зоны и прибрежных защитных полос возлагается на водопользователей. Собственники земель, землевладельцы и землепользователи, на землях которых находятся водоохранная зона и прибрежные защитные полосы, обязаны соблюдать установленный режим использования этих зон и полос.

11.2. Зоны санитарной охраны источников питьевого водоснабжения

Зоны санитарной охраны принимаются в соответствии с требованиями СанПиН 2.1.4.1110-02 «Зоны санитарной охраны источников водоснабжения и водоводов питьевого назначения» и предусматриваются из 3-х поясов:

- первый пояс (зона строгого режима) включает территорию расположения водозабора и площадку ВОС.
- второй и третий пояс (зона ограничений) включает территорию, назначенную для охраны от загрязнения источника водоснабжения. Санитарная охрана магистральных водопроводов обеспечивается санитарно-защитной полосой. Проект зон санитарной охраны источников водоснабжения разрабатывается отдельно на основании сведений санитарно-топографического обследования территорий, отведенных для включения в водоохранные полосы и зоны.

Ширина санитарно-защитной полосы водоводов принимается 50 м по обе стороны от крайних линий. При прокладке водоводов по застроенной территории ширина санитарно-защитной полосы согласовывается с Роспотребнадзором.

Мероприятия, проводимые в ЗСО источников водоснабжения, должны соответствовать санитарным правилам и нормам СанПиН 2.1.4.027-95 и согласовываться с Роспотребнадзором. Целью мероприятий является сохранение постоянства природного состава воды в водозаборе путем устранения и предупреждения возможности ее загрязнения.

11.3. Санитарно-защитные зоны

В соответствии с СанПиН 2.2.1./2.1.1.1200-03, СанПиН 2.2.1/2.1.1.2739-10

«Изменения и дополнения № 3 к СанПиН 2.2.1./2.1.1.1200-03 «Санитарно-защитные зоны и санитарная классификация предприятий, сооружений и иных объектов»», письмом № 01/16400-0-32 от 22.11.2010 г. «О разъяснении изменений №3 в СанПиН 2.2.1./2.1.1.1200-03», санитарно-защитная зона устанавливается:

- для вновь строящихся, реконструируемых промышленных объектов и производств, объектов находящихся в стадии технического перевооружения, при увеличении мощности, изменении технологических процессов, применении технологий не имеющих аналогов на территории Российской Федерации, которые являются источниками воздействия на среду обитания и здоровье человека;

- для действующих промышленных объектов и производств I, II и III и IV классов опасности, располагаемых в жилой застройке или в зоне других нормируемых территорий без соблюдения ориентировочной СЗЗ, деятельность которых связана с загрязнением атмосферного воздуха вредными для здоровья веществами и превышением уровней шума, вибрации, электромагнитных излучений выше установленных гигиенических нормативов, что вызывает обоснованные жалобы населения;

- для действующего объекта или производства в случае принятия решения Администрацией городского или сельского поселения, обращения руководителя (заказчика) указанного объекта с просьбой об установлении санитарно-защитной зоны.

При размещении объектов малого бизнеса, относящихся к V классу опасности, в условиях сложившейся градостроительной ситуации, при невозможности соблюдения размеров ориентировочной СЗЗ, необходимо обосновать размещение таких объектов ориентировочными расчетами ожидаемого загрязнения атмосферного воздуха и акустическим расчетами. Проект санитарно-защитной зоны не разрабатывается, натурные исследования атмосферного воздуха и измерения уровней шума не проводятся.

Территория СЗЗ предназначена для:

обеспечения снижения уровня воздействия до требуемых гигиенических нормативов по всем факторам воздействия за ее пределами (ПДК, ПДУ);

создания санитарно-защитного барьера между территорией предприятия (группы предприятий) и территорией жилой застройки; организации дополнительных озелененных площадей, обеспечивающих экранирование, ассимиляцию и фильтрацию загрязнителей атмосферного воздуха, и повышение комфортности микроклимата.

Регламенты использования территории СЗЗ, определенные СанПиН 2.2.1./2.1.1.1200-03, представлены в таблице 11.3.1.

Современное состояние территории городского округа «Котлас»

Регламенты использования территории санитарно-защитных зон предприятий

Таблица 11.3.1

Запрещается	Допускается
<ul style="list-style-type: none"> - жилые зоны и отдельные объекты для проживания людей, - ландшафтно-рекреационные зоны, зоны отдыха, территории курортов, санаториев и домов отдыха, - территорий садоводческих товариществ и коттеджной застройки. коллективные или индивидуальные дачные и садово-огородные участки, а также других территорий с нормируемыми показателями качества среды обитания, - предприятия по производству лекарственных веществ и средств, склады сырья и полупродуктов для фармацевтических предприятий, - предприятия пищевых отраслей промышленности, оптовые склады продовольственного сырья и пищевых продуктов, - комплексы водопроводных сооружений для подготовки и хранения питьевой воды, - спортивные сооружения, детские площадки, - образовательные и детские учреждения, - лечебно-профилактические и оздоровительные учреждения общего пользования. 	<ul style="list-style-type: none"> - нежилые помещения для дежурного аварийного персонала, - помещения для пребывания работающих по вахтовому методу (не более двух недель), <ul style="list-style-type: none"> - здания управления, - конструкторские бюро, - здания административного назначения, - научно-исследовательские лаборатории, поликлиники, - спортивно-оздоровительные сооружения закрытого типа, - бани, -прачечные, -объекты торговли и общественного питания, - мотели, гостиницы, - гаражи, площадки и сооружения для хранения общественного и индивидуального транспорта, -пожарные депо, - местные и транзитные коммуникации, - ЛЭП, электроподстанции, - нефте- и газопроводы, - артезианские скважины для технического водоснабжения, водоохлаждающие сооружения для подготовки технической воды, - канализационные насосные станции, - сооружения оборотного водоснабжения, - автозаправочные станции, - станции технического обслуживания автомобилей.

11.4. Зоны охраны объектов культурного наследия

Использование территорий с зонами охраны объектов культурного наследия осуществляется в соответствии с Проектами зон охраны объектов культурного наследия и федеральным законом от 25.06.2002 №73-ФЗ «Об объектах культурного наследия (памятниках истории и культуры) народов Российской Федерации».

11.5. Охранные зоны инженерной и транспортной инфраструктуры

Охранные зоны имеют:

- железнодорожные линии;
- автомобильные дороги;
- аэродромы, аэропорты;
- магистральные газопроводы;
- магистральные нефтепроводы;
- линии электропередач;
- охранные зоны других инженерных коммуникаций.

Охранные зоны инженерных коммуникаций предназначены для обеспечения эксплуатации и обслуживания инженерно-технических объектов. Использование территорий в соответствии СанПиН 2.2.1/2.1.1.984-00, ПУЭ, СНиП 2.05.06-85*, пп.3.16,3.17 (Магистральные трубопроводы), СНиП 2.07.01-89*, п. 9.3* (Градостроительство. Планировка и застройка городских и сельских поселений).

Охранные зоны вдоль магистральных газопроводов составляют 25 м в соответствии с Правилами охраны магистральных трубопроводов п.4.1.

Охранная зона вокруг газораспределительной станции Вычегодская составляет 100м в соответствии с Правилами охраны магистральных трубопроводов п.4.1.

11.6. Зоны затопления и подтопления паводковыми водами

Предотвращение негативного воздействия вод и ликвидация его последствий определяется в соответствии с федеральным законом РФ от

21.10.13 г. № 282-ФЗ «О внесении изменений в Водный кодекс Российской Федерации и отдельные законодательные акты РФ».

Основные сооружения и мероприятия инженерной защиты от подтопления и затопления определяются в соответствии со СП 116.13330.2012 «Инженерная защита территорий, зданий и сооружений от опасных геологических процессов. Основные положения. Актуализированная редакция СНиП 22-02-2003»

Для инженерной защиты территорий от временного подтопления на застроенных территориях следует применить устройство дамб обвалования, спрямление и углубление русел с их очисткой.

Границы зон затопления, подтопления определяются в соответствии с Постановлением Правительства РФ от 18.04.2014 № 360 «Об определении границ зон затопления, подтопления».

11.7. Зоны месторождений полезных ископаемых

Согласно ст. 25 ФЗ «О недрах» застройка площадей залегания полезных ископаемых, а также размещение в местах их залегания подземных сооружений допускаются с разрешения федерального органа управления государственным фондом недр или его территориальных органов и органов государственного горного надзора только при условии обеспечения возможности извлечения полезных ископаемых или доказанности экономической целесообразности застройки.

Самовольная застройка площадей залегания полезных ископаемых прекращается без возмещения произведенных затрат и затрат по рекультивации территории и демонтажу возведенных объектов.

На территории муниципального образования находятся месторождения глины, супеси и песка.

11.8. Приаэродромная территория, полоса воздушных подходов

Ограничения использования земельных участков и объектов капитального строительства на приаэродромной территории установлены в целях обеспечения безопасности полетов и исключения вредного воздействия на здоровье людей и деятельность организаций.

Ограничения использования земельных участков и объектов капитального строительства на приаэродромной территории и на территории полосы воздушного подхода к аэродрому установлены Постановлением Правительства Российской Федерации от 11.03.2010 № 138 «Об утверждении Федеральных правил использования воздушного пространства Российской Федерации» (далее – постановление № 138).

Согласно пункту 58 постановления № 138 для каждого аэродрома устанавливается приаэродромная территория. Границы приаэродромной территории определяются по внешней границе проекции полос воздушных подходов на земную или водную поверхность, а вне полос воздушных подходов - окружностью радиусом 30 км от контрольной точки аэродрома.

В пределах приаэродромной территории запрещается проектирование, строительство и развитие городских и сельских поселений, а также строительство и реконструкция промышленных, сельскохозяйственных объектов, объектов капитального и индивидуального жилищного строительства и иных объектов без согласования со старшим авиационным начальником аэродрома.

В пределах границ района аэродрома (вертодрома, посадочной площадки) запрещается строительство без согласования старшего авиационного начальника аэродрома (вертодрома, посадочной площадки) (п. 60 постановления № 138):

- а) объектов высотой 50 м и более относительно уровня аэродрома (вертодрома);

б) линий связи и электропередачи, а также других источников радио- и электромагнитных излучений, которые могут создавать помехи для работы радиотехнических средств;

в) взрывоопасных объектов;

г) факельных устройств для аварийного сжигания сбрасываемых газов высотой 50 м и более (с учетом возможной высоты выброса пламени);

д) промышленных и иных предприятий и сооружений, деятельность которых может привести к ухудшению видимости в районе аэродрома (вертодрома).

На аэродроме устанавливается полоса воздушных подходов (воздушное пространство в установленных границах), примыкающая к торцу взлетно-посадочной полосы и расположенная в направлении ее оси, в которой воздушные суда производят набор высоты после взлета и снижение при заходе на посадку. Границы полос воздушных подходов устанавливаются в порядке, определенном Министерством транспорта Российской Федерации, Министерством обороны Российской Федерации, Министерством промышленности и торговли Российской Федерации соответственно для гражданской, государственной и экспериментальной авиации (п. 23 постановления № 138).

В границах проекции полос воздушных подходов на земную или водную поверхность запрещается производство салютов и фейерверков (п. 56 постановления № 138).

Запрещается применение лазеров и изделий на основе лазеров в направлении осуществляющих руление, взлет, посадку и полет воздушных судов (п. 56.1 постановления № 138).

Запрещается размещать в полосах воздушных подходов на удалении до 30 км, а вне полос воздушных подходов - до 15 км от контрольной точки аэродрома объекты выбросов (размещения) отходов, животноводческие фермы, скотобойни и другие объекты, способствующие привлечению и массовому скоплению птиц (п. 59 постановления № 138).

11.9. Рыбоохранные зоны

В целях сохранения условий для воспроизводства водных биоресурсов в соответствии со статьей 48 Федерального закона от 20.12.2004 № 166-ФЗ

«О рыболовстве и сохранении водных биологических ресурсов» устанавливаются рыбоохранные зоны, на территориях которых вводятся ограничения хозяйственной и иной деятельности.

Порядок установления рыбоохранных зон, ограничений осуществления хозяйственной и иной деятельности и особенности введения таких ограничений в рыбоохранных зонах определены Постановлением Правительства Российской Федерации от 06.10.2008 № 743 «Об утверждении Правил установления рыбоохранных зон».

Приказом Росрыболовства от 20.11.2010 № 943 «Об установлении рыбоохранных зон морей, берега которых полностью или частично принадлежат Российской Федерации, и водных объектов рыбохозяйственного значения Республики Адыгея, Амурской и Архангельской областей» установлены рыбоохранные зоны водных объектов рыбохозяйственного значения Республики Адыгея, Амурской и Архангельской областей, в том числе шириной рыбоохранной зоны 200 метров для:

- 1) реки Северная Двина;
- 2) реки Вычегда;
- 3) реки Лименда.

В целях сохранения условий для воспроизводства водных биологических ресурсов устанавливаются ограничения, в соответствии с которыми в границах рыбоохранных зон запрещаются:

а) использование сточных вод в целях регулирования плодородия почв; б) размещение кладбищ, скотомогильников, объектов размещения отходов производства и потребления, химических, взрывчатых, токсичных, отравляющих и ядовитых веществ, пунктов захоронения радиоактивных отходов;

в) осуществление авиационных мер по борьбе с вредными организмами;

г) движение и стоянка транспортных средств (кроме специальных транспортных средств), за исключением их движения по дорогам и стоянки на дорогах и в специально оборудованных местах, имеющих твердое покрытие;

д) размещение автозаправочных станций, складов горюче-смазочных материалов (за исключением случаев, если автозаправочные станции, склады горюче-смазочных материалов размещены на территориях портов, судостроительных и судоремонтных организаций, инфраструктуры внутренних водных путей при условии соблюдения требований законодательства в области охраны окружающей среды и Водного кодекса Российской Федерации), станций технического обслуживания, используемых для технического осмотра и ремонта транспортных средств, осуществление мойки транспортного средства;

е) размещение специализированных хранилищ пестицидов и агрохимикатов, применение пестицидов и агрохимикатов;

ж) сброс сточных, в том числе дренажных, вод;

з) разведка и добыча общераспространенных полезных ископаемых (за исключением случаев, если разведка и добыча общераспространенных полезных ископаемых осуществляются пользователями недр, осуществляющими разведку и добычу иных видов полезных ископаемых, в границах предоставленных им в соответствии с законодательством Российской Федерации о

недрах горных отводов и (или) геологических отводов на основании утвержденного технического проекта в соответствии со статьей 19.1 Закона Российской Федерации «О недрах»);

и) распашка земель;

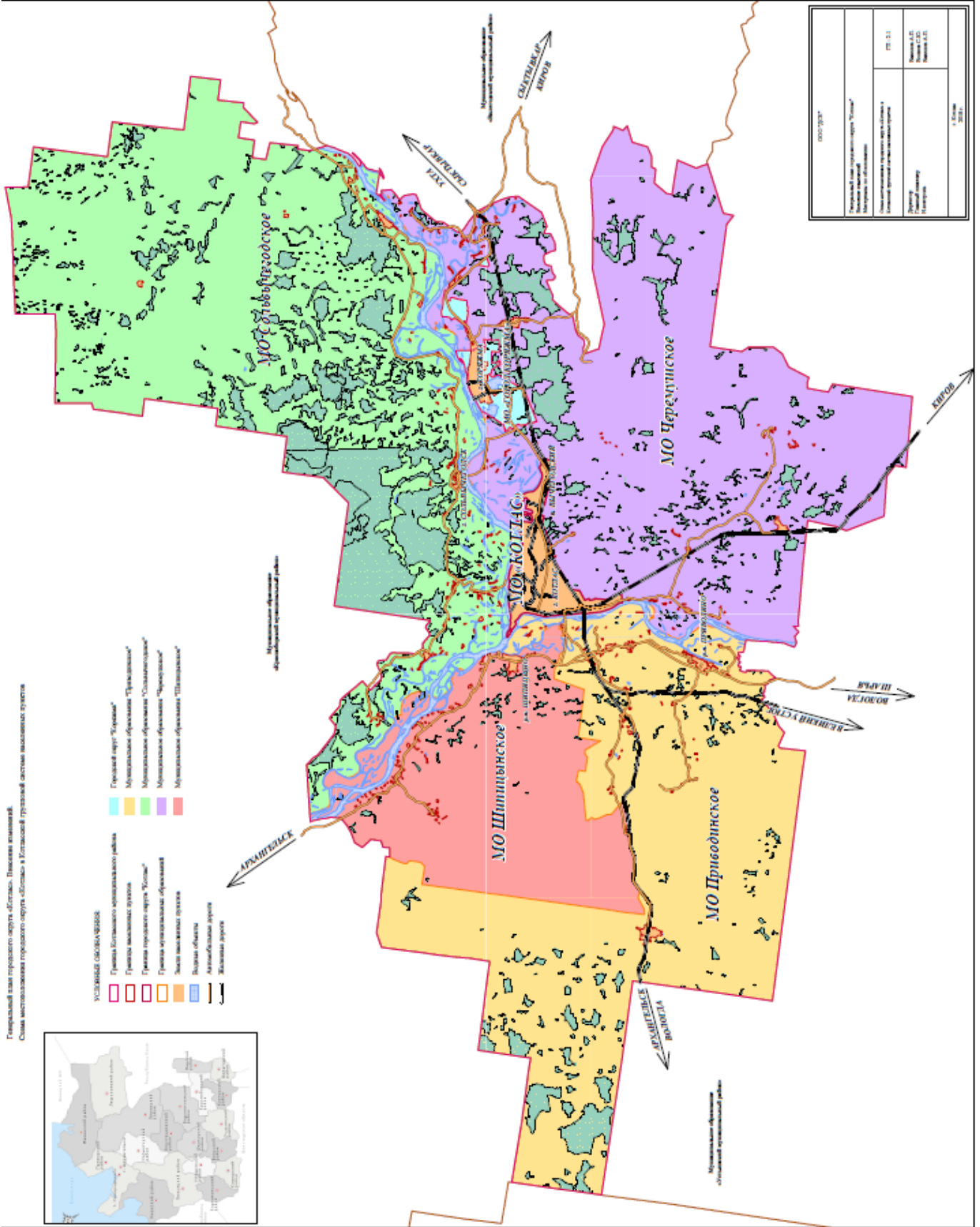
к) размещение отвалов размываемых грунтов;

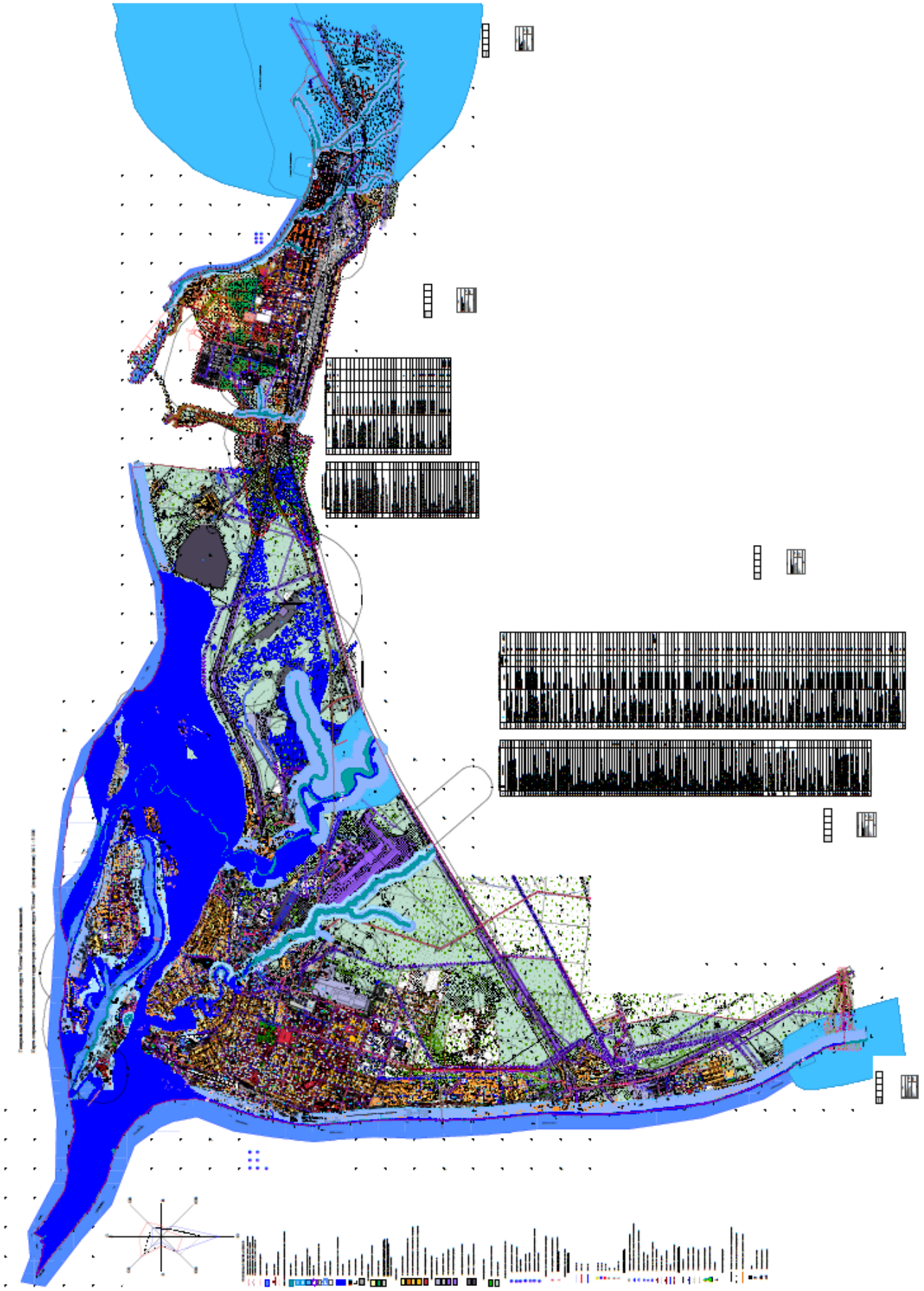
л) выпас сельскохозяйственных животных и организация для них летних лагерей, ванн.

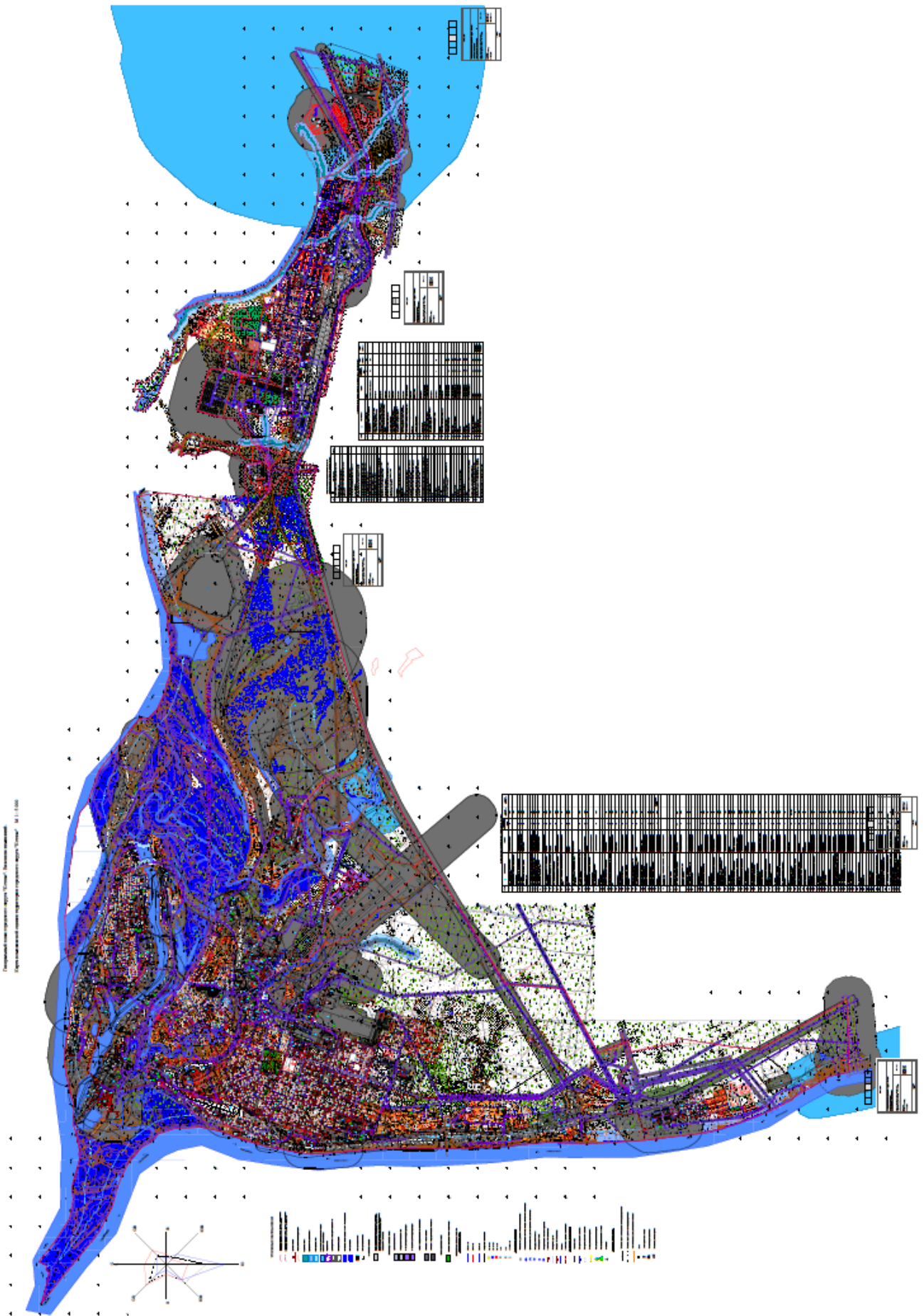
12. КОМПЛЕКСНАЯ ОЦЕНКА ТЕРРИТОРИИ

№№ п/п	Факторы оценки	Результаты
I	Природно-климатические условия	
1.	Строительно-климатические условия	Подрайон I В
2.	Преобладающие направления ветра	Преобладающие ветры - южного направления.
3.	Гидрология	Гидрологическая сеть МО представлена реками: Малая Северная Двина, Вычегда, Лименда, Котлашанка, Старая Вычегда и др., ручьями и озерами.
4.	Инженерно-геологические условия	Удовлетворительные для градостроительного освоения. К факторам, осложняющим строительство, относятся: высокий уровень залегания грунтовых вод (1-3 м) и его резкие сезонные колебания; наличие на отдельных участках слабых обводненных заторфованных грунтов; наличие оврагов; подверженность грунтов морозному пучению.
II	Природно-ресурсный потенциал	
1.	Поверхностные воды	Поверхностные воды используются для питьевого водоснабжения. Качество воды в местах водной рекреации соответствует санитарно-гигиеническим нормативам.
2.	Подземные воды	Подземные воды не используются для водоснабжения.
3.	Минерально-сырьевые ресурсы	На территории МО «Котлас» располагаются кирпичные и керамзитовые глины и суглинки, пески строительными.
4.	Рекреационный потенциал	Территория МО обладает большим запасом рекреационных ресурсов, особенно вблизи крупных водоемов, служащих местами отдыха жителей г. Котлас и прилегающих населенных пунктов.
III	Социальная инфраструктура	
1.	Жилищный фонд	Характеризуется достаточно высокими показателями, как по количеству, так и по техническим характеристикам.
2.	Культурно-бытовое обслуживание	Уровень обеспеченности населения учреждениями обслуживания достаточный, как по количеству, так и по номенклатуре. По территории МО учреждения обслуживания распределены неравномерно: большая часть учреждений культуры, потребительского рынка и т.д. сосредоточены в городе Котлас.
IV.	Транспортная инфраструктура	
1.	Внешний транспорт	Внешние связи муниципального образования обеспечены автомобильным транспортом
2.	Улично-дорожная сеть	Сформирована во всех населенных пунктах, но нуждается в дальнейшем развитии и совершенствовании. Наиболее нагруженные улицы требуют расширения проезжей части.
3.	Общественный пассажирский транспорт	В муниципальном образовании работает несколько автобусных маршрутов. Потребности населения в пассажирских перевозках в основном удовлетворены.
V	Инженерная инфраструктура	
1.	Водоснабжение	В г. Котлас и п. Вычегодский организована централизованная система водоснабжения от русловых водозаборов из реки. В деревнях Свининская и Слуда – шахтные колодцы и единичные скважины.
2.	Канализация	В г. Котлас и п. Вычегодский организована централизованная система канализации со сбросом на очистные сооружения канализации. В деревнях Свининская и Слуда – выгребные ямы и септики.


3.	Теплоснабжение	В муниципальном образовании Котлас большая часть жилой и общественной застройки отапливается от газовых котельных. Часть с зданий с автономным теплоснабжением от индивидуальных котлов.
4.	Газоснабжение	Более 80% населения снабжены централизованным газоснабжением.
5.	Электроснабжение	Осуществляется от ПС « Вычегодская » –35/10 кВ, РТП-110/10 – «Котлас», РТП-110/10 – «Лименда», РТП-220/110/35/10 – «Заовражье».
6.	Связь	Осуществляется от девяти АТС. Телевизионное вещание осуществляет ОРТПЦ.
7.	Санитарная очистка	В городском округе организована плано-регулярная система санитарной очистки. Сбор ТБО осуществляется с помощью контейнеров и сбора в машины. ТБО вывозятся на существующую полигон ТБО, расположенный в восточной части г. Котлас Архангельской области, который отвечает требованиям охраны окружающей среды. Организованная снегосвалка отсутствует. Сбор и временное накопление промотходов осуществляется на территориях предприятий, отходы 4 и 5 классов опасности частично передаются на полигон ТБО.
VI	Экологическое состояние	
1.	Атмосферный воздух	Наблюдений за уровнем загрязнения атмосферы не проводилось.
2.	Поверхностные воды	Поверхностные воды используются для питьевого водоснабжения. Качество воды в местах водной рекреации соответствует санитарно-гигиеническим нормативам.
3.	Почвы	Для значительной части территории МО характерно избыточное увлажнение, в связи с этим, при хозяйственном использовании почвы требуют искусственного улучшения.
4.	Подземные воды	Подземные воды не используются для водоснабжения.
5.	Акустическое загрязнение	Наблюдений за уровнем шума не проводилось.
6.	Радиационная обстановка	Хорошая
VII	Зоны с особыми условиями использования территории	
1.	Водоохранная зона и прибрежная защитная полоса	Нарушены регламенты, установленные для ВЗ и ПЗП, в них расположены: гаражи, автостоянки, предприятия, садоводства в ПЗП.
2.	Санитарно-защитные зоны производственно- коммунальных и инженерных объектов	Проекты расчетных санитарно-защитных зон не представлены.
3.	Зоны санитарной охраны источников питьевого водоснабжения	Проекты ЗСО водозаборов из поверхностных источников водоснабжения не выполнялись, кроме проекта ЗСО в пос. Вычегодский выполнен, но пока не утвержден.
4.	ООПТ	МО не имеет особо охраняемых природных территорий.
5.	Объекты культурного наследия	Использование территорий с зонами охраны объектов культурного наследия осуществляется в соответствии с Проектами зон охраны объектов культурного наследия и федеральным законом от 25.06.2002 №73-ФЗ «Об объектах культурного наследия (памятниках истории и культуры) народов Российской Федерации».
6.	Зона затопления и подтопления	Граница затопления максимальными паводками 1% и 4% обеспеченностей на схемах генерального плана проведены соответственно по отметкам 47,93 и 47,74мБ.С. (створе водомерного поста) с учетом существующих дамб и железнодорожных насыпей. В зону подтопления 1% обеспеченности попадает северная и северо-западная часть города Котлас, а именно территория нескольких предприятий и небольшая территория усадебной жилой застройки.
7.	Охранные зоны инженерных и транспортной инфраструктуры	Охранные зоны определяются в соответствии с действующим законодательством и нормативной документацией.
8.	Зона месторождений полезных ископаемых	Согласно ст. 25 ФЗ «О недрах» застройка площадей залегания полезных ископаемых, а также размещение в местах их залегания подземных сооружений допускаются с разрешения федерального органа управления государственным фондом недр или его территориальных органов и органов государственного горного надзора только при условии обеспечения возможности извлечения полезных ископаемых или доказанности экономической целесообразности застройки.
VIII.	Территориальные ресурсы	Территориальные ресурсы для массового жилищного строительства и развития рекреационных зон. Развитие производственных зон возможно как за счет внутренних резервов, так и внешних на территориях, прилегающих населенным пунктам поселения









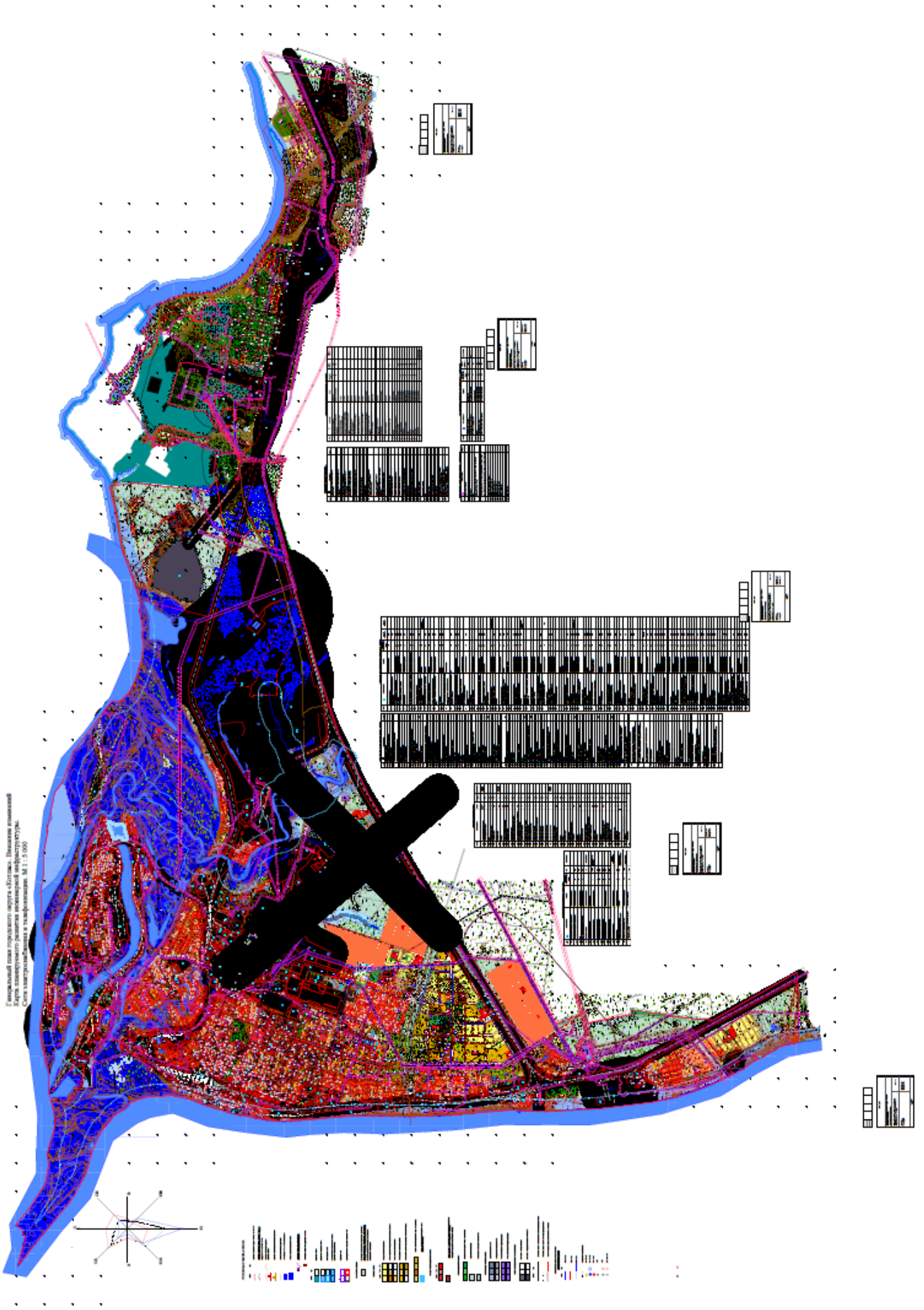
Progetto: [unreadable] - [unreadable]
[unreadable] - [unreadable] - [unreadable]

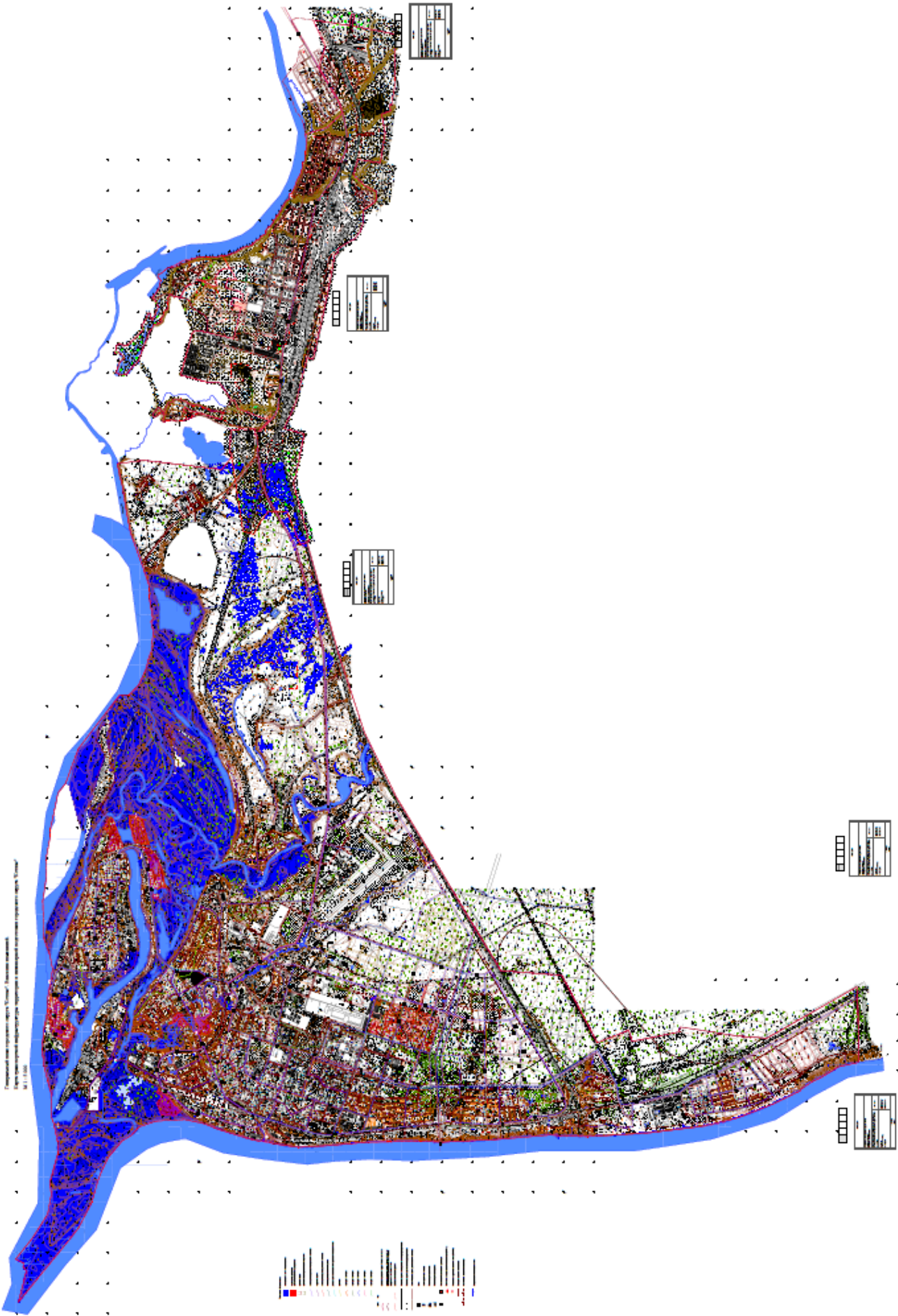


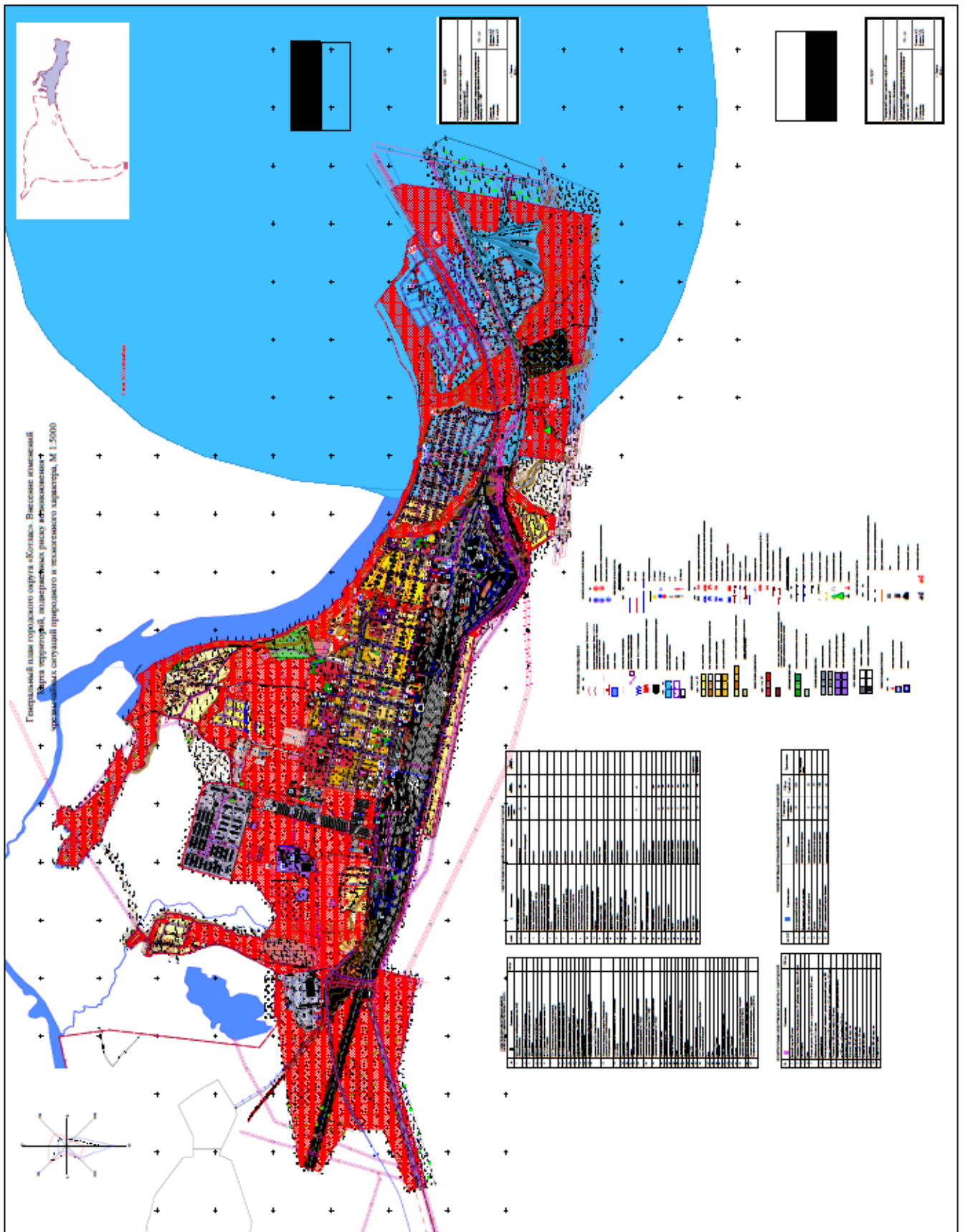




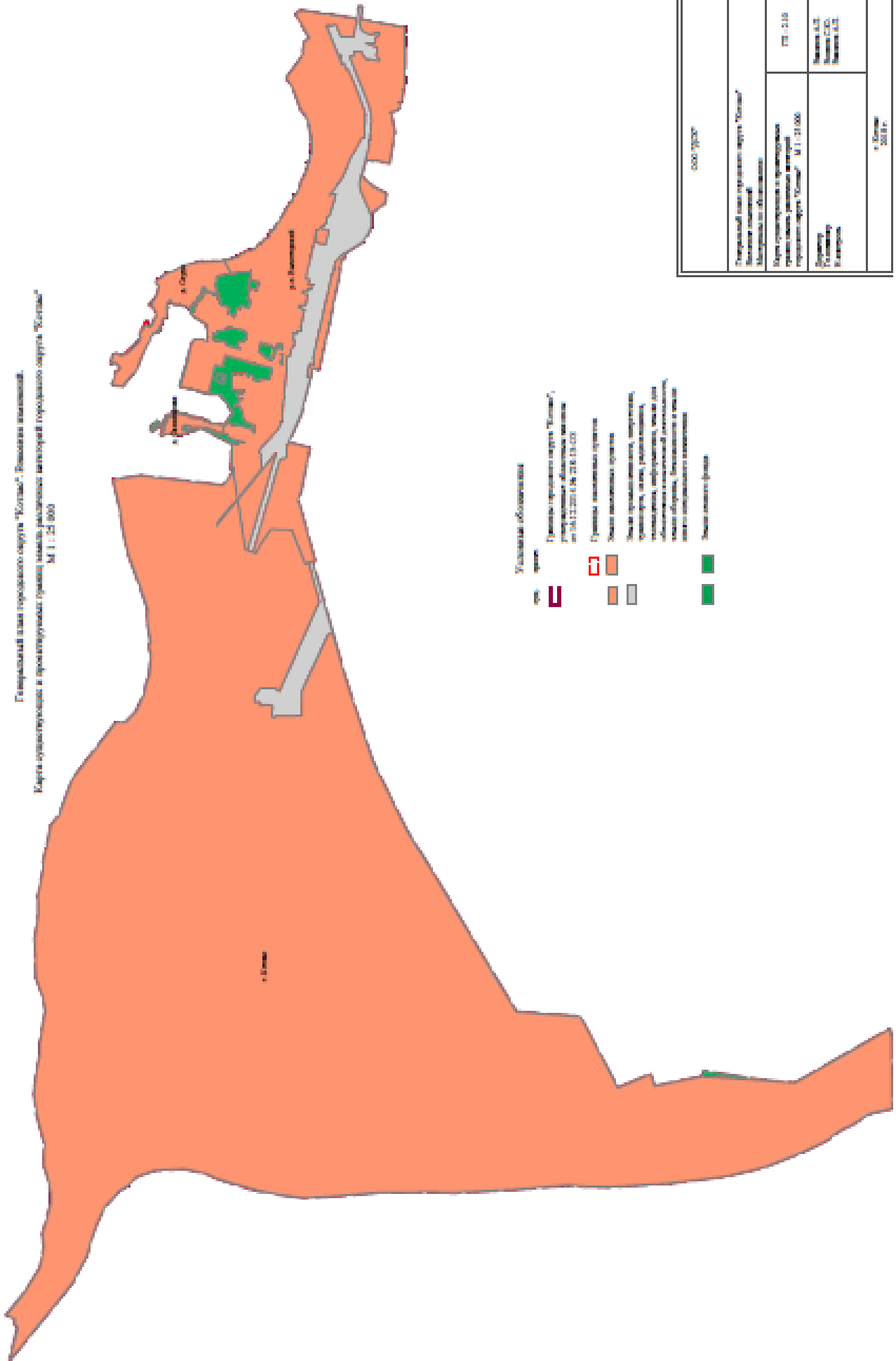
Генеральный план территории округа "Пискарево" Ленинского района Санкт-Петербурга в границах кадастровых районов № 17-003







Генеральный план городского округа "Котлас". Земельный кадастр.
 Карта существующих и проектируемых границ земель, расположенных на территории городского округа "Котлас".
 М 1:25 000



- Участки обременения**
- Участки городского округа "Котлас", расположенные в границах земельного кадастра № 54:02:004.016.02.0.13-003
 - Границы земельных участков
 - Земли населенных пунктов
 - Земли промышленности, энергетики, транспорта, связи, радиотехники, авиационного, космического назначения, земель для государственных нужд Российской Федерации, земель для размещения объектов размещения отходов производства и потребления
 - Земли лесного фонда

500 0000	
Генеральный план городского округа "Котлас" Земельный кадастр Муниципальное образование	
Масштаб существующих и проектируемых границ земель, расположенных на территории городского округа "Котлас" - М 1:25 000	ЛР № 01/03
Выполнил: Т.И.Иванов И.А.Петров	Иванов Т.И. Петров И.А.
г. Котлас 2018 г.	

Правила землепользования и застройки городского округа «Котлас»

(в ред. решений Собрании депутатов МО «Котлас» от 24.12.2015 № 140-н,
от 29.12.2016 № 193-н, от 19.10.2017 № 239-н)

г. Котлас
2018 г.

СОДЕРЖАНИЕ

ПРЕАМБУЛА	
ЧАСТЬ I. ПОРЯДОК ПРИМЕНЕНИЯ ПРАВИЛ ЗЕМЛЕПОЛЬЗОВАНИЯ И ЗАСТРОЙКИ И ВНЕСЕНИЯ В НИХ ИЗМЕНЕНИЙ	6
ГЛАВА 1. РЕГУЛИРОВАНИЕ ЗЕМЛЕПОЛЬЗОВАНИЯ И ЗАСТРОЙКИ ОРГАНАМИ МЕСТНОГО САМОУПРАВЛЕНИЯ	6
Статья 1. Основные понятия, используемые в настоящих правилах землепользования и застройки	6
Статья 2. Цели правил землепользования и застройки	10
Статья 3. Область применения правил землепользования и застройки	10
Статья 4. Общедоступность информации о правилах землепользования и застройки	10
Статья 5. Информационная система обеспечения градостроительной деятельности	11
Статья 6. Действие правил землепользования и застройки по отношению к ранее возникшим правам	11
Статья 7. Действие правил землепользования и застройки по отношению к генеральному плану городского округа, документам территориального планирования, документации по планировке территории	11
Статья 8. Полномочия органов местного самоуправления в области землепользования и застройки	12
Статья 9. Комиссия по землепользованию и застройке	14
ГЛАВА 2. ИЗМЕНЕНИЕ ВИДОВ РАЗРЕШЕННОГО ИСПОЛЬЗОВАНИЯ ЗЕМЕЛЬНЫХ УЧАСТКОВ И ОБЪЕКТОВ КАПИТАЛЬНОГО СТРОИТЕЛЬСТВА ФИЗИЧЕСКИМИ И ЮРИДИЧЕСКИМИ ЛИЦАМИ	14
Статья 10. Изменение видов разрешенного использования земельных участков и объектов капитального строительства	14
Статья 11. Общие требования градостроительного регламента в части ограничений использования земельных участков и объектов капитального строительства	15
Статья 12. Использование земельных участков и объектов капитального строительства, не соответствующих градостроительному регламенту	17
Статья 13. Использование земельных участков, и использование и строительные изменения объектов капитального строительства, не соответствующих правилам землепользования и застройки	18
Статья 14. Земельные участки, на которые действие градостроительных регламентов не распространяется или для которых градостроительные регламенты не устанавливаются	19
ГЛАВА 3. ПОДГОТОВКА ДОКУМЕНТАЦИИ ПО ПЛАНИРОВКЕ ТЕРРИТОРИИ ОРГАНАМИ МЕСТНОГО САМОУПРАВЛЕНИЯ	20
Статья 15. Общие положения о документации по планировке территории	20
Статья 16. Виды документации по планировке территории	21
Статья 17. Порядок подготовки документации по планировке территории, разрабатываемой на основании решения органа местного самоуправления	21
ГЛАВА 4. ПРОВЕДЕНИЕ ПУБЛИЧНЫХ СЛУШАНИЙ ПО ВОПРОСАМ ЗЕМЛЕПОЛЬЗОВАНИЯ И ЗАСТРОЙКИ	24
Статья 18. Общие положения о публичных слушаниях	24
ГЛАВА 5. ВНЕСЕНИЕ ИЗМЕНЕНИЙ В ПРАВИЛА ЗЕМЛЕПОЛЬЗОВАНИЯ И ЗАСТРОЙКИ	26
Статья 19. Внесение изменений в правила землепользования и застройки на основании предложений заинтересованных органов, физических и юридических лиц ...	26
Статья 20. Внесение изменений в правила землепользования и застройки на основании требований о внесении изменений в правила землепользования и застройки	28
ГЛАВА 6. РЕГУЛИРОВАНИЕ ИНЫХ ВОПРОСОВ ЗЕМЛЕПОЛЬЗОВАНИЯ И ЗАСТРОЙКИ	29
Статья 21. Порядок предоставления разрешения на условно разрешенный вид использования земельного участка или объекта капитального строительства	29
Статья 22. Порядок предоставления разрешения на отклонение от предельных параметров разрешенного строительства, реконструкции объектов капитального строительства	32
ЧАСТЬ II. КАРТА ГРАДОСТРОИТЕЛЬНОГО ЗОНИРОВАНИЯ	35
ГЛАВА 7. КАРТА ГРАДОСТРОИТЕЛЬНОГО ЗОНИРОВАНИЯ ГОРОДСКОГО ОКРУГА	

«КОТЛАС» 35

Статья 23. Карта градостроительного зонирования городского округа

«Котлас» 35

Статья 24. Порядок ведения карты градостроительного зонирования городского округа «Котлас»

37

ЧАСТЬ III. ГРАДОСТРОИТЕЛЬНЫЕ РЕГЛАМЕНТЫ 38**ГЛАВА 8. ГРАДОСТРОИТЕЛЬНЫЕ РЕГЛАМЕНТЫ В ЧАСТИ ВИДОВ РАЗРЕШЕННОГО ИСПОЛЬЗОВАНИЯ ЗЕМЕЛЬНЫХ УЧАСТКОВ И ОБЪЕКТОВ КАПИТАЛЬНОГО СТРОИТЕЛЬСТВА И В ЧАСТИ ПРЕДЕЛЬНЫХ (МИНИМАЛЬНЫХ И (ИЛИ) МАКСИМАЛЬНЫХ) РАЗМЕРОВ ЗЕМЕЛЬНЫХ УЧАСТКОВ И ПРЕДЕЛЬНЫХ ПАРАМЕТРОВ РАЗРЕШЕННОГО СТРОИТЕЛЬСТВА, РЕКОНСТРУКЦИИ ОБЪЕКТОВ КАПИТАЛЬНОГО СТРОИТЕЛЬСТВА 38**

Статья 25. Градостроительный регламент 38

Статья 26. Общие положения градостроительных регламентов в части видов разрешенного использования земельных участков и объектов капитального строительства 39

Статья 27. Общие положения градостроительных регламентов в части предельных (минимальных и (или) максимальных) размеров земельных участков и предельных параметров разрешенного строительства, реконструкции объектов капитального строительства 39

Статья 28. Жилые зоны 41

Статья 28.1. Градостроительный регламент зоны застройки индивидуальными жилыми домами (ЖУ) 44

Статья 28.2. Градостроительный регламент зоны ведения личного подсобного хозяйства (ЖЛ) 46

Статья 28.3. Градостроительный регламент зоны застройки блокированными жилыми домами (ЖБ) 48

Статья 28.4. Градостроительный регламент зоны смешанной застройки индивидуальными и квартирными домами с участками (ЖИ) 50

Статья 28.5. Градостроительный регламент зоны застройки малоэтажными жилыми домами (ЖМ) 52

Статья 28.6. Градостроительный регламент зоны застройки среднеэтажными жилыми домами (ЖС) 54

Статья 28.7. Градостроительный регламент зоны застройки многоэтажными жилыми домами (ЖЭ) 56

Статья 29. Общественно-деловые зоны 58

Статья 29.1. Градостроительный регламент зоны делового, общественного и коммерческого назначения (ОД) 58

Статья 29.2. Градостроительный регламент зоны объектов образования и просвещения (ОН) 61

Статья 29.3. Градостроительный регламент зоны объектов здравоохранения (ОЗ) 63

Статья 29.4. Градостроительный регламент зоны объектов культуры (ОК) 65

Статья 29.5. Градостроительный регламент зоны религиозных объектов (ОР) 67

Статья 29.6. Градостроительный регламент зоны объектов физкультуры и спорта (ОС) 68

Статья 30. Зоны рекреационного назначения 70

Статья 30.1. Градостроительный регламент зоны объектов отдыха (РЗ) 71

Статья 30.2. Градостроительный регламент зоны природных территорий (РП) 72

Статья 31. Производственно-коммунальные зоны 73

Статья 31.1. Градостроительный регламент производственной зоны (ПП) 73

Статья 31.2. Градостроительный регламент коммунально-складской зоны (ПК) 74

Статья 32. Зоны инженерной инфраструктуры 76

Статья 32.1. Градостроительный регламент зоны объектов энергетики (ИЭ) 76

Статья 32.2. Градостроительный регламент зоны объектов связи (ИС) 77

Статья 32.3. Градостроительный регламент зоны объектов водоснабжения (ИВ) 78

Статья 32.4. Градостроительный регламент зоны объектов водоотведения (ИЧ) 79

Статья 32.5. Градостроительный регламент зоны объектов теплоснабжения (ИТ) 81

Статья 33. Зоны транспортной инфраструктуры 83

Статья 33.1. Градостроительный регламент зоны железнодорожного транспорта (ТЖ) 83

Статья 33.2. Градостроительный регламент зоны воздушного транспорта (ТВ) 84

Статья 33.3. Градостроительный регламент зоны трубопроводного транспорта (ТТ) 85

Статья 34. Зоны специального назначения 86

Статья 34.1. Градостроительный регламент зоны кладбищ (СК) 86

Статья 34.2. Градостроительный регламент зоны размещения отходов (СО) 87

ГЛАВА 9. ОГРАНИЧЕНИЯ ИСПОЛЬЗОВАНИЯ ЗЕМЕЛЬНЫХ УЧАСТКОВ И ОБЪЕКТОВ КАПИТАЛЬНОГО СТРОИТЕЛЬСТВА 90

Статья 35. Ограничения оборотоспособности земельных участков 90

Статья 36. Рыбоохранные зоны 92

Статья 37. Водоохранные зоны, прибрежные защитные полосы, береговые полосы 93

Статья 38. Зона затопления и подтопления 95

Статья 39. Зоны санитарной охраны источников питьевого водоснабжения и водопроводов питьевого назначения 95

Статья 40. Охранные зоны объектов электросетевого хозяйства 98

Статья 41. Охранные зоны газораспределительной сети 101

Статья 42. Охранные зоны магистрального трубопровода (за исключением водоводов) 103

Статья 43. Зоны охраны объектов культурного наследия 106

Статья 44. Полоса воздушных подходов 106

Статья 45. Санитарно-защитные зоны, санитарный разрыв 106

Статья 46. Запретные зоны 108

ПРЕАМБУЛА

Правила землепользования и застройки городского округа «Котлас» (далее – правила землепользования и застройки) – являются муниципальным нормативным правовым актом, разработанным в соответствии с Градостроительным кодексом Российской Федерации, Земельным кодексом Российской Федерации, Федеральным законом от 06 октября 2003 года № 131-ФЗ «Об общих принципах организации местного самоуправления в Российской Федерации» и другими нормативными правовыми актами Российской Федерации, Архангельской области и нормативными правовыми актами муниципального образования «Котлас».

Правила землепользования и застройки являются результатом градостроительного зонирования территории муниципального образования «Котлас» – установления территориальных зон и градостроительных регламентов использования территорий.

Настоящие правила землепользования и застройки обязательны для соблюдения органами государственной власти, органами местного самоуправления, физическими и юридическими лицами, должностными лицами, осуществляющими, регулирующими или контролирующими градостроительную деятельность.

Настоящие правила землепользования и застройки применяются наряду с техническими регламентами (до их вступления в силу в установленном порядке – с нормативными техническими документами в части, не противоречащей Федеральному закону «О техническом регулировании» и Градостроительному кодексу Российской Федерации), нормативами и стандартами, установленными уполномоченными органами, в целях обеспечения безопасности жизни, деятельности и здоровья людей, надежности и безопасности зданий, строений, сооружений, защиты имущества, сохранения окружающей природной среды, охраны объектов культурного наследия и иными обязательными требованиями.

ЧАСТЬ I. ПОРЯДОК ПРИМЕНЕНИЯ ПРАВИЛ ЗЕМЛЕПОЛЬЗОВАНИЯ И ЗАСТРОЙКИ И ВНЕСЕНИЯ В НИХ ИЗМЕНЕНИЙ

Глава 1. Регулирование землепользования и застройки органами местного самоуправления

Статья 1. Основные понятия, используемые в настоящих правилах землепользования и застройки

Понятия, используемые в настоящих правилах землепользования и застройки, применяются в следующем значении:

автостоянки – открытые площадки, предназначенные для хранения или парковки автомобилей. Автостоянки для хранения могут быть оборудованы навесами, легкими ограждениями боксов, смотровыми эстакадами. Автостоянки могут устраиваться внеуличными (в том числе в виде карманов при расширении проезжей части) либо уличными (на проезжей части, обозначенными разметкой);

блокированные жилые дома – жилые дома с количеством этажей не более чем три, состоящие из нескольких блоков, количество которых не превышает десять и каждый из которых предназначен для проживания одной семьи, имеет общую стену (общие стены) без проемов с соседним блоком или соседними блоками, расположен на отдельном земельном участке и имеет выход на территорию общего пользования;

виды разрешенного использования земельных участков и объектов капитального строительства – виды деятельности, объекты, осуществлять и размещать которые на земельных участках разрешено в силу поименования этих видов деятельности и объектов в составе градостроительных регламентов применительно к соответствующим территориальным зонам при условии обязательного соблюдения требований, установленных законодательством, настоящими Правилами, иными нормативными правовыми актами, нормативно-техническими документами. Виды разрешенного использования земельных участков и объектов капитального строительства включают основные виды разрешенного использования, условно разрешенные виды использования, вспомогательные виды разрешенного использования;

водоохранные зоны – территории, которые примыкают к береговой линии морей, рек, ручьев, каналов, озер, водохранилищ и на которых устанавливается специальный режим осуществления хозяйственной и иной деятельности в целях предотвращения загрязнения, засорения, заиления указанных водных объектов и истощения их вод, а также сохранения среды обитания водных биологических ресурсов и других объектов животного и растительного мира;

вспомогательные виды разрешенного использования земельных участков и объектов капитального строительства – виды деятельности, объекты, осуществлять и размещать которые на земельных участках разрешено в силу перечисления этих видов деятельности и объектов в составе регламентов использования территорий применительно к соответствующим территориальным зонам, при этом такие виды деятельности, объекты допустимы только в качестве дополнительных по отношению к основным видам разрешенного использования земельных участков и объектов капитального строительства и условно разрешенным видам разрешенного использования земельных участков и объектов капитального строительства и осуществляются только совместно с ними;

высота здания, строения, сооружения – расстояние по вертикали, измеренное от проектной отметки земли до наивысшей отметки плоской крыши здания или до наивысшей отметки конька скатной крыши здания, до наивысшей точки строения, сооружения, которая устанавливается в составе регламента использования территорий применительно к соответствующей территориальной зоне, обозначенной на карте территориального зонирования;

градостроительный регламент – устанавливаемые в пределах границ соответствующей территориальной зоны виды разрешенного использования земельных участков, равно как всего, что находится над и под поверхностью земельных участков и используется в процессе их застройки и последующей эксплуатации объектов капитального строительства, предельные (минимальные и (или) максимальные) размеры земельных участков и предельные параметры разрешенного строительства, реконструкции объектов капитального строительства, ограничения использования земельных участков и объектов капитального строительства, а также применительно к территориям, в границах которых предусматривается осуществление деятельности по комплексному и устойчивому развитию территории, расчетные показатели минимально допустимого уровня обеспеченности соответствующей территории объектами коммунальной, транспортной, социальной инфраструктур и расчетные показатели максимально допустимого уровня территориальной доступности указанных объектов для населения;

гостевая стоянка автомобилей – открытая площадка, предназначенная для парковки легковых автомобилей посетителей жилых зон;

защитные насаждения – зеленые насаждения, применяемые в целях защиты от неблагоприятных воздействий, факторов внешней среды, например, ветрозащитные насаждения, шумозащитные, газозащитные (на территории санитарно-защитных зон, санитарных разрывов);

зеленые насаждения общего пользования – зеленые насаждения на выделенных в установленном порядке земельных участках, предназначенных для рекреационных целей, доступ на которые бесплатен и свободен для неограниченного круга лиц (в том числе

зеленые насаждения парков, садов, скверов, бульваров, зеленые насаждения озеленения городских улиц);

зоны с особыми условиями использования территорий – охранные, санитарно-защитные зоны, зоны охраны объектов культурного наследия (памятников истории и культуры) народов Российской Федерации, водоохранные зоны, зоны затопления, подтопления, зоны санитарной охраны источников питьевого и хозяйственно-бытового водоснабжения, зоны охраняемых объектов, иные зоны, устанавливаемые в соответствии с законодательством Российской Федерации;

индивидуальные жилые дома – отдельно стоящие жилые дома с количеством этажей не более чем три, предназначенные для проживания одной семьи;

изменение недвижимости – изменение вида (видов) использования земельного участка, или зданий, строений, сооружений на нем, а также изменение их параметров (включая изменение размеров земельного участка) при подготовке и осуществлении строительства, реконструкции, перемещения или сноса существующих зданий, строений, сооружений;

красные линии – линии, которые обозначают существующие, планируемые (изменяемые, вновь образуемые) границы территорий общего пользования и (или) границы земельных участков, занятых линейными объектами и (или) предназначенных для размещения линейных объектов;

линейные объекты – линии электропередачи, линии связи (в том числе линейно-кабельные сооружения), трубопроводы, автомобильные дороги, железнодорожные линии и другие подобные сооружения;

линии градостроительного регулирования – красные линии; границы земельных участков; линии, обозначающие минимальные отступы построек от границ земельных участков (включая линии регулирования застройки); границы территориальных зон и подзон в их составе; границы зон действия публичных сервитутов вдоль инженерно-технических коммуникаций, границы зон изъятия, в том числе путем выкупа, резервирования земельных участков, зданий, строений, сооружений для муниципальных нужд; границы санитарно-защитных, водоохранных и иных зон ограничений использования земельных участков, зданий, строений, сооружений;

линии регулирования застройки (линии застройки) – линии, устанавливаемые в документации по планировке территории (в том числе в градостроительных планах земельных участков) по красным линиям, или с отступом от красных линий и предписывающие расположение внешних контуров проектируемых зданий, строений, сооружений и в соответствии с Градостроительным кодексом Российской Федерации, определяющие место допустимого размещения зданий и сооружений;

машино-место – предназначенная исключительно для размещения транспортного средства индивидуально-определенная часть здания или сооружения, которая не ограничена либо частично ограничена строительной или иной ограждающей конструкцией и границы которой описаны в установленном законодательством о государственном кадастровом учете порядке;

многоквартирный жилой дом – жилой дом, состоящий из совокупности двух и более квартир, имеющих самостоятельные выходы либо на земельный участок, прилегающий к жилому дому, либо в помещении общего пользования в таком доме и содержащий в себе элементы общего имущества собственников помещений в таком доме в соответствии с жилищным законодательством;

объект капитального строительства – здание, строение, сооружение, объекты, строительство которых не завершено, за исключением временных построек, киосков, навесов и других подобных построек;

объекты культурного наследия (памятники истории и культуры) народов Российской Федерации – объекты недвижимого имущества (включая объекты археологического наследия) и иные объекты с исторически связанными с ними территориями, произведениями живописи, скульптуры, декоративно-прикладного искусства, объектами науки и техники и иными предметами материальной культуры, возникшие в результате исторических событий, представляющие собой ценность с точки зрения истории, археологии, архитектуры, градостроительства, искусства, науки и техники, эстетики, этнологии или антропологии, социальной культуры и являющиеся свидетельством эпох и цивилизаций, подлинными источниками информации о зарождении и развитии культуры;

основные виды разрешенного использования земельных участков и объектов капитального строительства – виды деятельности и объекты, осуществлять и размещать которые на земельных участках разрешено в силу перечисления этих видов деятельности и объектов в составе регламентов использования территорий применительно к соответствующим территориальным зонам при том, что выбор таких видов деятельности и объектов осуществляется правообладателями земельных участков и объектов капитального строительства самостоятельно (без дополнительных разрешений и согласований) при условии соблюдения требований технических регламентов. Право указанного выбора без получения дополнительных разрешений и согласований не распространяется на органы государственной власти, органы местного самоуправления, государственные и муниципальные учреждения, государственные и муниципальные унитарные предприятия;

отступ здания, сооружения от границы участка – расстояние между границей участка и стеной здания;

охранные зоны – территории, в границах которых устанавливаются особые условия и требования к использованию земельных участков, осуществлению хозяйственной и иной деятельности, которые устанавливаются в соответствии с законодательством Российской Федерации;

правила землепользования и застройки – документ градостроительного зонирования, который утверждается нормативными правовыми актами органов местного самоуправления и в котором устанавливаются территориальные зоны, градостроительные регламенты, порядок применения такого документа и порядок внесения в него изменений;

процент застройки в границах земельного участка – процентный показатель градостроительного регламента, определяемый как отношение суммарной площади земельного участка, которая может быть застроена, ко всей площади земельного участка; **процент плотности застройки в границах земельного участка** – процентный показатель градостроительного регламента, определяемый как отношение суммарной

площади всех этажей зданий, строений и сооружений к площади земельного участка;

процент озеленения – процентный показатель градостроительного регламента, определяемый как отношение площади зеленых насаждений (сохраняемых и искусственно высаженных) к площади земельного участка;

санитарно-защитная зона – зона, отделяющая промышленное предприятие от жилых и общественных территорий, в пределах которой размещение зданий и сооружений, а также благоустройство регламентируется санитарными нормами;

территориальные зоны – зоны, для которых в правилах землепользования и застройки определены границы и установлены градостроительные регламенты;

территории общего пользования – территории, которыми беспрепятственно пользуется неограниченный круг лиц (в том числе площади, улицы, проезды, набережные, береговые полосы водных объектов общего пользования, скверы, бульвары);

улица, площадь – территория общего пользования, ограниченная красными линиями улично-дорожной сети города;

улично-дорожная сеть (УДС) – система взаимосвязанных территориальных линейных объектов (площадей, улиц, проездов, набережных, бульваров) и территорий транспортных сооружений (развязок, тоннелей и т.д.), являющихся территориями общего пользования;

условно разрешенные виды использования – виды деятельности, объекты капитального строительства, осуществлять и размещать которые на земельных участках разрешено в силу перечисления этих видов деятельности и объектов в составе

регламентов использования территорий применительно к соответствующим территориальным зонам при условии получения разрешения в порядке, определенном статьей 39 Градостроительного кодекса Российской Федерации и статьей 34 настоящих Правил, и обязательного соблюдения требований технических регламентов, ограничений на использование земельных участков и объектов капитального строительства, установленных законодательством, а также публичных сервитутов;

функциональные зоны – зоны, для которых документами территориального планирования определены границы и функциональное назначение;

хозяйственные постройки – расположенные на индивидуальном земельном участке гаражи, сараи, бани, дворовые уборные, теплицы, навесы, колодцы, помойные и компостные ямы и другие строения некапитального типа, которые по отношению к основному зданию (жилому дому) имеют второстепенное значение на земельном участке;

элемент планировочной структуры – часть территории городского округа (квартал, микрорайон, район и иные подобные элементы). Виды элементов планировочной структуры устанавливаются уполномоченным Правительством Российской Федерации федеральным органом исполнительной власти;

иные понятия, употребляемые в настоящих правилах землепользования и застройки применяются в значениях, используемых в федеральном законодательстве.

Статья 2. Цели правил землепользования и застройки

1. Настоящие правила землепользования и застройки в соответствии с Градостроительным кодексом Российской Федерации, Земельным кодексом Российской Федерации вводят муниципальное образование «Котлас» (далее – городской округ) в систему регулирования землепользования и застройки, которая основана на территориальном зонировании.

2. Целями правил землепользования и застройки являются:

- 1) создания условий для устойчивого развития территории городского округа, сохранения окружающей среды и объектов культурного наследия;
- 2) создания условий для планировки территории городского округа;
- 3) обеспечения прав и законных интересов физических и юридических лиц, в том числе правообладателей земельных участков и объектов капитального строительства;
- 4) создания условий для привлечения инвестиций, в том числе путем предоставления возможности выбора наиболее эффективных видов разрешенного использования земельных участков и объектов капитального строительства.

Статья 3. Область применения правил землепользования и застройки

1. Правила землепользования и застройки распространяются на всю территорию муниципального образования «Котлас».

Требования установленных правилами землепользования и застройки градостроительных регламентов сохраняются при изменении формы собственности на земельный участок, объект капитального строительства, при переходе прав на земельный участок, объект капитального строительства другому правообладателю.

2. Правила землепользования и застройки применяются, в том числе, при: подготовке, проверке и утверждении документации по планировке территории, в том числе при подготовке градостроительных планов земельных участков;

принятии решений о выдаче или об отказе в выдаче разрешений на условно разрешенные виды использования земельных участков и объектов капитального строительства;

принятии решений о выдаче или об отказе в выдаче разрешений на отклонение от предельных параметров разрешенного строительства, реконструкции объектов капитального строительства.

Статья 4. Общедоступность информации о правилах землепользования и застройки

1. Все текстовые и графические материалы правил землепользования и застройки являются общедоступной информацией.

2. Администрация муниципального образования «Котлас» (далее - администрация МО «Котлас») обеспечивает возможность ознакомления с правилами землепользования и застройки путём:

- 1) опубликования в порядке, установленном для официального опубликования муниципальных правовых актов, иной официальной информации;
- 2) размещения правил землепользования и застройки: на официальном сайте администрации МО «Котлас» в информационно- телекоммуникационной сети «Интернет»; в информационной системе обеспечения градостроительной деятельности «Котлас»; в федеральной государственной информационной системе территориального планирования.

Статья 5. Информационная система обеспечения градостроительной деятельности

1. Информационная система обеспечения градостроительной деятельности – это систематизированный свод документированных сведений о развитии территорий, об их застройке, о земельных участках, об объектах капитального строительства и иных необходимых для осуществления градостроительной деятельности сведений.

Перечень документированных сведений, подлежащих включению в информационную систему обеспечения градостроительной деятельности установлен статьей 56 Градостроительного кодекса Российской Федерации.

2. Ведение информационных систем обеспечения градостроительной деятельности осуществляется органами местного самоуправления городских округов путем сбора, документирования, актуализации, обработки, систематизации, учета и хранения сведений, необходимых для осуществления градостроительной деятельности.

3. Документы, принятые, утвержденные или выданные администрацией МО «Котлас» и подлежащие в соответствии со статьей 56 Градостроительного кодекса Российской Федерации размещению в информационной системе обеспечения градостроительной деятельности, размещаются в указанной системе в течение четырнадцати дней со дня их принятия, утверждения или выдачи.

4. Администрация МО «Котлас» обязана предоставлять сведения информационной системы обеспечения градостроительной деятельности по запросам органов государственной власти, органов местного самоуправления, физических и юридических лиц.

5. Порядок предоставления сведений информационной системы обеспечения градостроительной деятельности по запросам органов государственной власти, органов местного самоуправления, физических и юридических лиц устанавливается уполномоченным Правительством Российской Федерации федеральным органом исполнительной власти.

Статья 6. Действие правил землепользования и застройки по отношению к ранее возникшим правам

1. Принятые до введения в действие настоящих правил землепользования и застройки нормативные правовые акты органов местного самоуправления по вопросам землепользования и застройки применяются в части, не противоречащей настоящим правилам землепользования и застройки.

2. Разрешения на строительство, выданные физическим и юридическим лицам, до введения в действие настоящих правил землепользования и застройки являются действительными.

3. Отношения по поводу самовольного занятия земельных участков, самовольного строительства, использования самовольно занятых земельных участков и самовольных построек регулируются гражданским и земельным законодательством, нормативными правовыми актами органов местного самоуправления.

Статья 7. Действие правил землепользования и застройки по отношению к генеральному плану городского округа, документам территориального планирования, документации по планировке территории

1. Принятие генерального плана городского округа, внесение изменений в генеральный план городского округа, утверждение документов территориального планирования Российской Федерации, субъекта Российской Федерации применительно к территории городского округа, внесение изменений в такие документы, изменения в ранее утвержденную Главой МО «Котлас» документацию по планировке территории,

утверждение Главой МО «Котлас» документации по планировке территории, а также утверждение и изменение иной документации по планировке территории не влечет автоматического внесения изменений в настоящие правила землепользования и застройки.

В настоящие правила землепользования и застройки могут быть внесены изменения в установленном порядке с учетом документов территориального планирования, документации по планировке территории, внесения изменений в такие документы, такую документацию.

2. После введения в действие настоящих правил землепользования и застройки Глава МО «Котлас» по представлению заключения Комиссии по землепользованию и застройке МО «Котлас» вправе принимать решения:

- о внесении изменений в генеральный план городского округа с учетом настоящих правил землепользования и застройки;
- о приведении в соответствие с настоящими правилами землепользования и застройки, ранее утвержденной и нереализованной документации по планировке территории, в том числе в части установленных настоящими правилами землепользования и застройки регламентов использования территорий;
- о подготовке документации по планировке территории, которая после утверждения в установленном порядке может использоваться как основание для подготовки предложений о внесении изменений в настоящие правила землепользования и застройки в части уточнения, изменения границ территориальных зон, состава территориальных зон, видов разрешенного использования земельных участков и объектов капитального строительства, состава и значений показателей предельных размеров земельных участков и предельных параметров разрешенного строительства в соответствующих территориальных зонах.

Статья 8. Полномочия органов местного самоуправления в области землепользования и застройки

1. К полномочиям Собрания депутатов МО «Котлас» в области землепользования и застройки относятся:

- 1) определение порядка организации и проведения публичных слушаний по обсуждению вопросов градостроительной деятельности в муниципальном образовании «Котлас»;
- 2) утверждение правил землепользования и застройки;
- 3) иные полномочия, предусмотренные законодательством о градостроительной деятельности.

2. К полномочиям Главы МО «Котлас» в области регулирования землепользования и застройки относятся:

- 1) принятие решения о подготовке проекта правил землепользования и застройки;
- 2) утверждение состава и порядка деятельности комиссии по землепользованию и застройке;
- 3) обеспечение опубликования сообщения о принятии решения о подготовке проекта правил землепользования и застройки;
- 4) принятие решения о проведении публичных слушаний по проекту правил землепользования и застройки;
- 5) принятие решения о направлении проекта правил землепользования и застройки в представительный орган местного самоуправления или об отклонении проекта правил землепользования и застройки и о направлении его на доработку;
- 6) обеспечение внесения изменений в правила землепользования и застройки в случае, предусмотренном частью 3.1 статьи 33 Градостроительного кодекса Российской Федерации;

7) принятие решения о подготовке проекта о внесении изменений в правила землепользования и застройки или об отклонении предложения о внесении изменений в правила землепользования и застройки;

8) принятие решения о предоставлении разрешения на условно разрешенный вид использования или об отказе в предоставлении такого разрешения;

9) принятие решения о предоставлении разрешения на отклонение от предельных параметров разрешенного строительства, реконструкции объектов капитального строительства или об отказе в предоставлении такого разрешения;

10) согласование документации по планировке территории, которая подготовлена в целях размещения объекта федерального значения, объекта регионального значения, объекта местного значения городского округа или в целях размещения иного объекта в границах городского округа, утверждение которой осуществляется уполномоченным федеральным органом исполнительной власти, уполномоченным органом исполнительной власти субъекта Российской Федерации, уполномоченным органом местного самоуправления городского округа;

11) обеспечение опубликования документации по планировке территории, утверждаемой соответственно уполномоченными федеральными органами исполнительной власти, высшим исполнительным органом государственной власти субъекта Российской Федерации, Главой МО «Котлас», и подготовленной для территории муниципального образования «Котлас»;

12) принятие решения об утверждении документации по планировке территории или об отклонении такой документации и о направлении ее в орган местного самоуправления на доработку, в случаях, предусмотренных статьями 45, 46 Градостроительного кодекса Российской Федерации;

13) иные полномочия, предусмотренные законодательством о градостроительной деятельности.

3. Полномочия администрации МО «Котлас» в области землепользования и застройки:
- 1) осуществление проверки проекта правил землепользования и застройки, представленного комиссией по землепользованию и застройке, на соответствие требованиям технических регламентов, генеральному плану, схемам территориального планирования Архангельской области, схемам территориального планирования Российской Федерации;
 - 2) направление проекта правил землепользования и застройки Главе МО «Котлас»;
 - 3) направление предложений о внесении изменений в правила землепользования и застройки в комиссию по землепользованию и застройке в случаях, если необходимо совершенствовать порядок регулирования землепользования и застройки на территории городского округа;
 - 4) принятие решений о подготовке документации по планировке территории применительно к территории городского округа;
 - 5) обеспечение подготовки документации по планировке территории в случаях, предусмотренных частями 5, 5.1 статьи 45 Градостроительного кодекса Российской Федерации;
- осуществление проверки подготовленной на основании своих решений документации по планировке территории на соответствие требованиям, указанным в части 10 статьи 45 Градостроительного кодекса Российской Федерации;
- установление порядка подготовки документации по планировке территории, разрабатываемой на основании решений органов местного самоуправления, порядка принятия решения об утверждении такой документации по планировке территории, подготовленной в том числе лицами, указанными в пунктах 3 и 4 части 1.1 статьи 45 Градостроительного кодекса Российской Федерации Ф;
- 6) проведение публичных слушаний по проекту планировки территории и проекту межевания территории;
 - 7) подготовка градостроительных планов земельных участков;
 - 8) иные полномочия, предусмотренные законодательством о градостроительной деятельности.

Статья 9. Комиссия по землепользованию и застройке

1. Комиссия по землепользованию и застройке муниципального образования «Котлас» (далее – комиссия по землепользованию и застройке) является постоянно- действующим совещательным органом при администрации МО «Котлас», формируется для реализации настоящих правил землепользования и застройки. Решения комиссии по землепользованию и застройке носят рекомендательный характер при принятии решений Главой МО «Котлас».
2. Комиссия по землепользованию и застройке осуществляет свою деятельность в соответствии с положением о комиссии по землепользованию и застройке.
3. Состав и порядок деятельности комиссии по землепользованию и застройке (положение о комиссии по землепользованию и застройке) утверждаются постановлением администрации МО «Котлас».
4. Положение о комиссии по землепользованию и застройке определяет компетенцию комиссии по землепользованию и застройке, порядок ее формирования и организации деятельности, порядок решения внутренних организационных вопросов.

Глава 2. Изменение видов разрешенного использования земельных участков и объектов капитального строительства физическими и юридическими лицами

Статья 10. Изменение видов разрешенного использования земельных участков и объектов капитального строительства

1. Изменение видов разрешённого использования земельных участков и объектов капитального строительства, на которые распространяется действие градостроительного регламента, осуществляется в соответствии с градостроительными регламентами при условии соблюдения требований технических регламентов, санитарных норм, ограничений использования земельных участков и объектов капитального строительства, установленных в зонах с особыми условиями использования территории, положений документации по планировке территории и других требований законодательства.
2. В соответствии с Градостроительным кодексом Российской Федерации разрешённое использование земельных участков и объектов капитального строительства может быть следующих видов:
 - 1) основные виды разрешенного использования;
 - 2) условно разрешенные виды использования;
 - 3) вспомогательные виды разрешенного использования, допустимые только в качестве дополнительных по отношению к основным видам разрешенного использования и условно разрешенным видам использования и осуществляемые совместно с ними.
3. Основные и вспомогательные виды разрешённого использования земельных участков и объектов капитального строительства правообладателями земельных участков и объектов капитального строительства, за исключением органов государственной власти, органов местного самоуправления, государственных и муниципальных учреждений, государственных и муниципальных унитарных предприятий, выбираются самостоятельно без дополнительных разрешений и согласования, с учетом соблюдения требований технических регламентов, санитарных норм, публичных сервитутов, предельных параметров разрешенного строительства и реконструкции, ограничений использования земельных участков и объектов капитального строительства, установленных в зонах с особыми условиями использования территории и другими требованиями, установленными в соответствии с законодательством.
4. Правообладатели земельных участков и объектов капитального строительства, за исключением органов государственной власти, органов местного самоуправления, государственных и муниципальных учреждений, государственных и муниципальных унитарных предприятий, имеют право в соответствии с законодательством по своему усмотрению выбирать и менять вид (виды) использования земельных участков и объектов капитального строительства, разрешенные как основные и вспомогательные для соответствующих зон без дополнительных согласований и разрешений в случаях:
 - 1) без дополнительных согласований и разрешений в случаях:
 - когда один из указанных в градостроительном регламенте основных видов разрешённого использования земельного участка, объекта капитального строительства заменяется другим основным;
 - когда один из указанных в градостроительном регламенте вспомогательных видов разрешённого использования земельного участка, объекта капитального строительства заменяется другим вспомогательным видом, обеспечивающим использование земельного участка или объекта капитального строительства согласно основному виду разрешенного использования данного земельного участка или объекта капитального строительства;
 - 2) при условии получения соответствующих разрешений, согласований в случаях: указанных в статьях 21, 22 настоящих

правил землепользования и застройки; установленных законодательством при осуществлении планировочных,

конструктивных и инженерно-технических изменений (преобразований) объектов капитального строительства, в том числе согласований (разрешений) уполномоченных органов в области обеспечения санитарно-эпидемиологического благополучия населения, противопожарной безопасности.

Предоставление разрешения на условно разрешенный вид использования земельного участка или объекта капитального строительства осуществляется в порядке, предусмотренном статьей 39 Градостроительного кодекса Российской Федерации и статьей 21 настоящих правил землепользования и застройки.

5. Изменение видов разрешенного использования объектов капитального строительства путём строительства, реконструкции осуществляется в соответствии с требованиями, указанными в части 1 настоящей статьи, в соответствии с информацией, указанной в градостроительном плане земельного участка и при наличии разрешения на строительство.

Статья 11. Общие требования градостроительного регламента в части ограничений использования земельных участков и объектов капитального строительства

1. Ограничения использования земельных участков и объектов капитального строительства, находящихся в границах зон с особыми условиями использования территории, определяются в соответствии с законодательством Российской Федерации.

Указанные ограничения могут относиться к видам разрешенного использования земельных участков и объектов капитального строительства, к предельным размерам земельных участков, к предельным параметрам разрешенного строительства, реконструкции объектов капитального строительства.

2. Границы зон с особыми условиями использования территории могут не совпадать с границами территориальных зон и пересекать границы земельных участков.

3. Требования градостроительного регламента в части видов разрешенного использования земельных участков и объектов капитального строительства, предельных размеров земельных участков и предельных параметров разрешенного строительства, реконструкции объектов капитального строительства действуют лишь в той степени, в которой не противоречат ограничениям использования земельных участков и объектов капитального строительства, установленных в зонах с особыми условиями использования территории.

4. В случае если указанные ограничения исключают один или несколько видов разрешенного использования земельных участков и/или объектов капитального строительства из числа предусмотренных градостроительным регламентом для соответствующей территориальной зоны или дополняют их, то в границах пересечения такой территориальной зоны с зоной с особыми условиями использования территории применяется соответственно ограниченный или расширенный перечень видов разрешенного использования земельных участков и/или объектов капитального строительства.

5. В случае если указанные ограничения устанавливают значения предельных размеров земельных участков и/или предельных параметров разрешенного строительства, реконструкции объектов капитального строительства отличные от предусмотренных градостроительным регламентом для соответствующей территориальной зоны, то в границах пересечения такой территориальной зоны с зоной с особыми условиями использования территории применяются наименьшие значения в части максимальных и наибольшие значения в части минимальных размеров земельных участков и параметров разрешенного строительства, реконструкции объектов капитального строительства.

6. В случае если указанные ограничения дополняют перечень предельных параметров разрешенного строительства, реконструкции объектов капитального строительства, установленные применительно к конкретной территориальной зоне, то в границах пересечения такой территориальной зоны с зоной с особыми условиями использования территории применяется расширенный перечень предельных параметров разрешенного строительства, реконструкции объектов капитального строительства.

7. В случае если указанные ограничения устанавливают, в соответствии с законодательством, перечень согласующих организаций, то в границах пересечения такой территориальной зоны с зоной с особыми условиями использования территории установленные виды разрешенного использования, предельные размеры и предельные параметры земельных участков и объектов капитального строительства применяются с учётом необходимых исключений, дополнений и иных изменений, изложенных в заключениях согласующих организаций.

8. Местоположение границ зон с особыми условиями использования территории, устанавливаемые по природно-экологическим и санитарно-гигиеническим требованиям, установлены на основе действующих нормативных документов.

Точное местоположение границ указанных зон и территорий подлежит установлению в соответствии с действующим законодательством в составе проектов соответствующих видов зон и внесению в качестве поправок в настоящие правила землепользования и застройки.

Статья 12. Использование земельных участков и объектов капитального строительства, не соответствующих градостроительному регламенту

1. Земельные участки, объекты капитального строительства, образованные, созданные в установленном порядке до введения в действие правил землепользования и застройки и расположенные на территориях, для которых установлен соответствующий градостроительный регламент и на которые распространяется действие указанного градостроительного регламента, являются несоответствующими градостроительному регламенту, в случаях, когда:

1) существующие виды использования земельных участков и объектов капитального строительства не соответствуют указанным в градостроительном регламенте соответствующей территориальной зоны видам разрешенного использования земельных участков и объектов капитального строительства;

2) существующие виды использования земельных участков и объектов капитального строительства соответствуют указанным в градостроительном регламенте соответствующей территориальной зоны видам разрешенного использования земельных участков и объектов капитального строительства, но одновременно данные участки и объекты расположены в границах зон с особыми условиями использования территории, в пределах которых указанные виды использования земельных участков и объектов капитального строительства не допускаются;

3) существующие параметры объектов капитального строительства не соответствуют предельным параметрам разрешенного строительства, реконструкции объектов капитального строительства, указанным в градостроительном регламенте соответствующей территориальной зоны;

4) существующие параметры объектов капитального строительства соответствуют предельным параметрам разрешенного строительства, реконструкции объектов капитального строительства, указанным в градостроительном регламенте соответствующей территориальной зоны, но одновременно данные объекты расположены в границах зон с особыми условиями использования

территории, в пределах которых размещение объектов капитального строительства, имеющих указанные параметры, не допускается;

5) установленные в связи с существующим использованием указанных земельных участков, объектов капитального строительства границы санитарно-защитных зон выходят за пределы территориальной зоны, в которой расположены эти земельные участки, объекты капитального строительства или распространяются на территории зон охраны объектов культурного наследия, зон с особыми условиями использования территорий, на которые в соответствии с законодательством не допускаются внешние техногенные воздействия, требующие установления санитарно-защитных зон.

2. Земельные участки или объекты капитального строительства, виды разрешенного использования, предельные (минимальные и (или) максимальные) размеры и предельные параметры которых не соответствуют градостроительному регламенту, могут использоваться без установления срока приведения их в соответствие с градостроительным регламентом, за исключением случаев, если использование таких земельных участков и объектов капитального строительства опасно для жизни или здоровья человека, для окружающей среды, объектов культурного наследия.

3. В случае, если использование указанных в части 2 настоящей статьи земельных участков и объектов капитального строительства продолжается и опасно для жизни или здоровья человека, для окружающей среды, объектов культурного наследия, в соответствии с федеральными законами может быть наложен запрет на использование таких земельных участков и объектов.

4. Разрешенным считается такое использование земельных участков, которое соответствует не только градостроительным регламентам по видам и параметрам разрешенного использования недвижимости (глава 8 настоящих правил землепользования и застройки), но и ограничениям на использование земельных участков и объектов капитального строительства (глава 9 настоящих правил землепользования и застройки), строительным, санитарным и противопожарным нормам и правилам, технологическим стандартам безопасности, а также условиям охраны окружающей среды, что подтверждается при согласовании проектной документации.

Статья 13. Использование земельных участков, и использование и строительные изменения объектов капитального строительства, не соответствующих правилам землепользования и застройки

1. Земельные участки и объекты капитального строительства, существовавшие на законных основаниях до введения в действие настоящих правил землепользования и застройки или до внесения изменений в настоящие правила землепользования и застройки, являются несоответствующими настоящим правилам землепользования и застройки в части видов использования, установленных регламентом использования территорий, в случаях, когда эти объекты:

1) имеют вид (виды) использования, который(е) не поименован(ы) как разрешенный для соответствующей территориальной зоны в главе 8 настоящих правил землепользования и застройки;

2) имеют вид (виды) использования, который(е) поименован(ы) как разрешенный для соответствующих зон в главе 8 настоящих правил землепользования и застройки, но расположен(ы) в зонах с особыми условиями использования территории, в пределах которых не предусмотрено размещение соответствующих объектов;

3) имеют параметры меньше (площадь и линейные размеры земельных участков, отступы построек от границ участка) или больше (плотность застройки - высота/этажность построек, процент застройки, коэффициент использования земельного участка и т.п.) значений, установленных главой 8 настоящих правил землепользования и застройки применительно к соответствующим территориальным зонам.

4) использование существующих земельных участков и объектов капитального строительства опасно для жизни или здоровья человека, для окружающей среды, объектов культурного наследия.

2. Использование земельных участков и объектов капитального строительства, определенного частью 1 настоящей статьи, определяется в соответствии с частями 8 – 10 статьи 36 Градостроительного кодекса Российской Федерации, частью 3 настоящей статьи.

3. Земельные участки и объекты капитального строительства, указанные в части 1 настоящей статьи, а также ставшие несоответствующими настоящим правилам землепользования и застройки после внесения в них изменений, могут использоваться без установления срока их приведения в соответствие с настоящими правилами землепользования и застройки, за исключением случаев, установленных федеральным законодательством и настоящими правилами землепользования и застройки.

Исключение составляют несоответствующие одновременно и настоящим правилам землепользования и застройки, и техническим регламентам (а вплоть до их вступления в установленном порядке в силу – нормативным техническим документам в части, не противоречащей Федеральному закону «О техническом регулировании» и Градостроительному кодексу Российской Федерации) объекты капитального строительства, существование и использование которых опасно для жизни и здоровья людей, для окружающей среды, объектов культурного наследия. Применительно к этим объектам в соответствии с федеральными законами может быть наложен запрет на продолжение их использования.

Реконструкция указанных объектов капитального строительства может осуществляться только путем приведения таких объектов в соответствие с градостроительным регламентом или путем уменьшения их несоответствия предельным параметрам разрешенного строительства, реконструкции. Изменение видов разрешенного использования указанных земельных участков и объектов капитального строительства может осуществляться путем приведения их в соответствие с видами разрешенного использования земельных участков и объектов капитального строительства, установленными градостроительным регламентом.

4. Все изменения не соответствующие настоящим правилам землепользования и застройки объектов капитального строительства, осуществляемые путем изменения видов и интенсивности их использования, строительных параметров, могут производиться только в направлении приведения их в соответствие с настоящими правилами землепользования и застройки.

Не допускается увеличивать площадь и строительный объем объектов капитального строительства, указанных в пунктах 1, 2 части 1 настоящей статьи. На этих объектах не допускается увеличивать объемы и интенсивность производственной деятельности без приведения используемой технологии в соответствие с требованиями безопасности: экологическими, санитарно-гигиеническими, противопожарными, гражданской обороны и предупреждения чрезвычайных ситуаций, иными требованиями безопасности, устанавливаемыми техническими регламентами (а вплоть до их вступления в установленном порядке в силу – нормативным техническим документам в части, не противоречащей Федеральному закону «О техническом регулировании» и Градостроительному кодексу Российской Федерации).

Указанные в пункте 3 части 1 настоящей статьи объекты капитального строительства, не соответствующие настоящим правилам землепользования и застройки по строительным параметрам (строения, затрудняющие или блокирующие возможность нормативного прохода, проезда, имеющие превышение площади и высоты по сравнению с разрешенными пределами и т.д.), поддерживаются и используются при условии, что эти действия не увеличивают степень несоответствия таких объектов настоящим правилам землепользования и застройки. Действия по отношению к указанным объектам, выполняемые на основании разрешений на строительство, должны быть направлены на устранение несоответствия таких объектов настоящим правилам землепользования и застройки.

5. Изменение несоответствующего вида разрешенного использования земельного участка и объекта капитального строительства, установленного регламентом использования территорий в составе настоящих правил землепользования и застройки, на иной запрещенный вид использования не допускается.

6. В случаях, если использование не соответствующих градостроительному регламенту земельных участков и прочно связанных с ними объектов капитального строительства опасно для жизни или здоровья человека, для окружающей среды, объектов культурного наследия (памятников истории и культуры), в соответствии с федеральными законами может быть наложен запрет на использование таких объектов.

Статья 14. Земельные участки, на которые действие градостроительных регламентов не распространяется или для которых градостроительные регламенты не устанавливаются

1. Действие градостроительного регламента не распространяется на земельные участки:

1) в границах территорий памятников и ансамблей, включенных в единый государственный реестр объектов культурного наследия (памятников истории и культуры) народов Российской Федерации, а также в границах территорий памятников или ансамблей, которые являются выявленными объектами культурного наследия и решения о режиме содержания, параметрах реставрации, консервации, воссоздания, ремонта и приспособлении которых принимаются в порядке, установленном законодательством Российской Федерации об охране объектов культурного наследия;

2) в границах территорий общего пользования (улицы, проезды, набережные, пляжи, скверы, парки, бульвары и другие подобные территории);

3) предназначенные для размещения линейных объектов и (или) занятые линейными объектами;

4) предоставленные для добычи полезных ископаемых.

2. Градостроительные регламенты не устанавливаются для: земель лесного фонда;

земель, покрытых поверхностными водами; земель запаса;

земель особо охраняемых природных территорий (за исключением земель лечебно-оздоровительных местностей и курортов);

сельскохозяйственных угодий в составе земель сельскохозяйственного назначения;

земельных участков, расположенных в границах особых экономических зон и территорий опережающего социально-экономического развития.

3. Использование земельных участков, на которые действие градостроительных регламентов не распространяется или для которых градостроительные регламенты не устанавливаются, определяется уполномоченными федеральными органами исполнительной власти, уполномоченными органами исполнительной власти субъектов Российской Федерации или уполномоченными органами местного самоуправления в соответствии с федеральными законами. Использование земельных участков в границах особых экономических зон определяется органами управления особыми экономическими зонами.

Глава 3. Подготовка документации по планировке территории органами местного самоуправления

Статья 15. Общие положения о документации по планировке территории

1. Подготовка документации по планировке территории осуществляется в целях обеспечения устойчивого развития территорий, выделения элементов планировочной структуры, установления границ земельных участков, установления границ зон планируемого размещения объектов капитального строительства.

2. Подготовка документации по планировке территории осуществляется в отношении выделяемых проектом планировки территории одного или нескольких смежных элементов планировочной структуры, определенных правилами землепользования и застройки территориальных зон и (или) установленных схемами территориального планирования муниципальных районов, генеральными планами поселений, городских округов функциональных зон.

3. В случае установления границ незастроенных и не предназначенных для строительства земельных участков подготовка документации по планировке территории осуществляется в соответствии с земельным, водным, лесным и иным законодательством.

4. При подготовке документации по планировке территории до установления границ зон с особыми условиями использования территории учитываются размеры этих зон и ограничения по использованию территории в границах таких зон, которые устанавливаются в соответствии с законодательством Российской Федерации.

5. Подготовка графической части документации по планировке территории осуществляется:

1) в соответствии с системой координат, используемой для ведения Единого государственного реестра недвижимости;

2) с использованием цифровых топографических карт, цифровых топографических планов, требования к которым устанавливаются уполномоченным федеральным органом исполнительной власти.

Статья 16. Виды документации по планировке территории

1. Видами документации по планировке территории являются:

1) проект планировки территории;

2) проект межевания территории.

2. Подготовка проектов планировки территории осуществляется для выделения элементов планировочной структуры, установления границ территорий общего пользования, границ зон планируемого размещения объектов капитального строительства, определения характеристик и очередности планируемого развития территории.

3. Требования к составу и содержанию проекта планировки территории установлены статьей 42 Градостроительного кодекса Российской Федерации.

4. Состав и содержание проектов планировки территории, предусматривающих размещение одного или нескольких линейных объектов, устанавливаются Правительством Российской Федерации.

5. Подготовка проекта межевания территории осуществляется применительно к территории, расположенной в границах одного или нескольких смежных элементов планировочной структуры, границах определенной правилами землепользования и застройки территориальной зоны и (или) границах установленной схемой территориального планирования муниципального района, генеральным планом поселения, городского округа функциональной зоны.

6. Подготовка проекта межевания территории осуществляется для:

- 1) определения местоположения границ образуемых и изменяемых земельных участков;
 - 2) установления, изменения, отмены красных линий для застроенных территорий, в границах которых не планируется размещение новых объектов капитального строительства, а также для установления, изменения, отмены красных линий в связи с образованием и (или) изменением земельного участка, расположенного в границах территории, применительно к которой не предусматривается осуществление деятельности по комплексному и устойчивому развитию территории, при условии, что такие установление, изменение, отмена влекут за собой исключительно изменение границ территории общего пользования.
7. Требования к подготовке, составу и содержанию проекта межевания территории установлены статьей 43 Градостроительного кодекса Российской Федерации.

Статья 17. Порядок подготовки документации по планировке территории, разрабатываемой на основании решения органа местного самоуправления

1. Подготовка документации по планировке территории городского округа осуществляется на основании генерального плана городского округа, настоящих правил землепользования и застройки в соответствии с программами комплексного развития систем коммунальной инфраструктуры, программами комплексного развития транспортной инфраструктуры, программами комплексного развития социальной инфраструктуры, нормативами градостроительного проектирования, требованиями технических регламентов, сводов правил с учетом материалов и результатов инженерных изысканий, границ территорий объектов культурного наследия, включенных в единый государственный реестр объектов культурного наследия (памятников истории и культуры) народов Российской Федерации, границ территорий выявленных объектов культурного наследия, границ зон с особыми условиями использования территорий.

Решение о подготовке документации по планировке территории применительно к территории городского округа, за исключением случаев, указанных в части 1.1 статьи

45 Градостроительного кодекса Российской Федерации, принимается администрацией МО «Котлас» в форме постановления администрации МО «Котлас» по инициативе самой администрации МО «Котлас» либо на основании предложений физических или юридических лиц о подготовке документации по планировке территории.

В случае подготовки документации по планировке территории заинтересованными лицами, указанными в части 1.1 статьи 45 Градостроительного кодекса Российской Федерации, администрацией МО «Котлас» решения о подготовке документации по планировке территории не требуется. В случае принятия решения о подготовке документации по планировке территории на основании предложений физических или юридических лиц, подготовка документации по планировке осуществляется данными физическими или юридическими лицами за счет их средств.

Указанное в части 2 настоящей статьи постановление администрации МО «Котлас» подлежит официальному опубликованию на официальном сайте администрации МО «Котлас» в информационно-телекоммуникационной сети «Интернет» в течение трех дней со дня принятия такого постановления.

2. В постановлении администрации МО «Котлас» о подготовке документации по планировке территории должны содержаться следующие сведения:

- 1) о местонахождении земельного участка или совокупности земельных участков (квартал, микрорайон и т.п.), применительно к которой осуществляется планировка территории;

- 2) цель планировки территории;

- 3) вид разрабатываемой документации по планировке территории;

- 4) иные сведения.

3. Со дня опубликования постановления администрации МО «Котлас» о подготовке документации по планировке территории физические или юридические лица вправе представить в администрацию МО «Котлас» свои предложения о порядке, сроках подготовки и содержании документации по планировке территории.

4. В соответствии с требованиями СНиП 11-04-2003 «Инструкция о порядке разработки, согласования, экспертизы и утверждения градостроительной документации» документации по планировке территории разрабатывается на основании задания на подготовку такой документации.

5. Задание на подготовку документации по планировке территории, осуществляемую за счет средств местного бюджета городского округа (или за счет средств физических или юридических лиц), готовит Отдел архитектуры и градостроительства, и утверждает Глава МО «Котлас».

6. Задание на подготовку документации по планировке территории, за исключением задания на подготовку проекта межевания территории, подлежит согласованию с органом архитектуры и градостроительства Архангельской области.

7. Задание на подготовку документации по планировке территории составляется по форме, установленной приложением № 1 к областному закону от 01 марта 2006 года

№ 153-9-ОЗ «Градостроительный кодекс Архангельской области».

Отдел архитектуры и градостроительства осуществляет проверку подготовленной документации по планировке территории на соответствие требованиям, установленным частью 10 статьи 45 Градостроительного кодекса Российской Федерации, заданием на подготовку документации по планировке территории, в течение тридцати дней со дня поступления такой документации.

В ходе проверки проверяется состав и содержание проекта документации по планировке территории на соответствие требованиям установленным статьями 42 и 43 Градостроительного кодекса Российской Федерации, СНиП 11-04-2003 «Инструкция о порядке разработки, согласования экспертизы и утверждения градостроительной документации» в части не противоречащей Градостроительному кодексу Российской Федерации, в том числе устанавливается:

- 1) соответствие проекта документации по планировке территории заданию на его разработку;

- 2) соответствие проекта документации по планировке территории требованию, согласно которому размеры земельных участков в границах застроенных территорий должны устанавливаться с учетом фактического землепользования и градостроительных нормативов и правил, действовавших в период застройки территории, градостроительных регламентов;

- 3) наличие обозначения характеристик планируемого развития территории и размещения объектов на данной территории, применительно к которой подготовлен проект планировки территории, в том числе параметров (мощности) планируемых к строительству (реконструкции) объектов капитального строительства;

- 4) наличие обозначения в графических материалах проекта красных линий, посредством которых определяются границы территорий общего пользования, изменяются границы прохождения линейных объектов (в случае, когда для этого не используются границы зон действия сервитутов) с учетом необходимости, целесообразности и возможности изъятия земельных участков для государственных или муниципальных нужд;

- 5) наличие в пределах застроенной территории свободных от прав третьих лиц земельных участков, которые могут

быть предоставлены для строительства в порядке, определенном в соответствии с земельным законодательством;

6) наличие земельных участков – предлагаемых зон действия публичных сервитутов для обеспечения проходов, проезда неограниченному кругу лиц;

7) наличие земельных участков, предоставленных до и в период подготовки проекта документации по планировке территории.

8. По результатам проверки Отдел архитектуры и градостроительства принимает соответствующее решение в форме заключения на бланке письма Отдела архитектуры и градостроительства о направлении документации по планировке территории Главе МО

«Котлас» или об отклонении такой документации и о направлении ее на доработку.

9. Проекты планировки территории и проекты межевания территории, решение об утверждении которых принимается в соответствии с Градостроительным кодексом Российской Федерации администрацией МО «Котлас», до их утверждения подлежат обязательному рассмотрению на публичных слушаниях.

10. Публичные слушания по проекту планировки территории и проекту межевания территории не проводятся, если они подготовлены в отношении:

1) территории, в границах которой в соответствии с правилами землепользования и застройки предусматривается осуществление деятельности по комплексному и устойчивому развитию территории;

2) территории в границах земельного участка, предоставленного некоммерческой организации, созданной гражданами, для ведения садоводства, огородничества, дачного хозяйства или для ведения дачного хозяйства иному юридическому лицу;

3) территории для размещения линейных объектов в границах земель лесного фонда.

11. Глава МО «Котлас» с учетом протокола публичных слушаний по проекту планировки территории и проекту межевания территории и заключения о результатах публичных слушаний принимает решение в форме постановления администрации МО

«Котлас» об утверждении документации по планировке территории или в форме письма администрации МО «Котлас» об отклонении такой документации и о направлении ее на доработку с учетом указанных протокола и заключения. В данном решении указываются сроки доработки документации по планировке территории.

12. Утвержденная документация по планировке территории (проекты планировки территории и проекты межевания территории) подлежит официальному опубликованию на официальном сайте администрации МО «Котлас» в информационно-телекоммуникационной сети «Интернет», в течение семи дней со дня утверждения указанной документации.

13. На основании документации по планировке территории, утвержденной Главой МО «Котлас», могут быть внесены изменения в правила землепользования и застройки в части уточнения установленных градостроительных регламентов предельных параметров разрешенного строительства и реконструкции объектов капитального строительства.

14. Внесение изменений в документацию по планировке территории допускается путем утверждения ее отдельных частей с соблюдением требований об обязательном опубликовании такой документации в порядке, установленном законодательством.

Глава 4. Проведение публичных слушаний по вопросам землепользования и застройки

Статья 18. Общие положения о публичных слушаниях

1. Публичные слушания проводятся в целях: обсуждения проектов в области градостроительной деятельности с участием населения городского округа; информирования населения о готовящемся решении в области градостроительной деятельности; выявления мнения населения по вопросам (проектам), вынесенным на публичные слушания; соблюдения прав человека на благоприятные условия жизнедеятельности, прав и законных интересов правообладателей земельных участков и объектов капитального строительства.

2. Публичные слушания проводятся по следующим вопросам землепользования и застройки:

1) проекту правил землепользования и застройки, проекту внесения изменений в правила землепользования и застройки, за исключением случаев, установленных Градостроительным кодексом Российской Федерации и другими федеральными законами, в том числе в случае внесения изменений в правила землепользования и застройки в целях обеспечения возможности размещения на территориях городского округа предусмотренных документами территориального планирования объектов федерального значения, объектов регионального значения;

2) проекту планировки территории и проекту межевания территории, решение об утверждении которых принимается администрацией МО «Котлас», проекту внесения изменений в один из указанных утвержденных документов, за исключением случаев, установленных Градостроительным кодексом Российской Федерации и другими федеральными законами, в том числе случаев подготовки проекта планировки территории и проекта межевания территории в отношении:

а) территории, в границах которой в соответствии с правилами землепользования и застройки предусматривается осуществление деятельности по комплексному и устойчивому развитию территории;

б) территории в границах земельного участка, предоставленного некоммерческой организации, созданной гражданами, для ведения садоводства, огородничества, дачного хозяйства или для ведения дачного хозяйства иному юридическому лицу;

в) территории для размещения линейных объектов в границах земель лесного фонда;

3) проекту решения о предоставлении разрешения на условно разрешенный вид использования земельного участка или объекта капитального строительства, за исключением случаев, установленных Градостроительным кодексом Российской Федерации и другими федеральными законами, в том числе случаев, если условно разрешенный вид использования земельного участка или объекта капитального строительства включен в градостроительный регламент в установленном для внесения изменений в правила землепользования и застройки порядке после проведения публичных слушаний по инициативе физического или юридического лица, заинтересованного в предоставлении разрешения на условно разрешенный вид использования;

4) проекту решения о предоставлении разрешения на отклонение от предельных параметров разрешенного строительства, реконструкции объектов капитального строительства.

3. Публичные слушания по вопросам, указанным в пунктах 1, 3, 4 части 1

настоящей статьи, проводятся комиссией по землепользованию и застройке.

Публичные слушания по вопросам, указанным в пункте 2 части 1 настоящей статьи, проводятся Отделом архитектуры и градостроительства.

4. Выносимые на публичные слушания вопросы землепользования и застройки должны соответствовать требованиям технических регламентов (а вплоть до их вступления в действие в установленном законодательством порядке в силу – требованиям нормативных технических документов в части, не противоречащей Федеральному закону «О техническом регулировании» и Градостроительному кодексу Российской Федерации), нормативам градостроительного проектирования, градостроительным

регламентам, законодательства.

5. Вопросы землепользования и застройки до проведения публичных слушаний подлежат обязательной проверке уполномоченным органом местного самоуправления на соответствие требованиям законодательства. Вопросы землепользования и застройки не соответствующих требованиям законодательства на публичные слушания не выносятся.

6. Порядок организации и проведения публичных слушаний в области градостроительной деятельности на территории МО «Котлас» определяется Положением о порядке организации и проведения публичных слушаний по обсуждению вопросов градостроительной деятельности в муниципальном образовании «Котлас», утверждаемого Собранием депутатов МО «Котлас», с учетом требования Градостроительного кодекса Российской Федерации.

Глава 5. Внесение изменений в правила землепользования и застройки

Статья 19. Внесение изменений в правила землепользования и застройки на основании предложений заинтересованных органов, физических и юридических лиц

1. Внесение изменений в настоящие правила землепользования и застройки осуществляется решением Собрания депутатов МО «Котлас», в порядке предусмотренном действующим законодательством и настоящими правилами землепользования и застройки.

Решение о подготовке проекта о внесении изменений в правила землепользования и застройки или об отклонении предложений о внесении изменений в правила землепользования и застройки принимает Глава МО «Котлас» на основании рекомендаций комиссии.

2. Основаниями для рассмотрения Главой МО «Котлас» вопроса о внесении изменений в правила землепользования и застройки являются:

1) несоответствие правил землепользования и застройки генеральному плану городского округа, возникшее в результате внесения в генеральный план городского округа изменений;

2) поступление от уполномоченного Правительством Российской Федерации федерального органа исполнительной власти обязательного для исполнения в сроки, установленные законодательством Российской Федерации, предписания об устранении нарушений ограничений использования объектов недвижимости, установленных на приаэродромной территории, которые допущены в правилах землепользования и застройки городского округа;

3) поступление предложений об изменении границ территориальных зон, изменении градостроительных регламентов;

4) необходимость учёта произошедших изменений в федеральном законодательстве, законодательстве субъекта Российской Федерации;

5) необходимость включения в правила землепользования и застройки дополнительных и уточняющих положений (включая показатели предельных параметров разрешенного строительства, ограничений по условиям охраны объектов культурного наследия, по экологическим и санитарно-эпидемиологическим условиям, другие положения).

3. Предложения о внесении изменений в правила землепользования и застройки в комиссию по землепользованию и застройке направляются:

1) федеральными органами исполнительной власти в случаях, если правила землепользования и застройки могут воспрепятствовать функционированию, размещению объектов капитального строительства федерального значения;

2) органами исполнительной власти субъектов Российской Федерации в случаях, если правила землепользования и застройки могут воспрепятствовать функционированию, размещению объектов капитального строительства регионального значения;

3) органами местного самоуправления в случаях, если необходимо совершенствовать порядок регулирования землепользования и застройки на территории городского округа;

4) физическими или юридическими лицами в инициативном порядке либо в случаях, если в результате применения правил землепользования и застройки земельные участки и объекты капитального строительства не используются эффективно, причиняется вред их правообладателям, снижается стоимость земельных участков и объектов капитального строительства, не реализуются права и законные интересы граждан и их объединений.

4. Комиссия по землепользованию и застройке в течение тридцати дней со дня поступления предложения о внесении изменения в правила землепользования и застройки осуществляет подготовку заключения, в котором содержатся рекомендации о внесении в соответствии с поступившим предложением изменения в правила землепользования и застройки или об отклонении такого предложения с указанием причин отклонения, и направляет это заключение Главе МО «Котлас».

5. Глава МО «Котлас» с учётом рекомендаций, содержащихся в заключении комиссии по землепользованию и застройке, в течение тридцати дней принимает решение в форме постановления администрации МО «Котлас» о подготовке проекта внесения изменений в правила землепользования и застройки или об отклонении предложения о внесении изменения в данные правила землепользования и застройки с указанием причин отклонения и направляет копию такого решения заявителю.

6. Постановление администрации МО «Котлас» о подготовке проекта внесения изменений в правила землепользования и застройки принимается Главой МО «Котлас» с установлением порядка и сроков проведения работ по подготовке проекта о внесении изменения в правила землепользования и застройки, иных положений, касающихся организации указанных работ.

7. Комиссия по землепользованию и застройке, не позднее, чем по истечении десяти дней с даты принятия постановления администрации МО «Котлас» о подготовке проекта о внесении изменений в правила землепользования и застройки, обеспечивает опубликование и размещение на официальном сайте администрации МО «Котлас» в информационно-телекоммуникационной сети «Интернет» сообщения о принятии такого решения.

8. Администрация МО «Котлас» осуществляет проверку проекта о внесении изменений в правила землепользования и застройки, представленного комиссией по землепользованию и застройке, на соответствие требованиям технических регламентов, Генеральному плану городского округа, в течение 30 дней с момента его поступления и подготавливает соответствующее заключение.

9. По результатам проверки проекта о внесении изменений в правила землепользования и застройки администрация МО «Котлас»:

- в случае соответствия проекта о внесении изменения в правила землепользования и застройки требованиям и документам, указанным в части 8 настоящей статьи, направляет проект внесения изменений в правила землепользования и застройки Главе МО «Котлас»;

- в случае несоответствия проекта о внесении изменения в правила землепользования и застройки требованиям и документам, указанным в части 8 настоящей статьи, в комиссию по землепользованию и застройке на доработку.

10. Глава МО «Котлас» при получении проекта внесения изменений в правила землепользования и застройки принимает решение в форме постановления администрации МО «Котлас» о проведении публичных слушаний по такому проекту в

срок не позднее чем через десять дней со дня получения такого проекта. Постановление администрации МО «Котлас» о проведении публичных слушаний передается в комиссию по землепользованию и застройке.

11. После завершения публичных слушаний по проекту внесения изменений в правила землепользования и застройки комиссия по землепользованию и застройке с учетом результатов таких публичных слушаний, обеспечивает внесение изменений в проект изменений в правила землепользования и застройки и представляет указанный проект Главе МО «Котлас». Обязательными приложениями к проекту изменений в правила землепользования и застройки являются протокол публичных слушаний и заключение о результатах публичных слушаний.

12. Глава МО «Котлас» в течение десяти дней после представления ему проекта внесения изменений в правила землепользования и застройки должен принять решение в форме постановления администрации МО «Котлас» о направлении указанного проекта в Собрание депутатов МО «Котлас» или об отклонении проекта изменений в правила землепользования и застройки и о направлении его в комиссию по землепользованию и застройке на доработку с указанием даты его повторного представления.

13. Собрание депутатов МО «Котлас» по результатам рассмотрения проекта изменений в правила землепользования и застройки и обязательных приложений принимает решение об утверждении данных изменений или направляет проект изменений Главе МО «Котлас» на доработку в соответствии с результатами публичных слушаний по указанному проекту.

14. После утверждения Собранием депутатов МО «Котлас» изменения в настоящие правила землепользования и застройки подлежат официальному опубликованию и размещению на официальном сайте администрации МО «Котлас» в информационно-телекоммуникационной сети «Интернет».

15. Физические и юридические лица вправе оспорить решение об утверждении изменений в правила землепользования и застройки в судебном порядке.

16. Органы государственной власти Российской Федерации, органы государственной власти субъекта Российской Федерации вправе оспорить решение об утверждении изменений в правила землепользования и застройки в судебном порядке в случае несоответствия данных изменений законодательству Российской Федерации, а также схемам территориального планирования Российской Федерации, схемам территориального планирования субъекта Российской Федерации, утвержденным до утверждения изменений в правила землепользования и застройки.

17. Если внесение изменений в настоящие правила землепользования и застройки обусловлено вступившими в законную силу судебными актами, которыми признан факт противоречия положений настоящих правил землепользования и застройки Конституции Российской Федерации, федеральным конституционным законам, федеральным законам, Уставу субъекта Российской Федерации, законам субъекта Российской Федерации, Уставу МО «Котлас», внесенными изменениями в нормативно-правовые акты, а так же при внесении технических изменений – исправление орфографических, пунктуационных, стилистических и тому подобных ошибок, публичные слушания по внесению соответствующих изменений в настоящие правила землепользования и застройки и проверка проекта изменений настоящих правил на соответствие техническим регламентам не проводятся. Настоящее положение распространяется на все части правил землепользования и застройки, включая входящие в их состав картографические и текстовые части.

18. Настоящие правила землепользования и застройки действуют в части, не противоречащей правовым актам, имеющим большую юридическую силу.

Статья 20. Внесение изменений в правила землепользования и застройки на основании требований о внесении изменений в правила землепользования и застройки

1. При подготовке правил землепользования и застройки в части установления границ территориальных зон и градостроительных регламентов должна быть обеспечена возможность размещения на территории городского округа предусмотренных документами территориального планирования объектов федерального значения, объектов регионального значения, объектов местного значения (за исключением линейных объектов)

2. В случае, если правилами землепользования и застройки не обеспечена в соответствии с частью 1 настоящей статьи возможность размещения на территории городского округа предусмотренных документами территориального планирования объектов федерального значения, объектов регионального значения (за исключением линейных объектов), уполномоченный федеральный орган исполнительной власти, уполномоченный орган исполнительной власти субъекта Российской Федерации направляют Главе МО «Котлас» требование о внесении изменений в правила землепользования и застройки в целях обеспечения размещения указанных объектов.

3. Глава МО «Котлас» обеспечивает внесение изменений в правила землепользования и застройки в течение тридцати дней со дня получения требования, указанного в части 2 настоящей статьи.

4. Проведение публичных слушаний по проекту о внесении изменений в правила землепользования и застройки на основании требования, указанного в части 2 настоящей статьи, не требуется.

Глава 6. Регулирование иных вопросов землепользования и застройки

Статья 21. Порядок предоставления разрешения на условно разрешенный вид использования земельного участка или объекта капитального строительства

1. Физическое или юридическое лицо, заинтересованное в предоставлении разрешения на условно разрешенный вид использования земельного участка или объекта капитального строительства, направляет заявление о предоставлении разрешения на условно разрешенный вид использования в комиссию по землепользованию и застройке.

2. Право, определенное частью 1 настоящей статьи, может быть реализовано только в случаях, когда выполняются следующие условия:

1) действие настоящих правил землепользования и застройки распространяется на территорию, на которой расположены обозначенные в заявлениях земельные участки и объекты капитального строительства;

2) в соответствующей территориальной зоне, на которой расположены обозначенные в заявлениях земельные участки и объекты капитального строительства, в составе градостроительного регламента установлен условно разрешенный вид использования земельного участка и объекта капитального строительства, который запрашивается заявителем.

3. Перечень документов для предоставления разрешения на условно разрешенный вид использования земельного участка или объекта капитального строительства:

1) заявление о предоставлении разрешения на условно разрешенный вид использования;

2) документ, подтверждающий полномочия представителя заявителя (в случае подачи заявления представителем

гражданина, юридического лица или индивидуального предпринимателя);

- 3) картографический материал либо ситуационный план земельного участка, отображающий местоположение земельного участка/объекта капитального строительства;
- 4) предпроектные предложения по планируемому освоению рассматриваемой территории (при наличии):
 - схема планируемой застройки земельного участка с указанием мест расположения существующих и намечаемых к строительству объектов и отображением зон с особыми условиями использования от предполагаемого к размещению объекта (при наличии таких зон),
 - краткая пояснительная записка,
 - эскизный проект.

4. В заявлении отражается содержание запроса, даются идентификационные сведения о заявителе, земельном участке, объекте капитального строительства, а также обязательство заинтересованного лица нести расходы, связанные с организацией и проведением публичных слушаний по вопросу предоставления разрешения на условно разрешенный вид использования.

Идентификационные сведения о земельном участке, объекте капитального строительства, в отношении которых подается заявление, включают:

- 1) адрес расположения земельного участка, объекта капитального строительства;
 - 2) кадастровый номер земельного участка, объекта капитального строительства;
 - 3) сведения о праве пользования земельным участком, объектом капитального строительства.
5. Исчерпывающий перечень оснований для отказа в предоставлении разрешения на условно разрешенный вид использования земельного участка или объекта капитального строительства:

- 1) документы, указанные в пункте 3 настоящей статьи, не представлены или представлены не в полном объеме;
- 2) заявление о предоставлении муниципальной услуги и (или) прилагаемые к нему документы не соответствуют требованиям, указанным в пункте 4 настоящей статьи;

3) с заявлением о предоставлении муниципальной услуги обратилось ненадлежащее лицо;

4) условно разрешенный вид использования земельного участка или объекта капитального строительства отсутствует в градостроительном регламенте, установленном для соответствующей территориальной зоны настоящими правилами землепользования и застройки;

5) условно разрешенный вид использования земельного участка или объекта капитального строительства не соответствует ограничениям в использовании земельного участка и объектов капитального строительства в зонах с особыми условиями использования территории;

6) условно разрешенный вид использования земельного участка или объекта капитального строительства не соответствует требованиям технических регламентов;

7) в заявлении содержится вопрос, на который заявителю неоднократно давались письменные ответы по существу в связи с ранее направляемыми обращениями, и при этом в обращении не приводятся новые доводы или обстоятельства;

8) действие настоящих правил землепользования и застройки не распространяется на территорию, на которой расположены обозначенные в заявлениях земельные участки и объекты капитального строительства;

9) в случае принятия комиссией по землепользованию и застройке МО «Котлас» решения о нецелесообразности предоставления разрешения на условно разрешенный вид использования земельного участка или объекта капитального строительства, в том числе с учетом мнения лиц, участвующих в публичных слушаниях.

6. Деятельность администрации муниципального образования «Котлас» по предоставлению разрешений на условно разрешенный вид использования земельного участка или объекта капитального строительства является муниципальной услугой.

7. Предоставление разрешения на условно разрешенный вид использования земельного участка или объекта капитального строительства осуществляется администрацией МО «Котлас» в лице структурного подразделения администрации МО «Котлас» - Отдела архитектуры и градостроительства администрации МО «Котлас» (далее - Отдел архитектуры и градостроительства), осуществляющего организационное обеспечение деятельности комиссии по землепользованию и застройке.

8. Отдел архитектуры и градостроительства в течение пяти рабочих дней со дня получения заявления о предоставлении разрешения на условно разрешенный вид использования:

- запрашивает информацию, имеющуюся в распоряжении государственных органов с использованием каналов межведомственного электронного взаимодействия;

- устанавливает наличие или отсутствие оснований, указанных в пункте 5 настоящей статьи.

9. В случае выявления оснований, указанных в пункте 5 настоящей статьи Отдел архитектуры и градостроительства осуществляет подготовку проекта письма администрации МО «Котлас» об отказе в предоставлении разрешения на условно разрешенный вид использования и направляет его Главе МО «Котлас» на подпись.

В письме администрации МО «Котлас» об отказе указывается конкретное основание для отказа и в чем оно состоит.

Письмо администрации МО «Котлас» об отказе в предоставлении разрешения на условно разрешенный вид использования выдается (направляется) в течение 5 рабочих дней с момента выявления указанных обстоятельств, способом, указанным в заявлении заявителем.

10. В случае отсутствия оснований, указанных в пункте 5 настоящей статьи, Отдел архитектуры и градостроительства осуществляет подготовку проекта постановления администрации МО «Котлас» о проведении публичных слушаний по вопросу предоставления разрешения на условно разрешенный вид использования.

11. Специалист Отдела архитектуры и градостроительства, ответственный за рассмотрение заявления, направляет сообщения о проведении публичных слушаний по вопросу предоставления разрешения на условно разрешенный вид использования правообладателям земельных участков, имеющих общие границы с земельным участком, применительно к которому запрашивается данное разрешение, правообладателям объектов капитального строительства, расположенных на земельных участках, имеющих общие границы с земельным участком, применительно к которому запрашивается данное разрешение, и правообладателям помещений, являющихся частью объекта капитального строительства, применительно к которому запрашивается данное разрешение. Указанные сообщения направляются не позднее чем через десять дней со дня поступления заявления заинтересованного лица о предоставлении разрешения на условно разрешенный вид использования.

12. Публичные слушания по проектам решений о предоставлении разрешения на условно разрешенный вид использования земельного участка или объекта капитального строительства проводятся в порядке определяемом Положением о порядке организации и проведении публичных слушаний по обсуждению вопросов градостроительной деятельности в муниципальном образовании «Котлас», в соответствии со статьями 5.1 и 39 Градостроительного кодекса Российской Федерации.

13. На основании заключения о результатах публичных слушаний Комиссия по землепользованию и застройке

осуществляет подготовку и направление Главе МО

«Котлас» рекомендаций:

- о предоставлении разрешения на условно разрешенный вид использования земельного участка или объекта капитального строительства в случае отсутствия оснований для отказа в предоставлении такого разрешения, указанных в пункте 5 настоящей статьи;

- об отказе в предоставлении такого разрешения с указанием причин принятого решения.

14. Специалист Отдела архитектуры и градостроительства в течение 5 рабочих дней готовит проект постановления администрации МО «Котлас» о предоставлении или об отказе в предоставлении разрешения на условно разрешенный вид использования (далее – проект постановления), обеспечивает его согласование.

15. Проект постановления подписывается Главой МО «Котлас» в течение 3 рабочих дней со дня его поступления.

16. Постановление администрации МО «Котлас» о предоставлении или об отказе в предоставлении разрешения на условно разрешенный вид использования подлежит опубликованию и размещению на официальном сайте администрации МО «Котлас» в информационно-телекоммуникационной сети «Интернет».

Статья 22. Порядок предоставления разрешения на отклонение от предельных параметров разрешенного строительства, реконструкции объектов капитального строительства

1. Правообладатели земельных участков, имеющих размеры меньше установленных градостроительным регламентом минимальных размеров земельных участков либо конфигурация, инженерно-геологические или иные характеристики которых неблагоприятны для застройки, вправе обратиться за разрешениями на отклонение от предельных параметров разрешенного строительства, реконструкции объектов капитального строительства (часть 1 статьи 40 Градостроительного кодекса Российской Федерации).

2. Право, определенное частью 1 настоящей статьи, может быть реализовано только в случаях, когда:

1) действие настоящих правил землепользования и застройки распространяется на территорию, в границах которой расположены земельные участки и объекты капитального строительства, принадлежащие заявителям;

2) размеры земельных участков меньше установленных регламентом использования территорий минимальных размеров земельных участков либо конфигурация, инженерно-геологические или иные характеристики земельных участков неблагоприятны для застройки.

3. Заинтересованное в получении разрешения на отклонение от предельных параметров разрешенного строительства, реконструкции объектов капитального строительства лицо направляет в комиссию по землепользованию и застройке заявление о предоставлении такого разрешения.

4. В заявлении отражается содержание запроса, даются идентификационные сведения о заявителе, земельном участке, объекте капитального строительства, а также обязательство заинтересованного лица нести расходы, связанные с организацией и проведением публичных слушаний по вопросу предоставления разрешения на отклонение от предельных параметров разрешенного строительства, реконструкции объектов капитального строительства.

5. В заявлении и прилагаемых к нему материалах должна быть обоснована правомерность намерений и доказано, что:

1) в отношении соответствующего земельного участка его правообладатель вправе подать заявление – выполняются обязательные условия, определенные частью 1 статьи 40 Градостроительного кодекса Российской Федерации;

2) в случае предоставления разрешения на отклонение от предельных параметров такое отклонение будет реализовано при соблюдении требований технических регламентов (до их вступления в установленном порядке в силу – нормативных технических документов в части, не противоречащей Федеральному закону «О техническом регулировании» и Градостроительному кодексу Российской Федерации).

6. Приложения к заявлению должно содержать обосновывающие материалы.

7. Обосновывающие материалы предъявляются в виде архитектурной концепции объекта капитального строительства (реконструкции), которую предлагается реализовать в случае предоставления разрешения на отклонение от предельных параметров разрешенного строительства, реконструкции объектов капитального строительства, включающего в себя:

1) обоснование наличия предусмотренного частью 1 статьи 40 Градостроительного кодекса Российской Федерации права у заявителя обратиться с заявлением;

2) проект предложений по градостроительному плану земельного участка с указанием мест расположения существующих и намечаемых к строительству объектов капитального строительства и описание их характеристик (назначение, этажность, общая площадь, процент застройки, процент плотности застройки, количество существующих и планируемых мест стоянок автомобилей и т.д.), с указанием конкретных параметров, являющихся отклонением от предельных параметров разрешенного строительства, реконструкции.

8. Предоставление разрешения на отклонение от предельных параметров разрешенного строительства, реконструкции объектов капитального строительства осуществляется администрацией МО «Котлас» в лице структурного подразделения администрации МО «Котлас» - Отдела архитектуры и градостроительства администрации МО «Котлас» (далее - Отдел архитектуры и градостроительства), осуществляющего организационное обеспечение деятельности комиссии по землепользованию и застройке.

9. Отдел архитектуры и градостроительства в течение пяти рабочих дней со дня получения заявления о предоставлении разрешения на отклонение от предельных параметров разрешенного строительства, реконструкции объектов капитального строительства:

- запрашивает информацию, имеющуюся в распоряжении государственных органов с использованием каналов межведомственного электронного взаимодействия;

- проводит проверку соответствия запрашиваемого отклонения от предельных параметров:

1) требованиям технических регламентов;

2) требованиям охраны окружающей среды;

3) требованиям законодательства Российской Федерации.

10. Основанием для принятия Главой МО «Котлас» решения об отказе в проведении публичных слушаний, является несоответствие запрашиваемого отклонения от предельных параметров разрешенного строительства, реконструкции объектов капитального строительства требованиям, предусмотренным частями 2 и 9 настоящей статьи.

11. В случае выявления оснований, указанных в пункте 10 настоящей статьи Отдел архитектуры и градостроительства осуществляет подготовку проекта письма администрации МО «Котлас» об отказе в предоставлении разрешения на отклонение от предельных параметров разрешенного строительства, реконструкции объектов капитального строительства и направляет его Главе МО «Котлас» на подпись.

В письме администрации МО «Котлас» об отказе указывается конкретное основание для отказа и в чем оно состоит.

Письмо администрации МО «Котлас» об отказе в предоставлении разрешения на отклонение от предельных параметров разрешенного строительства, реконструкции объектов капитального строительства выдается (направляется) в течение 5 рабочих дней с момента выявления указанных обстоятельств, способом, указанным в заявлении заявителем.

12. В случае отсутствия оснований, указанных в пункте 5 настоящей статьи, Отдел архитектуры и градостроительства осуществляет подготовку проекта постановления администрации МО «Котлас» о проведении публичных слушаний по вопросу о предоставлении разрешения на отклонение от предельных параметров разрешенного строительства, реконструкции объектов капитального строительства и направляет его Главе МО «Котлас» на подпись.

13. Публичные слушания по проектам решений о предоставлении разрешения на отклонение от предельных параметров разрешенного строительства, реконструкции объектов капитального строительства проводятся в порядке определяемом Положением о порядке организации и проведении публичных слушаний по обсуждению вопросов градостроительной деятельности в муниципальном образовании «Котлас», в соответствии со статьями 5.1 и 39 Градостроительного кодекса Российской Федерации.

14. На основании заключения о результатах публичных слушаний Комиссия по землепользованию и застройке осуществляет подготовку и направление Главе МО

«Котлас» рекомендаций:

- о предоставлении разрешения на отклонение от предельных параметров разрешенного строительства, реконструкции объектов капитального строительства в случае отсутствия оснований для отказа в предоставлении такого разрешения;

- об отказе в предоставлении такого разрешения с указанием причин принятого решения.

15. Специалист Отдела архитектуры и градостроительства в течение 5 рабочих дней готовит проект постановления администрации МО «Котлас» о предоставлении или об отказе в предоставлении разрешения на отклонение от предельных параметров разрешенного строительства, реконструкции объектов капитального строительства (далее – проект постановления), обеспечивает его согласование.

16. Проект постановления подписывается Главой МО «Котлас» в течение 3

рабочих дней со дня его поступления.

17. Постановление администрации МО «Котлас» о предоставлении или об отказе в предоставлении разрешения на отклонение от предельных параметров разрешенного строительства, реконструкции объектов капитального строительства подлежит опубликованию и размещению на официальном сайте администрации МО «Котлас» в информационно-телекоммуникационной сети «Интернет».

ЧАСТЬ II. КАРТА ГРАДОСТРОИТЕЛЬНОГО ЗОНИРОВАНИЯ

Глава 7. Карта градостроительного зонирования городского округа «Котлас»

Статья 23. Карта градостроительного зонирования городского округа «Котлас»

1. Карта градостроительного зонирования городского округа «Котлас» (далее – карта градостроительного зонирования) выполнена на основании генерального плана городского округа «Котлас» в масштабе 1:5000.

2. Карта градостроительного зонирования представлена в виде картографического документа, прилагаемого к настоящему разделу и являющегося неотъемлемой его частью.

3. Карта градостроительного зонирования представляет собой чертёж городского округа, на которой отражены:

- границы городского округа и населенных пунктов,
- границы территориальных зон с соответствующими кодовыми обозначениями;
- границы зон с особыми условиями использования территорий.

4. Территориальные зоны созданы на основе функциональных зон генерального плана городского округа; территориальные зоны конкретизируют функциональные зоны, детализируют и уточняют их. Границы территориальных зон могут не совпадать с границами функциональных зон.

5. Границы территориальных зон установлены по:

- 1) красным линиям;
- 2) границам земельных участков;
- 3) границам населенных пунктов в пределах городского округа «Котлас»;
- 4) естественным границам природных объектов;
- 5) иным границам.

6. Границы территориальных зон отвечают требованию принадлежности каждого земельного участка только к одной территориальной зоне.

7. Каждой территориальной зоне соответствуют свой регламент использования территории. Территориальная зона и регламент имеют соответствующее кодовое обозначение.

8. Текстовое наименование территориальной зоны и ее кодовое обозначение являются равнозначными.

9. Перечень территориальных зон, принципы установления территориальных зон и основные виды использования земельных участков и объектов капитального строительства в границах зон определены градостроительным и земельным законодательством Российской Федерации.

10. Перечень видов территориальных зон, отображенных на карте градостроительного зонирования:

Перечень территориальных зон	
Кодовое обозначение территориальных зон	Наименование территориальных зон
Жилые зоны	
ЖУ	Зона застройки индивидуальными жилыми домами
ЖЛ	Зона ведения личного подсобного хозяйства
ЖБ	Зона застройки блокированными жилыми домами
ЖИ	Зона смешанной застройки индивидуальными жилыми и квартирными домами с приусадебными участками

ЖМ	Зона застройки малоэтажными жилыми домами
ЖС	Зона застройки среднеэтажными жилыми домами
ЖЭ	Зона застройки многоэтажными жилыми домами
Общественно-деловые зоны	
ОД	Зона делового, общественного и коммерческого назначения
ОН	Зона объектов образования и просвещения
ОЗ	Зона объектов здравоохранения
ОК	Зона объектов культуры
ОР	Зона религиозных объектов
ОС	Зона объектов физкультуры и спорта
Зоны рекреационного назначения	
РЗ	Зона объектов отдыха
РП	Зона природных территорий
Производственно-коммунальные зоны	
ПР	Производственная зона
ПК	Коммунально-складская зона
Зоны инженерной инфраструктуры	
ИЭ	Зона объектов энергетики
ИС	Зона объектов связи
ИВ	Зона объектов водоснабжения
ИЧ	Зона объектов водоотведения
ИТ	Зона объектов теплоснабжения
Зоны транспортной инфраструктуры	
ТЖ	Зона железнодорожного транспорта
ТВ	Зона воздушного транспорта
ТТ	Зона трубопроводного транспорта
Зоны специального назначения	
СК	Зона кладбищ
СО	Зона размещения отходов
СН	Зона защитных насаждений
СБ	Зона военных и режимных объектов

11. В целях обеспечения благоприятной среды жизнедеятельности, защиты территории от негативного воздействия природного и техногенного характера, предотвращения загрязнения водных ресурсов на карте градостроительного зонирования городского округа установлены зоны с особыми условиями использования территорий.

12. Перечень зон с особыми условиями использования территорий, отображенных на карте градостроительного зонирования, приведен в таблице:

Перечень зон с особыми условиями использования территорий	
1	санитарно-защитные зоны, санитарные разрывы
2	водоохранные зоны, прибрежные защитные полосы, береговые полосы
3	зоны затопления и подтопления
4	зоны санитарной охраны источников питьевого водоснабжения
5	охранные зоны объектов электросетевого хозяйства
6	охранные зоны газораспределительной сети
7	охранные зоны магистрального трубопровода (за исключением водоводов)
8	полоса воздушных подходов
9	рыбоохранные зоны
11	зоны охраны объектов культурного наследия
12	запретные зоны

13. Зоны с особыми условиями использования территорий установлены в соответствии с законодательством Российской Федерации.

14. На карте градостроительного зонирования отображены следующие земли, для которых градостроительные регламенты не устанавливаются:

- 1) ЛФ – земли лесного фонда;
- 2) ВО – земли, покрытые поверхностными водами.

15. На карте градостроительного зонирования отображены следующие земельные участки, на которые действие градостроительного регламента не распространяется:

1) земельные участки в границах территорий памятников и ансамблей, включенных в единый государственный реестр объектов культурного наследия (памятников истории и культуры) народов Российской Федерации, а также в границах территорий памятников или ансамблей, которые являются выявленными объектами культурного наследия и решения о режиме содержания, параметрах реставрации, консервации, воссоздания, ремонта и приспособлении которых принимаются в порядке, установленном законодательством Российской Федерации об охране объектов культурного наследия;

- 2) ТОП – земельные участки в границах территорий общего пользования;

- 3) земельные участки, предназначенные для размещения линейных объектов и (или) занятые линейными объектами;
- 4) Н – земельные участки, предоставленные для добычи полезных ископаемых.

Статья 24. Порядок ведения карты градостроительного зонирования городского округа «Котлас»

1. В случае изменения границ городского округа «Котлас» и границ населенных пунктов, расположенных в городском округе «Котлас», границ территориальных зон или границ зон с особыми условиями использования территории, требуется соответствующее изменение карты градостроительного зонирования и карты зоны с особыми условиями использования территорий с отображением границ приаэродромной территории посредством внесения изменений в настоящие правила землепользования и застройки.

2. Внесение изменений в настоящие правила землепользования и застройки производится в соответствии с главой 5 правил землепользования и застройки.

ЧАСТЬ III. ГРАДОСТРОИТЕЛЬНЫЕ РЕГЛАМЕНТЫ

Глава 8. Градостроительные регламенты в части видов разрешенного использования земельных участков и объектов капитального строительства и в части предельных (минимальных и (или) максимальных) размеров земельных участков и предельных параметров разрешенного строительства, реконструкции объектов капитального строительства

Статья 25. Градостроительный регламент

1. Градостроительным регламентом определяется правовой режим земельных участков, равно как всего, что находится над и под поверхностью земельных участков и используется в процессе их застройки и последующей эксплуатации объектов капитального строительства.

2. Градостроительный регламент устанавливает:

- виды разрешенного использования земельных участков и объектов капитального строительства;
- предельные (минимальные и (или) максимальные) размеры земельных участков;
- предельные параметры разрешенного строительства, реконструкции объектов капитального строительства;
- ограничения использования земельных участков и объектов капитального строительства;
- применительно к территориям, в границах которых предусматривается осуществление деятельности по комплексному и устойчивому развитию территории, расчетные показатели минимально допустимого уровня обеспеченности соответствующей территории объектами коммунальной, транспортной, социальной инфраструктур и расчетные показатели максимально допустимого уровня территориальной доступности указанных объектов для населения.

3. При использовании и застройке земельных участков соблюдение требований градостроительных регламентов является обязательным наряду с требованиями технических регламентов, санитарных норм, местных нормативов градостроительного проектирования муниципального образования «Котлас», публичных сервитутов, предельных параметров, ограничений использования земельных участков и объектов капитального строительства, установленных в зонах с особыми условиями использования территории и другими требованиями, установленными в соответствии с законодательством.

4. Градостроительные регламенты устанавливаются с учётом:

- 1) фактического использования земельных участков и объектов капитального строительства в границах территориальной зоны;
- 2) возможности сочетания в пределах одной территориальной зоны различных видов существующего и планируемого использования земельных участков и объектов капитального строительства;
- 3) функциональных зон и характеристик их планируемого развития, определенных Генеральным планом городского округа «Котлас»;
- 4) видов территориальных зон;
- 5) требований охраны объектов культурного наследия.

5. Применительно к каждой территориальной зоне настоящей главой установлены виды разрешённого использования земельных участков и объектов капитального строительства; предельные (минимальные и (или) максимальные) размеры земельных участков и предельные параметры разрешённого строительства, реконструкции объектов капитального строительства, а также главой 9 правил землепользования и застройки ограничения использования земельных участков и объектов капитального строительства, устанавливаемые в соответствии с законодательством Российской Федерации.

6. Действие градостроительного регламента распространяется в равной мере на все земельные участки и объекты капитального строительства, расположенные в пределах границ территориальной зоны, обозначенной на карте градостроительного зонирования.

В случае, если земельный участок и объект капитального строительства расположены в границах зон с особыми условиями использования территорий, правовой режим использования и застройки указанных объектов определяется совокупностью градостроительных регламентов территориальной зоны, в которой они расположены и ограничений, установленных в соответствии с законодательством Российской Федерации.

7. Градостроительные регламенты обязательны для исполнения всеми собственниками земельных участков, землепользователями, землевладельцами и арендаторами земельных участков независимо от форм собственности и иных прав на земельные участки.

Указанные лица могут использовать земельные участки в соответствии с любым предусмотренным градостроительным регламентом для каждой территориальной зоны видом разрешенного использования.

Статья 26. Общие положения градостроительных регламентов в части видов разрешенного использования земельных участков и объектов капитального строительства

1. Виды разрешенного использования земельных участков, содержащиеся в градостроительных регламентах, установлены в соответствии с Приказом Министерства экономического развития Российской Федерации от 01.09.2014 № 540 «Об утверждении классификатора видов разрешенного использования земельных участков» (далее – Классификатор).

Согласно Классификатору виды разрешённого использования земельных участков имеют следующую структуру:

наименование вида разрешённого использования земельного участка;
код (числовое обозначение) вида разрешённого использования земельного участка.

2. Текстовое наименование вида разрешенного использования земельного участка и его код (числовое обозначение) являются равнозначными.

3. Содержание видов разрешённого использования земельных участков и объектов капитального строительства допускается без отдельного указания в градостроительном регламенте размещения и эксплуатации линейных объектов (кроме железных и автомобильных дорог общего пользования федерального, регионального и местного значения, в том числе улично-дорожной сети населенных пунктов), размещения защитных сооружений, информационных и геодезических знаков.

Статья 27. Общие положения градостроительных регламентов в части предельных (минимальных и (или) максимальных) размеров земельных участков и предельных параметров разрешенного строительства, реконструкции объектов капитального строительства

1. Предельные (минимальные и (или) максимальные) размеры земельных участков и предельные параметры разрешенного строительства, реконструкции объектов капитального строительства включают в себя:

- 1) предельные (минимальные и (или) максимальные) размеры земельных участков, в том числе их площадь;
- 2) минимальные отступы от границ земельных участков в целях определения мест допустимого размещения зданий, строений, сооружений, за пределами которых запрещено строительство зданий, строений, сооружений;
- 3) предельное количество этажей или предельную высоту зданий, строений, сооружений;
- 4) максимальный процент застройки в границах земельного участка, определяемый как отношение суммарной площади земельного участка, которая может быть застроена, ко всей площади земельного участка.

В случае, если в градостроительном регламенте применительно к определенной территориальной зоне не устанавливаются предельные (минимальные и (или) максимальные) размеры земельных участков, в том числе их площадь, и (или) предусмотренные пунктами 2 – 4 части 1 настоящей статьи предельные параметры разрешенного строительства, реконструкции объектов капитального строительства, непосредственно в градостроительном регламенте применительно к этой территориальной зоне указывается, что такие предельные (минимальные и (или) максимальные) размеры земельных участков, предельные параметры разрешенного строительства, реконструкции объектов капитального строительства не подлежат установлению.

Наряду с указанными в пунктах 2 – 4 части 1 настоящей статьи предельными параметрами разрешенного строительства, реконструкции объектов капитального строительства в градостроительном регламенте могут быть установлены иные предельные параметры разрешенного строительства, реконструкции объектов капитального строительства.

Применительно к каждой территориальной зоне устанавливаются указанные в части 1 настоящей статьи размеры и параметры, их сочетания.

2. В пределах территориальных зон могут устанавливаться подзоны с одинаковыми видами разрешенного использования земельных участков и объектов капитального строительства, но с различными предельными (минимальными и (или) максимальными) размерами земельных участков и предельными параметрами разрешенного строительства, реконструкции объектов капитального строительства и сочетаниями таких размеров и параметров.

3. Градостроительные регламенты в части предельных (минимальных и (или) максимальных) размеров земельных участков и предельных параметров разрешенного строительства, реконструкции объектов капитального строительства территориальных зон приведены в главе 8 настоящих правил землепользования и застройки.

4. Предоставление разрешения на отклонение от предельных параметров разрешённого строительства, реконструкции объектов капитального строительства осуществляется в порядке, предусмотренном статьей 22 правил землепользования и застройки.

5. Требования к предельным размерам земельных участков не применяются в отношении образуемых и изменяемых земельных участков в соответствии с проектом межевания территории, подготовленным в соответствии с пунктом 3 части 3 статьи 46.2 Градостроительного кодекса Российской Федерации лицом, с которым заключен договор о развитии застроенной территории, за исключением земельных участков, образуемых в целях размещения объектов капитального строительства.

6. В случае если земельный участок под существующими зданиями, сооружениями, право собственности на которые зарегистрировано в установленном законом порядке, не образован до вступления в силу настоящих правил землепользования и застройки, и территория под указанными зданиями, сооружениями граничит с территориями общего пользования (красными линиями территорий общего пользования) и (или) земельными участками, образованными до вступления в силу правил землепользования и застройки, препятствующими образованию земельного участка под существующими зданиями, сооружениями в соответствии с требованиями градостроительного регламента о минимальных размерах земельных участков, образование такого земельного участка осуществляется без учета таких требований, но с учетом границ указанных территорий общего пользования (красных линий таких территорий), а также границ указанных земельных участков.

7. Встроенно-пристроенные помещения общественного назначения на первых этажах многоквартирных домов (коды 2.1.1, 2.5 и 2.6) допускаются в домах по красным линиям улиц, кварталов и (или) главными фасадами выходящих на проезжие части улиц и дорог (за исключением внутриквартальных проездов).

Площадь встроенно-пристроенных помещений общественного назначения на первых этажах мало- и многоэтажных многоквартирных жилых домов (код 2.1.1 и 2.6) должна составлять не более 15 % общей площади помещений дома.

Площадь встроенно-пристроенных помещений общественного назначения на первых этажах среднеэтажных многоквартирных жилых домов (код 2.5) должна составлять не более 20 % общей площади помещений дома.

8. На земельных участках (территориях) общего пользования (код 12.0) не допускается строительство объектов капитального строительства, не связанных с реализацией основного вида разрешенного использования земельного участка.

9. В настоящих Правилах при определении количества этажей учитываются все надземные этажи, включая технический и мансардный, а так же цокольный этаж, если верх его перекрытия находится выше средней планировочной отметки земли не менее чем на 2 м.

Статья 28. Жилые зоны

1. К жилым зонам относятся участки территорий населенных пунктов, используемые и предназначенные для размещения жилых домов разного типа.

2. В жилых зонах допускается размещение отдельно стоящих, встроенных или пристроенных объектов социального и коммунально-бытового обслуживания населения, объектов дошкольного, начального общего и среднего (полного) общего

образования, культовых зданий, объектов здравоохранения, стоянок автомобильного транспорта, гаражей и иных объектов, связанных с проживанием граждан, деятельность которых не оказывает вредного воздействия на окружающую среду.

3. В площадь застройки индивидуального жилого дома входит площадь всех зданий и сооружений (объектов капитального строительства) по внешним размерам здания.

4. При подсчете коэффициентов плотности застройки площадь этажей определяется по внешним размерам здания. Учитываются только надземные этажи, включая мансардные. Подземные этажи зданий и сооружений не учитываются.

5. Предельные размеры земельного участка блокированной жилой застройки (код 2.3) устанавливаются для одного блока жилого дома блокированной застройки.

6. Автостоянки для хранения легковых автомобилей размещаются в пределах земельного участка индивидуального жилого дома и блока жилого дома блокированной застройки, в пристроенном к дому помещении или в отдельно стоящем строении (сооружении), предназначенном для хранения или парковки автомобилей, не оборудованном для их ремонта или технического обслуживания.

7. Запрещается использовать земельные участки для автостоянки грузовых автомобилей с разрешенной массой более 3,5 т и автомобилей, предназначенных для перевозки и имеющих более 8 сидячих мест помимо сиденья водителя.

8. Расстояние между жилым строением (или домом), хозяйственными постройками и границей соседнего участка измеряется от цоколя или от стены дома, постройки (при отсутствии цоколя), если элементы дома и постройки (эркер, крыльцо, навес, свес крыши и др.) выступают не более чем на 50 см от плоскости стены. Если элементы выступают более чем на 50 см, расстояние измеряется от выступающих частей или от проекции их на землю (консольный навес крыши, элементы второго этажа, расположенные на столбах и др.).

9. Требования к размещению индивидуального или блокированного жилого дома:

1) Противопожарные расстояния между жилыми строениями или жилыми домами, расположенными на соседних участках, в зависимости от материала несущих и ограждающих конструкций должны быть не менее указанных в таблице 1:

Минимальные противопожарные расстояния между крайними жилыми строениями (или домами) и группами жилых строений (или домов) на участках

Таблица 1

	Материал несущих и ограждающих конструкций строения	Расстояния, м		
		А	Б	В
А	Камень, бетон, железобетон и другие негорючие материалы	6	8	10
Б	То же, с деревянными перекрытиями и покрытиями, защищенными негорючими и трудногорючими материалами	8	10	12
В	Древесина, каркасные ограждающие конструкции из негорючих, трудногорючих и горючих материалов	10	12	15

Допускается группировать и блокировать жилые строения или жилые дома на двух соседних участках при однорядной застройке и на четырех соседних участках при двухрядной застройке.

При этом противопожарные расстояния между жилыми строениями или жилыми домами в каждой группе не нормируются, а минимальные расстояния между крайними жилыми строениями или жилыми домами групп принимаются по таблице 1.

2) Не допускается размещение хозяйственных построек (вспомогательных строений), за исключением гаражей, со стороны улиц.

3) Не допускается размещение хозяйственных и бытовых построек за линией регулирования застройки или линией главного фасада индивидуального или блокированного жилого дома

4) При возведении хозяйственных построек, располагаемых на расстоянии 1 м от границы соседнего земельного участка, скат крыши следует ориентировать таким образом, чтобы сток дождевой воды не попал на соседний участок.

5) Минимальные расстояния между постройками по санитарно-бытовым условиям должны быть, м:

от жилого строения или жилого дома до душа, бани (сауны), уборной - 8;

от колодца до уборной и компостного устройства - 8.

Указанные расстояния должны соблюдаться между постройками, расположенными на смежных участках.

6) В случае примыкания хозяйственных построек к жилому строению или жилому дому расстояние до границы с соседним участком измеряется отдельно от каждого объекта блокировки, например:

дом-гараж (от дома не менее 3 м, от гаража не менее 1 м);

дом-постройка для скота и птицы (от дома не менее 3 м, от постройки для скота и птицы не менее 4 м).

7) Допускается блокировка хозяйственных построек на смежных приусадебных земельных участках по взаимному согласию домовладельцев с учетом противопожарных требований, приведенных в разделе 15 СП 42.13330.2016.

8) Допускается пристройка хозяйственного сарая, гаража, бани, теплицы к усадебному дому с соблюдением требований санитарных и противопожарных норм.

9) Содержание скота и птицы допускается в районах усадебной застройки с размером участка не менее 0,15 га.

10. Требования к размещению многоквартирной застройки:

Расстояния между жилыми зданиями, жилыми и общественными, а также производственными зданиями следует принимать на основе расчетов инсоляции и освещенности в соответствии с требованиями, приведенными в разделе 14 СП 42.13330.2016, нормами освещенности, приведенными в СП 52.13330, а также в соответствии с противопожарными требованиями, приведенными в разделе 15 СП 42.13330.2016.

1) Между длинными сторонами жилых зданий следует принимать расстояния (бытовые разрывы): для жилых зданий высотой 2 – 3 этажа – не менее 15 м; 4 этажа – не менее 20 м; между длинными сторонами и торцами этих же зданий с окнами из жилых комнат – не менее 10 м. В условиях реконструкции и в других сложных градостроительных условиях указанные расстояния

могут быть сокращены при соблюдении норм инсоляции, освещенности и противопожарных требований, а также обеспечении непросматриваемости жилых помещений (комнат и кухонь) из окна в окно.

При проектировании жилой застройки необходимо предусматривать размещение площадок придомового благоустройства, учитывать расстояние от площадок до жилых и общественных зданий. Удельный и минимальный размеры площадок, минимальное расстояние до стен здания общего пользования приведены в таблице 2.

Размер площадок общего пользования различного функционального назначения

Таблица 2

Назначение площадки	Удельный размер площадок общего пользования, м/100 кв. м общей площади квартир	Минимальный размер одной площадки, кв. м
Для игр детей дошкольного и младшего школьного возраста	4	30
Для отдыха взрослого населения	1	15
Для занятий физкультурой	5,5	100
Для хозяйственных целей	2	10
Озеленение	33,4	-
Для стоянки автомобилей	26,6	-

Примечание - общая площадь территории, занимаемой площадками для игр детей, отдыха взрослого населения и занятий физкультурой, должна быть не менее 10% площади жилого квартала

2) Расстояния от площадок для сушки белья не нормируются. Расстояния от площадок для мусоросборников до физкультурных площадок, площадок для игр детей и отдыха взрослых, а также до границ дошкольных образовательных организаций, медицинских организаций и предприятий питания следует принимать не менее 20 м, а от площадок для хозяйственных целей до наиболее удаленного входа в жилое здание - не более 100 м (для домов с мусоропроводами) и 50 м (для домов без мусоропроводов).

3) Не менее 50% дворовых площадок должны быть озеленены с посадкой деревьев и кустарников. Спортивные площадки во дворе должны иметь ограждения и спортивные покрытия.

Статья 28.1. Градостроительный регламент зоны застройки индивидуальными жилыми домами (ЖУ)

1. Градостроительные регламенты в части видов разрешенного использования земельных участков и объектов капитального строительства для зоны застройки индивидуальными жилыми домами:

№	Наименование вида разрешенного использования земельного участка	Код (числовое обозначение) вида разрешенного использования земельного участка
основные виды разрешенного использования земельных участков и объектов капитального строительства		
1.	для индивидуального жилищного строительства	2.1
2.	блокированная жилая застройка	2.3
3.	магазины	4.4
4.	бытовое обслуживание	3.3
5.	коммунальное обслуживание	3.1
6.	земельные участки (территории) общего пользования	12.0
условно разрешенные виды использования земельных участков и объектов капитального строительства		
1.	социальное обслуживание	3.2
2.	малоэтажная многоквартирная жилая застройка	2.1.1
вспомогательные виды разрешенного использования земельных участков и объектов капитального строительства		
1.	не установлены	-

2. Градостроительные регламенты в части предельных (минимальных и (или) максимальных) размеров земельных участков и предельных параметров разрешенного строительства, реконструкции объектов капитального строительства для зоны застройки индивидуальными жилыми домами:

Наименование показателя	Значение, единица измерения, дополнительные условия
1. Предельные (минимальные и (или) максимальные) размеры земельных участков, в том числе их площадь	1.1. минимальная площадь земельного участка: - для индивидуального жилищного строительства – 400 кв.м; - для блокированной жилой застройки – 300 кв.м на блок жилого дома блокированной застройки; - для иных объектов капитального строительства – не подлежит установлению. 1.2. максимальная площадь земельного участка:

	<ul style="list-style-type: none"> - для индивидуального жилищного строительства – 1500 кв.м; - для блокированной жилой застройки – 900 кв.м на блок жилого дома блокированной застройки; - для иных объектов капитального строительства – не подлежит установлению. <p>1.3. минимальная ширина земельного участка по уличному фронту для индивидуального жилищного строительства – 25 м.</p>
2. Минимальные отступы от границ земельных участков в целях определения мест допустимого размещения зданий, строений, сооружений, за пределами которых запрещено строительство зданий, строений, сооружений	<p>2.1. от красной линии до размещения зданий, строений, сооружений (до линии застройки):</p> <ol style="list-style-type: none"> 1) от красной линии улиц – 6* м; 2) от красной линии проездов – 3 м. <p>Примечание: * - в сложившейся жилой застройке допускается уменьшение минимального отступа до сложившейся линии застройки жилыми домами, который указывается в градостроительном плане земельного участка.</p> <p>1.2. от иных границ земельных участков:</p> <p>при условии расчетов инсоляции и освещенности в соответствии с требованиями, приведенными в разделе 14 СП 42.13330.2016, нормами освещенности, приведенными в СП 52.13330, а также в соответствии с противопожарными требованиями, приведенными в разделе 15 СП 42.13330.2016:</p> <p>для индивидуальных жилых домов – 3 м; для хозяйственных построек – 1 м;</p> <p>для иных объектов капитального строительства – 3 м.</p>
3. Предельное количество этажей или предельная высота зданий, строений, сооружений	<p>3.1. предельное количество этажей при новом строительстве или реконструкции:</p> <ul style="list-style-type: none"> - жилых домов – до 3 надземных этажей, включая мансардный; - иных объектов капитального строительства – не подлежит установлению. <p>3.2. предельная высота зданий, строений, сооружений при новом строительстве или реконструкции:</p> <ul style="list-style-type: none"> - жилых домов – не более 10 м в коньке кровли; - хозяйственных построек – не более 5 м в коньке кровли; - для иных объектов капитального строительства – не более 5,0 м; <p>Исключение: шпили, башни, флагштоки – без ограничения.</p>
4. Максимальный процент застройки в границах земельного участка	<ol style="list-style-type: none"> 1) для индивидуальных жилых домов – 20%; 2) для жилых домов блокированной застройки – 30%; 3) малоэтажных многоквартирных жилых домов – 40%; 4) иных объектов капитального строительства – 20%.
5. Максимальный процент плотности застройки в границах земельного участка	<ol style="list-style-type: none"> 1) для индивидуальных жилых домов - 40 %; 2) для жилых домов блокированной застройки - 60 %; 3) для малоэтажных многоквартирных жилых домов - 80 %; 4) для иных объектов капитального строительства - 40 %.
6. Предельное число машино-мест для хранения и паркования легковых автомобилей	<p>В границах земельного участка:</p> <ol style="list-style-type: none"> 1) для индивидуальных жилых домов – не более 2,0 машино-места, размещаемых в границах земельного участка; 2) для жилых домов блокированной застройки – не более 2,0 машино-мест на блок жилого дома блокированной застройки, размещаемых в границах земельного участка; 3) для многоквартирных жилых домов – не менее 1,2 машино-места на квартиру. <p>В условиях реконструкции при размещении новой жилой застройки в кварталах сложившейся застройки места для хранения автомобилей должны быть предусмотрены в границах земельных участков жилых домов из расчета не менее 1,0 машино-места на одну квартиру (СП 42.13330.2016);</p> <ol style="list-style-type: none"> 4) для магазинов – не менее 1,0 машино-места на 40 кв.м общей площади здания; 5) для иных объектов капитального строительства – в соответствии с противопожарными требованиями, приведенными в приложении Ж СП 42.13330.2016.

3. Ограничения использования земельных участков и объектов капитального строительства, находящихся в зоне застройки индивидуальными жилыми домами, и расположенных в границах зон с особыми условиями использования территорий устанавливаются в соответствии с главой 9 настоящих правил землепользования и застройки.

Статья 28.2. Градостроительный регламент зоны ведения личного подсобного хозяйства (ЖЛ)

1. Градостроительные регламенты в части видов разрешенного использования земельных участков и объектов капитального строительства для зоны ведения личного подсобного хозяйства:

№	Наименование вида разрешенного использования земельного участка	Код (числовое обозначение) вида разрешенного использования земельного участка
основные виды разрешенного использования земельных участков и объектов капитального строительства		
1.	для ведения личного подсобного хозяйства	2.2
2.	для индивидуального жилищного строительства	2.1
3.	малоэтажная многоквартирная жилая застройка	2.1.1
4.	коммунальное обслуживание	3.1
5.	земельные участки (территории) общего пользования	12.0

условно разрешенные виды использования земельных участков и объектов капитального строительства		
1.	магазины	4.4
2.	бытовое обслуживание	3.3
3.	блокированная жилая застройка	2.3
вспомогательные виды разрешенного использования земельных участков и объектов капитального строительства		
1.	не установлены	

2. Градостроительные регламенты в части предельных (минимальных и (или) максимальных) размеров земельных участков и предельных параметров разрешенного строительства, реконструкции объектов капитального строительства для зоны ведения личного подсобного хозяйства:

Наименование показателя	Значение, единица измерения, дополнительные условия
1. Предельные (минимальные и (или) максимальные) размеры земельных участков, в том числе их площадь	<p>1.1. минимальная площадь земельного участка:</p> <ul style="list-style-type: none"> - для ведения личного подсобного хозяйства – 600 кв.м; - для индивидуального жилищного строительства – 400 кв.м; - для блокированной жилой застройки – 300 кв.м на блок жилого дома блокированной застройки. <p>1.2. максимальная площадь земельного участка:</p> <ul style="list-style-type: none"> - для ведения личного подсобного хозяйства – 2500 кв.м; - для индивидуального жилищного строительства – 1500 кв.м; - для блокированной жилой застройки – 900 кв.м на блок жилого дома блокированной застройки. <p>1.3. минимальная ширина земельного участка по уличному фронту для индивидуального жилищного строительства – 25 м.</p>
2. Минимальные отступы от границ земельных участков в целях определения мест допустимого размещения зданий, строений, сооружений, за пределами которых запрещено строительство зданий, строений, сооружений	<p>2.1. от красной линии до размещения зданий, строений, сооружений (до линии застройки):</p> <ol style="list-style-type: none"> 1) от красной линии улиц – 6* м; 2) от красной линии проездов – 3 м. <p>Примечание: * - в сложившейся жилой застройке допускается уменьшение минимального отступа до сложившейся линии застройки жилыми домами.</p> <p>2.2. от иных границ земельных участков:</p> <p>при условии расчетов инсоляции и освещенности в соответствии с требованиями, приведенными в разделе 14 СП 42.13330.2016, нормами освещенности, приведенными в СП 52.13330, а также в соответствии с противопожарными требованиями, приведенными в разделе 15 СП 42.13330.2016:</p> <ul style="list-style-type: none"> для индивидуальных жилых домов – 3 м; для хозяйственных построек – 1 м; для иных объектов капитального строительства – 3 м.
3. Предельное количество этажей или предельная высота зданий, строений, сооружений	<p>3.1. предельное количество этажей при новом строительстве или реконструкции:</p> <ul style="list-style-type: none"> - жилых домов – до 3 надземных этажей, включая мансардный; - иных объектов капитального строительства – до 2 надземных этажей. <p>3.2. предельная высота зданий, строений, сооружений при новом строительстве или реконструкции:</p> <ul style="list-style-type: none"> - жилых домов – не более 10 м в коньке кровли; - хозяйственных построек – не более 5 м в коньке кровли; - иных объектов капитального строительства – не более 5,0 м; <p>Исключение: шпили, башни, флагштоки – без ограничения.</p>
4. Максимальный процент застройки в границах земельного участка	<ol style="list-style-type: none"> 1) для индивидуальных жилых домов – 20%; 2) для жилых домов блокированной застройки – 30%; 3) малоэтажных многоквартирных жилых домов – 40%; 4) иных объектов капитального строительства – 20%.
5. Максимальный процент плотности застройки в границах земельного участка	<ol style="list-style-type: none"> 1) для индивидуальных жилых домов - 40 %; 2) для жилых домов блокированной застройки - 60 %; 3) для малоэтажных многоквартирных жилых домов - 80 %; 4) для иных объектов капитального строительства - 40 %.
6. Предельное число машино-мест для хранения и парковки легковых автомобилей	<ol style="list-style-type: none"> 1) для индивидуальных жилых домов – не более 2,0 машино-места, размещаемых в границах земельного участка; 2) для жилых домов блокированной застройки – не более 2,0 машино-мест на блок жилого дома блокированной застройки, размещаемых в границах земельного участка; 3) для многоквартирных жилых домов – не менее 1,2 машино-места на квартиру. В условиях реконструкции при размещении новой жилой застройки в кварталах сложившейся застройки места для хранения автомобилей должны быть предусмотрены в границах земельных участков жилых домов из расчета не менее 1,0 машино-места на одну квартиру (СП 42.13330.2016); 4) для магазинов – не менее 1,0 машино-места на 40 кв.м общей площади здания; 5) для иных объектов капитального строительства – в соответствии с противопожарными требованиями, приведенными в приложении Ж СП 42.13330.2016.

3. Ограничения использования земельных участков и объектов капитального строительства, находящихся в зоне

ведения личного подсобного хозяйства, и расположенных в границах зон с особыми условиями использования территорий устанавливаются в соответствии с главой 9 настоящих правил землепользования и застройки.

Статья 28.3. Градостроительный регламент зоны застройки блокированными жилыми домами (ЖБ)

1. Градостроительные регламенты в части видов разрешенного использования земельных участков и объектов капитального строительства для зоны застройки блокированными жилыми домами:

№	Наименование вида разрешенного использования земельного участка	Код (числовое обозначение) вида разрешенного использования земельного участка
основные виды разрешенного использования земельных участков и объектов капитального строительства		
1.	блокированная жилая застройка	2.3
2.	коммунальное обслуживание	3.1
3.	земельные участки (территории) общего пользования	12.0
условно разрешенные виды использования земельных участков и объектов капитального строительства		
1.		
1.	для индивидуального жилищного строительства	2.1
вспомогательные виды разрешенного использования земельных участков и объектов капитального строительства		
1.		
1.	не установлены	

2. Градостроительные регламенты в части предельных (минимальных и (или) максимальных) размеров земельных участков и предельных параметров разрешенного строительства, реконструкции объектов капитального строительства для зоны застройки блокированными жилыми домами:

Наименование показателя	Значение, единица измерения, дополнительные условия
1. Предельные (минимальные и (или) максимальные) размеры земельных участков, в том числе их площадь	<p>1.1. минимальная площадь земельного участка:</p> <ul style="list-style-type: none"> - для индивидуального жилищного строительства – 600 кв.м; - для блокированной жилой застройки – 300 кв.м на блок жилого дома блокированной застройки. <p>1.2. максимальная площадь земельного участка:</p> <ul style="list-style-type: none"> - для индивидуального жилищного строительства – 1500 кв.м; - для блокированной жилой застройки – 900 кв.м на блок жилого дома блокированной застройки. <p>1.3. минимальная ширина земельного участка по уличному фронту при новом строительстве:</p> <ul style="list-style-type: none"> - индивидуальные жилые дома – 25 м.
2. Минимальные отступы от границ земельных участков в целях определения мест допустимого размещения зданий, строений, сооружений, за пределами которых запрещено строительство зданий, строений, сооружений	<p>2.1. от красной линии до размещения зданий, строений, сооружений (до линии застройки):</p> <ol style="list-style-type: none"> 1) от красной линии улиц – 6* м; 2) от красной линии проездов – 3 м. <p>Примечание: * - в сложившейся жилой застройке допускается уменьшение минимального отступа до сложившейся линии застройки жилыми домами.</p> <p>2.2. от иных границ земельных участков:</p> <p>при условии расчетов инсоляции и освещенности в соответствии с требованиями, приведенными в разделе 14 СП 42.13330.2016, нормами освещенности, приведенными в СП 52.13330, а также в соответствии с противопожарными требованиями, приведенными в разделе 15 СП 42.13330.2016: для индивидуальных жилых домов – 3 м; для хозяйственных построек – 1 м; для иных объектов капитального строительства – 3 м.</p>
3. Предельное количество этажей или предельная высота зданий, строений, сооружений	<p>3.1. предельное количество этажей при новом строительстве или реконструкции:</p> <ul style="list-style-type: none"> - индивидуальных жилых домов - до 3 надземных этажей, включая мансардный; - жилых домов блокированной застройки – до 3 надземных этажей, включая мансардный; - иных объектов капитального строительства – не подлежит установлению. <p>3.2. предельная высота зданий, строений, сооружений при новом строительстве или реконструкции:</p>
	<ul style="list-style-type: none"> - индивидуальных жилых домов - не более 10 м в коньке кровли; - жилых домов блокированной застройки - не более 10 м в коньке кровли; - хозяйственных построек - не более 5 м в коньке кровли; - иных объектов капитального строительства - не более 5,0 м; <p>Исключение: шпили, башни, флагштоки - без ограничения.</p>
4. Максимальный процент застройки в границах земельного участка, %	<ol style="list-style-type: none"> 1) для индивидуальных жилых домов – 20%; 2) для жилых домов блокированной застройки – 30%; 3) для иных объектов капитального строительства – 20%.

5. Максимальный процент плотности застройки в границах земельного участка, %	<ol style="list-style-type: none"> 1) для индивидуальных жилых домов - 40 %; 2) для жилых домов блокированной застройки - 60 %; 3) для иных объектов капитального строительства - 40 %.
6. Предельное число машино-мест для хранения и парковки легковых автомобилей	<ol style="list-style-type: none"> 1) для индивидуальных жилых домов – не более 2,0 машино-места, размещаемых в границах земельного участка; 2) для жилых домов блокированной застройки – не более 2,0 машино-мест на блок жилого дома блокированной застройки, размещаемых в границах земельного участка; 3) для иных объектов капитального строительства – в соответствии с противопожарными требованиями, приведенными в приложении Ж СП 42.13330.2016.

3. Ограничения использования земельных участков и объектов капитального строительства, находящихся в зоне застройки блокированными жилыми домами, и расположенных в границах зон с особыми условиями использования территорий устанавливаются в соответствии с главой 9 настоящих правил землепользования и застройки.

Статья 28.4. Градостроительный регламент зоны смешанной застройки индивидуальными и квартирными домами с участками (ЖИ)

1. Градостроительные регламенты в части видов разрешенного использования земельных участков и объектов капитального строительства для зоны смешанной застройки индивидуальными и квартирными домами с участками:

№	Наименование вида разрешенного использования земельного участка	Код (числовое обозначение) вида разрешенного использования земельного участка
основные виды разрешенного использования земельных участков и объектов капитального строительства		
1.	малозэтажная многоквартирная жилая застройка	2.1.1
2.	для индивидуального жилищного строительства	2.1
3.	блокированная жилая застройка	2.3
4.	коммунальное обслуживание	3.1
5.	земельные участки (территории) общего пользования	12.0
условно разрешенные виды использования земельных участков и объектов капитального строительства		

1.	магазины	4.4
вспомогательные виды разрешенного использования земельных участков и объектов капитального строительства		
1.	не установлены	

2. Градостроительные регламенты в части предельных (минимальных и (или) максимальных) размеров земельных участков и предельных параметров разрешенного строительства, реконструкции объектов капитального строительства для зоны смешанной застройки индивидуальными и квартирными домами:

Наименование показателя	Значение, единица измерения, дополнительные условия
1. Предельные (минимальные и (или) максимальные) размеры земельных участков, в том числе их площадь	<ol style="list-style-type: none"> 1.1. минимальная площадь земельного участка: <ul style="list-style-type: none"> - для индивидуального жилищного строительства – 400 кв.м; - для блокированной жилой застройки – 300 кв.м на блок жилого дома блокированной застройки; - для иных объектов капитального строительства – не подлежит установлению. 1.2. максимальная площадь земельного участка: <ul style="list-style-type: none"> - для индивидуального жилищного строительства – 1500 кв.м; - для блокированной жилой застройки – 900 кв.м на блок жилого дома блокированной застройки; - для иных объектов капитального строительства – не подлежит установлению. 1.3. минимальная ширина земельного участка по уличному фронту при новом строительстве: <ul style="list-style-type: none"> - индивидуальные жилые дома – 25 м; - иные объекты капитального строительства – не подлежит установлению.
2. Минимальные отступы от границ земельных участков в целях определения мест допустимого размещения зданий, строений, сооружений, за пределами которых запрещено строительство зданий, строений, сооружений	<ol style="list-style-type: none"> 2.1. от красной линии до размещения зданий, строений, сооружений (до линии застройки): <ol style="list-style-type: none"> 1) от красной линии улиц – 6* м; 2) от красной линии проездов – 3 м. Примечание: * - в сложившейся жилой застройке допускается уменьшение минимального отступа до сложившейся линии застройки жилыми домами. 2.2. от иных границ земельных участков: <ul style="list-style-type: none"> при условии расчетов инсоляции и освещенности в соответствии с требованиями, приведенными в разделе 14 СП 42.13330.2016, нормами освещенности, приведенными в СП 52.13330, а также в соответствии с противопожарными требованиями, приведенными в разделе 15 СП 42.13330.2016: для индивидуальных жилых домов – 3 м; для хозяйственных построек – 1 м; для иных объектов капитального строительства – 3 м.

3. Предельное количество этажей или предельная высота зданий, строений, сооружений	3.1. предельное количество этажей при новом строительстве или реконструкции: - жилых домов – до 3 надземных этажей, включая мансардный; - иных объектов капитального строительства – не подлежит установлению. 3.2. предельная высота зданий, строений, сооружений при новом строительстве или реконструкции: - жилых домов – не более 10 м в коньке кровли; - хозяйственных построек – не более 5 м в коньке кровли; - иных объектов капитального строительства – не более 5,0 м; Исключение: шпили, башни, флагштоки – без ограничения.
4. Максимальный процент застройки в границах земельного участка, %	1) для индивидуальных жилых домов – 20%; 2) для жилых домов блокированной застройки – 30%; 3) малоэтажных многоквартирных жилых домов – 40%; 4) иных объектов капитального строительства – 20%.
5. Максимальный процент плотности застройки в границах земельного участка	1) для индивидуальных жилых домов - 40 %; 2) для жилых домов блокированной застройки - 60 %; 3) для малоэтажных многоквартирных жилых домов - 80 %; 4) для иных объектов капитального строительства - 40 %.
6. Предельное число машино-мест для хранения и парковки легковых автомобилей	1) для индивидуальных жилых домов – не более 2,0 машино-места, размещаемых в границах земельного участка; 2) для жилых домов блокированной застройки – не более 2,0 машино-мест на блок жилого дома блокированной застройки, размещаемых в границах земельного участка; 3) для многоквартирных жилых домов – не менее 1,2 машино-места на квартиру. В условиях реконструкции при размещении новой жилой застройки в кварталах сложившейся застройки места для хранения автомобилей должны быть предусмотрены в границах земельных участков жилых домов из расчета не менее 1,0 машино-места на одну квартиру (СП 42.13330.2016); 4) для магазинов – не менее 1,0 машино-места на 40 кв.м общей площади здания, размещаемых в границах земельного участка; 5) для иных объектов капитального строительства – в соответствии с противопожарными требованиями, приведенными в приложении Ж СП 42.13330.2016.

3. Ограничения использования земельных участков и объектов капитального строительства, находящихся в зоне смешанной застройки индивидуальными и квартирными домами с участками, и расположенных в границах зон с особыми условиями использования территорий устанавливаются в соответствии с главой 9 настоящих правил землепользования и застройки.

Статья 28.5. Градостроительный регламент зоны застройки малоэтажными жилыми домами (ЖМ)

1 Градостроительные регламенты в части видов разрешенного использования земельных участков и объектов капитального строительства для зоны застройки малоэтажными жилыми домами:

№	Наименование вида разрешенного использования земельного участка	Код (числовое обозначение) вида разрешенного
		использования земельного участка
основные виды разрешенного использования земельных участков и объектов капитального строительства		
1.	малоэтажная многоквартирная жилая застройка	2.1.1
2.	бытовое обслуживание	3.3
3.	магазины	4.4
4.	спорт	5.1
5.	коммунальное обслуживание	3.1
6.	земельные участки (территории) общего пользования	12.0
условно разрешенные виды использования земельных участков и объектов капитального строительства		
1.	среднеэтажная жилая застройка	2.5
2.	гостиничное обслуживание	4.7
3.	деловое управление	4.1
4.	для индивидуального жилищного строительства	2.1
вспомогательные виды разрешенного использования земельных участков и объектов капитального строительства		
1.	обеспечение внутреннего правопорядка	8.3

2. Градостроительные регламенты в части предельных (минимальных и (или) максимальных) размеров земельных участков и предельных параметров разрешенного строительства, реконструкции объектов капитального строительства для зоны застройки малоэтажными жилыми домами:

Наименование показателя	Значение, единица измерения, дополнительные условия
1. Предельные (минимальные и (или) максимальные) размеры земельных участков, в том числе их площадь	не подлежат установлению.

<p>2. Минимальные отступы от границ земельных участков в целях определения мест допустимого размещения зданий, строений, сооружений, за пределами которых запрещено строительство зданий, строений, сооружений</p>	<p>2.1. от красной линии до размещения зданий, строений, сооружений (до линии застройки): 1) от красной линии улиц – 6* м; 2) от красной линии проездов – 6 м. Примечание: * - в сложившейся жилой застройке допускается уменьшение минимального отступа до сложившейся линии застройки жилыми домами. 2.2. от иных границ земельных участков – 3 м, при условии расчетов инсоляции и освещенности в соответствии с требованиями, приведенными в разделе 14 СП 42.13330.2016, нормами освещенности, приведенными в СП 52.13330, а также в соответствии с противопожарными требованиями, приведенными в разделе 15 СП 42.13330.2016.</p>
<p>3. Предельное количество этажей или предельная высота зданий, строений, сооружений</p>	<p>3.1. предельное количество этажей при новом строительстве или реконструкции: - малоэтажных многоквартирных жилых домов – 4 этажа; - иных объектов капитального строительства – 3 этажа. 3.2. предельная высота зданий, строений, сооружений при новом строительстве или реконструкции: - малоэтажных многоквартирных жилых домов – не более</p>
	<p>15 м в коньке кровли; - иных объектов капитального строительства – не более 10,0 м; Исключение: шпили, башни, флагштоки – без ограничения.</p>
<p>4. Максимальный процент застройки в границах земельного участка</p>	<p>1) для жилых домов блокированной застройки – 30%; 2) для малоэтажных многоквартирных жилых домов – 40%; 3) для среднеэтажных многоквартирных жилых домов – 40%; 4) для иных объектов капитального строительства – 20%.</p>
<p>5. Максимальный процент плотности застройки в границах земельного участка</p>	<p>1) для малоэтажных многоквартирных жилых домов – 80 %; 2) для среднеэтажных многоквартирных жилых домов – 80%; 3) для иных объектов капитального строительства – 40 %.</p>
<p>6. Предельное число машино-мест для хранения и парковки легковых автомобилей</p>	<p>1) для многоквартирных жилых домов – не менее 1,2 машино-места на квартиру. В условиях реконструкции при размещении новой жилой застройки в кварталах сложившейся застройки места для хранения автомобилей должны быть предусмотрены в границах земельных участков жилых домов из расчета не менее 1,0 машино-места на одну квартиру (СП 42.13330.2016); 2) для магазинов – не менее 1,0 машино-места на 40 кв.м общей площади здания; 3) для иных объектов капитального строительства – в соответствии с противопожарными требованиями, приведенными в приложении Ж СП 42.13330.2016.</p>

3. Ограничения использования земельных участков и объектов капитального строительства, находящихся в зоне застройки малоэтажными жилыми домами, и расположенных в границах зон с особыми условиями использования территорий устанавливаются в соответствии с главой 9 настоящих правил землепользования и застройки.

Статья 28.6. Градостроительный регламент зоны застройки среднеэтажными жилыми домами (ЖС)

1. Градостроительные регламенты в части видов разрешенного использования земельных участков и объектов капитального строительства для зоны застройки среднеэтажными жилыми домами:

№	Наименование вида разрешенного использования земельного участка	Код (числовое обозначение) вида разрешенного использования земельного участка
основные виды разрешенного использования земельных участков и объектов капитального строительства		
1.	среднеэтажная жилая застройка	2.5
2.	малоэтажная многоквартирная жилая застройка	2.1.1
3.	магазины	4.4
4.	бытовое обслуживание	3.3
5.	спорт	5.1
6.	коммунальное обслуживание	3.1
7.	земельные участки (территории) общего пользования	12.0
условно разрешенные виды использования земельных участков и объектов капитального строительства		
1.	гостиничное обслуживание	4.7
2.	амбулаторно-поликлиническое обслуживание	3.4.1
3.	деловое управление	4.1
вспомогательные виды разрешенного использования земельных участков и объектов капитального строительства		
1.	обеспечение внутреннего правопорядка	8.3

2. Градостроительные регламенты в части предельных (минимальных и (или) максимальных) размеров земельных участков и предельных параметров разрешенного строительства, реконструкции объектов капитального строительства для зоны застройки среднеэтажными жилыми домами:

Наименование показателя	Значение, единица измерения, дополнительные условия
1. Предельные (минимальные и (или) максимальные) размеры земельных участков, в том числе их площадь	1.1. минимальная площадь земельного участка – не подлежит установлению. 1.2. максимальная площадь земельного участка – не подлежит установлению. 1.3. минимальная ширина земельного участка по уличному фронту при новом строительстве – не подлежит установлению.
2. Минимальные отступы от границ земельных участков в целях определения мест допустимого размещения зданий, строений, сооружений, за пределами которых запрещено строительство зданий, строений, сооружений	2.1. от красной линии до размещения зданий, строений, сооружений (до линии застройки): 1) от красной линии улиц – 6 м; 2) от красной линии проездов – 6 м. 2.2. от иных границ земельных участков – 3 м, при условии расчетов инсоляции и освещенности в соответствии с требованиями, приведенными в разделе 14 СП 42.13330.2016, нормами освещенности, приведенными в СП 52.13330, а также в соответствии с противопожарными требованиями, приведенными в разделе 15 СП 42.13330.2016.
3. Предельное количество этажей или предельная высота зданий, строений, сооружений	3.1. предельное количество этажей при новом строительстве или реконструкции: - среднеэтажных многоквартирных жилых домов – до 6 этажей; - малоэтажных многоквартирных жилых домов – до 4 этажей; - иных объектов капитального строительства – до 4 этажей. 3.2. предельная высота зданий, строений, сооружений при новом строительстве или реконструкции: - среднеэтажных жилых домов - не более 20 м в коньке кровли; - малоэтажных многоквартирных жилых домов – не более 15 м в коньке кровли; - иных объектов капитального строительства – не более 15 м; Исключение: шпили, башни, флагштоки – без ограничения.
4. Максимальный	1) для среднеэтажных многоквартирных жилых домов –
процент застройки в границах земельного участка	40%; 2) для малоэтажных многоквартирных жилых домов – 40%; 3) для иных объектов капитального строительства – 20%.
5. Максимальный процент плотности застройки в границах земельного участка	1) для среднеэтажных многоквартирных жилых домов – 80%; 2) для малоэтажных многоквартирных жилых домов – 80 %; 3) для иных объектов капитального строительства – 40 %.
6. Предельное число машино-мест для хранения и парковки легковых автомобилей	1) для многоквартирных жилых домов – не менее 1,2 машино-места на квартиру в границах земельного участка. В условиях реконструкции при размещении новой жилой застройки в кварталах сложившейся застройки места для хранения автомобилей должны быть предусмотрены в границах земельных участков жилых домов из расчета не менее 1,0 машино-места на одну квартиру (п. 11.33 СП 42.13330.2016); 2) для магазинов – не менее 1,0 машино-места на 40 кв.м общей площади здания; 3) для иных объектов капитального строительства – в соответствии с противопожарными требованиями, приведенными в приложении Ж СП 42.13330.2016.

3. Ограничения использования земельных участков и объектов капитального строительства, находящихся в зоне застройки среднеэтажными жилыми домами, и расположенных в границах зон с особыми условиями использования территорий устанавливаются в соответствии с главой 9 настоящих правил землепользования и застройки.

Статья 28.7. Градостроительный регламент зоны застройки многоэтажными жилыми домами (ЖЭ)

1. Градостроительные регламенты в части видов разрешенного использования земельных участков и объектов капитального строительства для зоны застройки многоэтажными жилыми домами:

№	Наименование вида разрешенного использования земельного участка	Код (числовое обозначение) вида разрешенного использования земельного участка
основные виды разрешенного использования земельных участков и объектов капитального строительства		
1.	многоэтажная жилая застройка (высотная застройка)	2.6
2.	коммунальное обслуживание	3.1
3.	земельные участки (территории) общего пользования	12.0
условно разрешенные виды использования земельных участков и объектов капитального строительства		
1.	среднеэтажная жилая застройка	2.5
вспомогательные виды разрешенного использования земельных участков и объектов капитального строительства		
1.	не установлены	

2. Градостроительные регламенты в части предельных (минимальных и (или) максимальных) размеров земельных участков и предельных параметров разрешенного строительства, реконструкции объектов капитального строительства для зоны застройки многоэтажными жилыми домами:

Наименование показателя	Значение, единица измерения, дополнительные условия
-------------------------	---

1. Предельные (минимальные и (или) максимальные) размеры земельных участков, в том числе их площадь	1.1. минимальная площадь земельного участка – не подлежит установлению. 1.2. максимальная площадь земельного участка – не подлежит установлению. 1.3. минимальная ширина земельного участка по уличному фронту при новом строительстве – не подлежит установлению.
2. Минимальные отступы от границ земельных участков в целях определения мест допустимого размещения зданий, строений, сооружений, за пределами которых запрещено строительство зданий, строений, сооружений	2.1. от красной линии до размещения зданий, строений, сооружений (до линии застройки): 1) от красной линии улиц – 6 м; 2) от красной линии проездов – 6 м. 2.2. от иных границ земельных участков: при условии расчетов инсоляции и освещенности в соответствии с требованиями, приведенными в разделе 14 СП 42.13330.2016, нормами освещенности, приведенными в СП 52.13330, а также в соответствии с противопожарными требованиями, приведенными в разделе 15 СП 42.13330.2016 – 3 м.
3. Предельное количество этажей или предельная высота зданий, строений, сооружений	3.1. предельное количество этажей при новом строительстве или реконструкции: - многоэтажных жилых домов - до 9 этажей; - иных объектов капитального строительства – до 1 этажа. 3.2. предельная высота зданий, строений, сооружений при новом строительстве или реконструкции – не подлежит установлению.
4. Максимальный процент застройки в границах земельного участка	1) для многоэтажных жилых домов – 40%; 2) для иных объектов капитального строительства – 20%.
5. Максимальный процент плотности застройки в границах земельного участка	1) для многоэтажных жилых домов – 120%; 2) для иных объектов капитального строительства – 40 %.
6. Предельное число машино-мест для хранения и парковки легковых автомобилей	1) для многоквартирных жилых домов – не менее 1,2 машино-места на квартиру. В условиях реконструкции при размещении новой жилой застройки в кварталах сложившейся застройки места для хранения автомобилей должны быть предусмотрены в границах земельных участков жилых домов из расчета не менее 1,0 машино-места на одну квартиру (п. 11.33 СП 42.13330.2016); 2) для иных объектов капитального строительства – в соответствии с противопожарными требованиями, приведенными в приложении Ж СП 42.13330.2016.

3. Ограничения использования земельных участков и объектов капитального строительства, находящихся в зоне застройки многоэтажными жилыми, и расположенных в границах зон с особыми условиями использования территорий устанавливаются в соответствии с главой 9 настоящих правил землепользования и застройки.

Статья 29. Общественно-деловые зоны

1. К общественно-деловым зонам относятся участки территории, преимущественно используемые и предназначенные для размещения зданий и сооружений общественно-делового назначения - административных зданий, офисов, объектов коммерческой деятельности, торговли, культуры, здравоохранения, общественного питания, бытового обслуживания, центров деловой, финансовой и общественной активности, культовых и иных зданий.

В данных территориальных зонах размещаются объекты федерального, регионального и общегородского значения.

2. Допускается размещение жилых зданий, а также объектов коммерческой деятельности и мелкого производства, не требующих установления санитарно-защитной зоны.

Статья 29.1. Градостроительный регламент зоны делового, общественного и коммерческого назначения (ОД)

1. Формирование зоны ОД предполагает наибольшую концентрацию здесь центральных функций, где сочетаются здания административного, общественного, культурного назначения, коммунального обслуживания и иные учреждения, в том числе общегородского, регионального и федерального значения, также возможность размещения среднеэтажной и малоэтажной жилой застройки с размещением объектов обслуживания в первых этажах зданий, расположенных вдоль улиц.

2. Формирование жилой зоны ОД предусматривает упорядочивание красных линий, границ земельных участков в целях выделения территорий общего пользования и формирования элементов планировочной структуры центра и городских подцентров городского округа «Котлас», а также пешеходных зон.

3. Градостроительные регламенты в части видов разрешенного использования земельных участков и объектов капитального строительства для зоны делового, общественного и коммерческого назначения:

№	Наименование вида разрешенного использования земельного участка	Код (числовое обозначение) вида разрешенного использования земельного участка
основные виды разрешенного использования земельных участков и объектов капитального строительства		
1.	общественное управление	3.8
2.	бытовое обслуживание	3.3

3.	здравоохранение	3.4
4.	культурное развитие	3.6
5.	обеспечение научной деятельности	3.9
6.	обеспечение деятельности в области гидрометеорологии и смежных с ней областях	3.9.1
7.	амбулаторное ветеринарное обслуживание	3.10.1
8.	деловое управление	4.1
9.	объекты торговли (торговые центры, торгово-развлекательные центры (комплексы))	4.2
10.	рынки	4.3
11.	магазины	4.4
12.	банковская и страховая деятельность	4.5
13.	общественное питание	4.6
14.	гостиничное обслуживание	4.7
15.	развлечения	4.8
16.	коммунальное обслуживание	3.1
17.	обслуживание автотранспорта	4.9
18.	обеспечение внутреннего правопорядка	8.3
19.	земельные участки (территории) общего пользования	12.0
условно разрешенные виды использования земельных участков и объектов капитального строительства		
1.	среднеэтажная жилая застройка	2.5
2.	малоэтажная многоквартирная жилая застройка	2.1.1
вспомогательные виды разрешенного использования земельных участков и объектов капитального строительства		
1.	не установлены	

4. Градостроительные регламенты в части предельных (минимальных и (или) максимальных) размеров земельных участков и предельных параметров разрешенного строительства, реконструкции объектов капитального строительства для зоны делового, общественного и коммерческого назначения:

Наименование показателя	Значение, единица измерения, дополнительные условия
1. Предельные (минимальные и (или) максимальные) размеры земельных участков, в том числе их площадь	<p>1.1. Минимальная площадь земельного участка:</p> <ul style="list-style-type: none"> - рыночные комплексы, на 1 кв.м торговой площади рыночного комплекса: - при торговой площади до 600 кв.м – 14 кв.м; при торговой площади свыше 3000 кв.м – 7 кв.м; - минимальная площадь торгового места на розничном рынке составляет 6 кв. м; - предприятия общественного питания: при числе мест, га на 100 мест: <ul style="list-style-type: none"> до 50 0,2 - 0,25; свыше 50 до 150 0,2 - 0,15; свыше 150 0,1; - гостиницы при числе мест гостиницы, кв.м на 1 место: от 25 до 100 мест - 55 кв.м; от 100 до 500 мест – 30 кв.м; от 500 до 1000 мест – 20 кв.м; - пожарное депо в зависимости от типа: для I типа на 8 автомобилей – 1,75 га; для II типа на 6 автомобилей – 1,2 га; - иные объекты капитального строительства - не подлежат установлению. <p>1.2. Минимальная площадь земельного участка допускается не менее суммы площади, занимаемой существующим или размещаемым на его территории объектом капитального строительства, и требуемых площади озелененных территорий, площади для размещения машино-мест, проездов и иных необходимых в соответствии с настоящими Правилами и техническими регламентами вспомогательных объектов, предназначенных для его обслуживания и эксплуатации</p> <p>1.3. Максимальные размеры земельных участков – не подлежат установлению.</p>
2. Минимальные отступы от границ земельных участков в целях определения мест допустимого размещения зданий, строений, сооружений, за пределами которых запрещено строительство зданий, строений, сооружений	<p>2.1. от красной линии до размещения зданий, строений, сооружений (до линии застройки):</p> <ol style="list-style-type: none"> 1) от красной линии улиц – 6 м; 2) от красной линии проездов – 6 м; 3) Пожарные депо необходимо располагать на участке с отступом от красной линии до фронта выезда пожарных автомобилей не менее чем на 15 м, для пожарных депо II, IV, V типов указанное расстояние допускается уменьшать до 10 м. <p>2.2. от иных границ земельных участков:</p> <ol style="list-style-type: none"> 1) при условии расчетов инсоляции и освещенности в соответствии с требованиями, приведенными в разделе 14 СП 42.13330.2016, нормами освещенности, приведенными в СП 52.13330, а также в соответствии с противопожарными требованиями, приведенными в разделе 15 СП 42.13330.2016 и не менее 3 м от границ земельных участков; 2) расстояние от границ участка пожарного депо до общественных и жилых зданий должно быть не менее 15 м, а до границ земельных участков школ, детских и лечебных учреждений - не менее 30 м.

3. Предельное количество этажей или предельная высота зданий, строений, сооружений	3.1. предельное количество этажей при новом строительстве или реконструкции: - среднеэтажных жилых домов - 5 этажей; - иных объектов капитального строительства – не более 4 этажей. 3.2. предельная высота зданий, строений, сооружений при новом строительстве или реконструкции – не подлежат установлению.
4. Максимальный процент застройки в границах земельного участка	1) для среднеэтажных жилых домов – 40%; 2) для малоэтажных жилых домов – 40%; 3) для иных объектов капитального строительства – 20%.
5. Максимальный процент плотности застройки в границах земельного участка	1) для среднеэтажных жилых домов – 80%; 2) для малоэтажных жилых домов – 80%; 3) для иных объектов капитального строительства – 40 %.
6. Предельное число машино-мест для хранения и парковки легковых автомобилей, размещаемых в границах земельного участка	1) для многоквартирных жилых домов – не менее 1,2 машино-места на квартиру. В условиях реконструкции при размещении новой жилой застройки в кварталах сложившейся застройки места для хранения автомобилей должны быть предусмотрены в границах земельных участков жилых домов из расчета не менее 1,0 машино-места на одну квартиру (п. 11.33 СП 42.13330.2016); 2) для магазинов – не менее 1,0 машино-места на 40 кв.м общей площади здания; 3) для иных объектов капитального строительства – в соответствии с противопожарными требованиями, приведенными в приложении Ж СП 42.13330.2016.

5. Ограничения использования земельных участков и объектов капитального строительства, находящихся в зоне делового, общественного и коммерческого назначения, и расположенных в границах зон с особыми условиями использования территорий устанавливаются в соответствии с главой 9 настоящих правил землепользования и застройки.

Статья 29.2. Градостроительный регламент зоны объектов образования и просвещения (ОН)

1. Градостроительные регламенты в части видов разрешенного использования земельных участков и объектов капитального строительства для зоны объектов образования и просвещения:

№	Наименование вида разрешенного использования земельного участка	Код (числовое обозначение) вида разрешенного использования земельного участка
основные виды разрешенного использования земельных участков и объектов капитального строительства		
1.	дошкольное, начальное и среднее общее образование	3.5.1
2.	среднее и высшее профессиональное образование	3.5.2
3.	общественное управление	3.8
4.	деловое управление	4.1
условно разрешенные виды использования земельных участков и объектов капитального строительства		
1.	малоэтажная многоквартирная жилая застройка	2.1.1
вспомогательные виды разрешенного использования земельных участков и объектов капитального строительства		
1.	обеспечение внутреннего правопорядка	8.3
2.	спорт	5.1

2. Градостроительные регламенты в части предельных (минимальных и (или) максимальных) размеров земельных участков и предельных параметров разрешенного строительства, реконструкции объектов капитального строительства для зоны объектов образования и просвещения:

ОН. Зона объектов образования и просвещения	
Наименование показателя	Значение, единица измерения, дополнительные условия
1. Предельные (минимальные и (или) максимальные) размеры земельных участков, в том числе их площадь	<p>1.1. Минимальная площадь земельного участка – детские дошкольные учреждения – при вместимости яслей-садов, м² на 1 место: до 100 мест – 40, св. 100 - 35; в комплексе яслей - садов св. 500 мест – 30; – общеобразовательные школы – при вместимости общеобразовательной школы, учащихся: св. 40 до 400 ... 50 м² на 1 учащегося « 400 « 500 ... 60 « « 500 « 600 ... 50 « « 600 « 800 ... 40 «« 800 « 1100 ... 33» « 1100 « 1500 ... 21» « 1500 « 2000 ... 17» « 2000 . 16 « ;</p> <p>– средние специальные и профессионально-технические учебные заведения, учащиеся – при вместимости профессионально – технических училищ и средних специальных учебных заведений: для всех видов организаций, функции учредителя которых выполняет министерство образования Архангельской области, расположенных на территории населенных пунктов: до 300 мест – 75 кв. м на место; от 300 до 900 мест – 50 кв. м на место; от 900 до 1600 мест – 30 кв. м на место; – иные объекты капитального строительства – не подлежат установлению.</p> <p>1.2. Максимальные площади земельных участков – не подлежат установлению. 1.3. Максимальные размеры земельных участков – не подлежат установлению.</p>

2. Минимальные отступы от границ земельных участков в целях определения мест допустимого размещения зданий, строений, сооружений, за пределами которых запрещено строительство зданий, строений, сооружений	<p>2.1. от красной линии до размещения зданий, строений, сооружений (до линии застройки):</p> <ol style="list-style-type: none"> 1) от красной линии улиц – 6 м; 2) от красной линии проездов – 6 м; 3) до детских дошкольных учреждений и общеобразовательных школ (стен здания) – 25 м. <p>2.2. от иных границ земельных участков: при условии расчетов инсоляции и освещенности в соответствии с требованиями, приведенными в разделе 14 СП 42.13330.2016, нормами освещенности, приведенными в СП 52.13330, а также в соответствии с противопожарными требованиями, приведенными в разделе 15 СП 42.13330.2016 и не менее 3 м от границ земельных участков.</p>
3. Предельное количество этажей или предельная высота зданий, строений, сооружений	<p>1.1. предельное количество этажей при новом строительстве или реконструкции – не более 3 этажей.</p> <p>1.2. предельная высота зданий, строений, сооружений при новом строительстве или реконструкции – не подлежат установлению.</p>
4. Максимальный процент застройки в границах земельного участка	<ol style="list-style-type: none"> 1) объектов образования – 20%; 2) многоэтажных жилых домов – 40%; 3) иных объектов капитального строительства – 20%.
5. Максимальный процент плотности застройки в границах земельного участка	<ol style="list-style-type: none"> 1) объектов образования – 80%; 2) многоэтажных жилых домов - 80%; 3) иных объектов капитального строительства – 40 %.
6. Предельное число машино-мест для хранения и парковки легковых автомобилей, размещаемых в границах земельного участка	<ol style="list-style-type: none"> 1) для многоквартирных жилых домов – не менее 1,2 машино-места на квартиру. В условиях реконструкции при размещении новой жилой застройки в кварталах сложившейся застройки места для хранения автомобилей должны б ы т ь предусмотрены в границах земельных участков жилых домов из расчета не менее 1,0 машино-места на одну квартиру (п. 11.33 СП 42.13330.2016); 2) для иных объектов капитального строительства – в соответствии с противопожарными требованиями, приведенными в приложении Ж СП 42.13330.2016.

3. Ограничения использования земельных участков и объектов капитального строительства, находящихся в зоне объектов образования и просвещения, и расположенных в границах зон с особыми условиями использования территорий устанавливаются в соответствии с главой 9 настоящих правил землепользования и застройки.

Статья 29.3. Градостроительный регламент зоны объектов здравоохранения (ОЗ)

1. Специальная обслуживающая зона ОЗ выделена для обеспечения правовых условий осуществления деятельности в области здравоохранения.

2. Градостроительные регламенты в части видов разрешенного использования земельных участков и объектов капитального строительства для зоны объектов здравоохранения:

№	Наименование вида разрешенного использования земельного участка	Код (числовое обозначение) вида разрешенного использования земельного участка
основные виды разрешенного использования земельных участков и объектов капитального строительства		
1.	амбулаторно-поликлиническое обслуживание	3.4.1
2.	стационарное медицинское обслуживание	3.4.2
3.	социальное обслуживание	3.2
4.	коммунальное обслуживание	3.1
5.	земельные участки (территории) общего пользования	12.0
условно разрешенные виды использования земельных участков и объектов капитального строительства		
1.	не установлены	
вспомогательные виды разрешенного использования земельных участков и объектов капитального строительства		
1.	религиозное использование	3.7
2.	обслуживание автотранспорта	4.9
3.	обеспечение внутреннего правопорядка	8.3
4.		

3. Градостроительные регламенты в части предельных (минимальных и (или) максимальных) размеров земельных участков и предельных параметров разрешенного строительства, реконструкции объектов капитального строительства для зоны

объектов здравоохранения:

Наименование показателя	Значение, единица измерения, дополнительные условия
<p>1. Предельные (минимальные и (или) максимальные) размеры земельных участков, в том числе их площадь</p>	<p>1.1. Предельная площадь земельного участка:</p> <ul style="list-style-type: none"> - медицинские организации, оказывающие медицинскую помощь в стационарных условиях, на 1 койку при вместимости: <ul style="list-style-type: none"> 50 коек – 300 кв. м; 150 коек – 200 кв. м; от 300 до 400 коек – 150 кв. м; от 500 до 600 коек – 100 кв. м; 800 коек – 80 кв. м; 1000 коек – 60 кв. м. <p>(В условиях стесненной городской застройки, а также в стационарах, не имеющих в своем составе палатных отделений восстановительного лечения и ухода, допускается уменьшение площади земельного участка в пределах 10 – 15% от нормируемой. Размеры земельных участков больниц могут быть уменьшены на 25%.)</p> <ul style="list-style-type: none"> - медицинские организации скорой медицинской помощи: 0,05 га на 1 автомобиль, но не менее 0,1 га (для размещения транспорта предусматривается стоянка из расчета 36 кв. м на одно машино-место) - аптечные организации - на 1 объект для аптечных организаций: <ul style="list-style-type: none"> I, II группы – 0,3 га (или встроенные); III – V группы – 0,25 га; VI – VIII группы – 0,2 га; - центры социального обслуживания – 40 кв.м/место; - реабилитационные центры для детей и подростков с ограниченными возможностями – 40 кв.м/место; - психоневрологический интернат при вместимости: до 200 человек – 125 кв. м на место; от 200 до 400 человек – 100 кв. м на место; от 400 до 600 человек – 80 кв. м на место; - дом-интернат для детей-инвалидов и детский дом-интернат – 80 кв. м на место; - специальный дом-интернат для престарелых, инвалидов <ul style="list-style-type: none"> – при вместимости: <ul style="list-style-type: none"> 50 мест – 38 кв.м/место; 100 мест- 27 кв.м/место; 200 мест – 20 кв.м/место; - психоневрологический интернат при вместимости: до 200 человек – 125 кв. м на место; от 200 до 400 человек – 100 кв. м на место; от 400 до 600 человек – 80 кв. м на место; - центр социальной помощи семье и детям: <ul style="list-style-type: none"> 100 кв. м на место – в отделениях дневного пребывания несовершеннолетних и психолого-педагогической помощи; 140 кв. м на место – в отделении реабилитации несовершеннолетних с ограниченными физическими и умственными возможностями; - иные объекты капитального строительства - не подлежат установлению. <p>Размеры определены с учетом размещения на территории заведения всех основных и вспомогательных помещений, соответствующих специализации объекта, озеленения, площадок для различных нужд.</p> <p>1.2. Минимальная площадь земельного участка допускается не менее суммы площади, занимаемой существующим или размещаемым на его территории объектом капитального строительства, и требуемых площади озелененных территорий, площади для размещения машино-мест, проездов и иных необходимых в соответствии с настоящими Правилами и техническими регламентами вспомогательных объектов, предназначенных для его обслуживания и эксплуатации.</p> <p>1.3. Максимальные размеры земельных участков – не подлежат установлению.</p>
<p>2. Минимальные отступы от границ земельных участков в целях определения мест допустимого размещения зданий, строений, сооружений, за пределами которых запрещено строительство зданий, строений, сооружений</p>	<p>2.1. от красной линии до размещения зданий, строений, сооружений (до линии застройки):</p> <ol style="list-style-type: none"> 1) 30 м до зданий больниц с палатными отделениями, родильных домов, диспансеров со стационарами; 2) 15 м до зданий лечебно-диагностических корпусов, поликлиник, женских консультаций и диспансеров без стационара; 3) для иных объектов капитального строительства устанавливается с учетом линии регулирования застройки. <p>2.2. от иных границ земельных участков - не подлежат установлению.</p>
<p>3. Предельное количество этажей или предельная высота зданий, строений, сооружений</p>	<p>не более 7 этажей.</p>
<p>4. Максимальный процент застройки в границах земельного участка</p>	<p>80%.</p>
<p>5. Максимальный процент плотности застройки в границах земельного участка</p>	<p>100%.</p>

4. Ограничения использования земельных участков и объектов капитального строительства, находящихся в зоне объектов здравоохранения, и расположенных в границах зон с особыми условиями использования территорий устанавливаются в соответствии с главой 9 настоящих правил землепользования и застройки.

Статья 29.4. Градостроительный регламент зоны объектов культуры (ОК)

1. Специальная обслуживающая зона ОК выделена для обеспечения правовых условий осуществления культурно-просветительской деятельности.

2. Градостроительные регламенты в части видов разрешенного использования земельных участков и объектов капитального строительства для зоны объектов культуры:

№	Наименование вида разрешенного использования земельного участка	Код (числовое обозначение) вида разрешенного использования земельного участка
основные виды разрешенного использования земельных участков и объектов капитального строительства		
1.	культурное развитие	3.6
условно разрешенные виды использования земельных участков и объектов капитального строительства		
1.	не установлены	-
вспомогательные виды разрешенного использования земельных участков и объектов капитального строительства		
1.	коммунальное обслуживание	3.1

3. Градостроительные регламенты в части предельных (минимальных и (или) максимальных) размеров земельных участков и предельных параметров разрешенного строительства, реконструкции объектов капитального строительства для зоны объектов культуры:

ОК. Зона объектов культуры			
Наименование показателя	Значение, единица измерения, дополнительные условия		
1. Предельные (минимальные и (или) максимальные) размеры земельных участков, в том числе их площадь	не подлежат установлению.		
2. Минимальные отступы от границ земельных участков в целях определения мест допустимого размещения зданий, строений, сооружений, за пределами которых запрещено строительство зданий, строений, сооружений	не подлежат установлению.		
3. Предельное количество этажей или предельная высота зданий, строений, сооружений	не подлежат установлению.		
4. Максимальный процент застройки в границах земельного участка	не подлежат установлению.		
5. Предельное число машино-мест для хранения и парковки легковых автомобилей, размещаемых в границах земельного участка	Здания и сооружения,	Расчетная единица	Предусматривается 1 машино-место на следующее количество расчетных единиц
	Выставочно-музейные комплексы, музеи, галереи, выставочные залы	Единовременные посетители	6 - 8
	Театры, концертные залы: - городского значения (1-й уровень комфорта)	Зрительские места	4 - 7
	- другие театры и концертные залы (2-й уровень комфорта) и конференц-залы	Зрительские места	15 - 20
	Киноцентры и кинотеатры - городского значения (1-й уровень комфорта)	Зрительские места	8 - 12
	- другие (2-й уровень комфорта)	Зрительские места	15 - 25
	Центральные, специальные и специализированные библиотеки, интернет-кафе	Постоянные места	6 - 8
	Досугово-развлекательные учреждения: развлекательные центры, дискотеки, залы игровых автоматов, ночные клубы	Единовременные посетители	4 - 7
Для иных объектов капитального строительства – в соответствии с противопожарными требованиями, приведенными в приложении Ж СП 42.13330.2016.			

4. Ограничения использования земельных участков и объектов капитального строительства, находящихся в зоне объектов культуры, и расположенных в границах зон с особыми условиями использования территорий устанавливаются в соответствии с главой 9 настоящих правил землепользования и застройки.

Статья 29.5. Градостроительный регламент зоны религиозных объектов (ОР)

1. Специальная обслуживающая зона ОР выделена для обеспечения правовых условий осуществления деятельности по отправлению религиозных культов.

2. Градостроительные регламенты в части видов разрешенного использования земельных участков и объектов капитального строительства для зоны религиозных объектов:

№	Наименование вида разрешенного использования земельного участка	Код (числовое обозначение) вида разрешенного использования земельного участка
основные виды разрешенного использования земельных участков и объектов капитального строительства		
1.	религиозное использование	3.7
условно разрешенные виды использования земельных участков и объектов капитального строительства		
1.	не установлены	-
вспомогательные виды разрешенного использования земельных участков и объектов капитального строительства		
1.	не установлены	-

3. Градостроительные регламенты в части предельных (минимальных и (или) максимальных) размеров земельных участков и предельных параметров разрешенного строительства, реконструкции объектов капитального строительства зоны религиозных объектов:

Наименование показателя	Значение, единица измерения, дополнительные условия
1. Предельные (минимальные и (или) максимальные) размеры земельных участков, в том числе их площадь	не подлежат установлению.
2. Минимальные отступы от границ земельных участков в целях определения мест допустимого размещения зданий, строений, сооружений, за пределами которых запрещено строительство зданий, строений, сооружений	не подлежат установлению.
3. Предельное количество этажей или предельная высота зданий, строений, сооружений	не подлежат установлению.
4. Максимальный процент застройки в границах земельного участка	не подлежат установлению.
5. Предельное число машино-мест для хранения и парковки легковых автомобилей, размещаемых в границах земельного участка	1) для объектов религиозных конфессий (церкви, костелы, мечети, синагоги и др.) - 1 машино-место на 8 - 10 одновременных посетителей, но не менее 10 машино-мест на объект; 2) для иных объектов капитального строительства – не подлежат установлению.

4. Ограничения использования земельных участков и объектов капитального строительства, находящихся в зоне религиозных объектов, и расположенных в границах зон с особыми условиями использования территорий устанавливаются в соответствии с главой 9 настоящих правил землепользования и застройки.

Статья 29.6. Градостроительный регламент зоны объектов физкультуры и спорта (ОС)

1. Специальная обслуживающая зона ОС выделена для обеспечения правовых условий осуществления деятельности в области физкультуры и спорта.

2. Градостроительные регламенты в части видов разрешенного использования земельных участков и объектов капитального строительства для зоны объектов физкультуры и спорта:

№	Наименование вида разрешенного использования земельного участка	Код (числовое обозначение) вида разрешенного использования земельного участка
основные виды разрешенного использования земельных участков и объектов капитального строительства		
1.	спорт	5.1
2.	земельные участки (территории) общего пользования	12.0
условно разрешенные виды использования земельных участков и объектов капитального строительства		
1.	коммунальное обслуживание	3.1
вспомогательные виды разрешенного использования земельных участков и объектов капитального строительства		
1.	не установлены	-

3. Градостроительные регламенты в части предельных (минимальных и (или) максимальных) размеров земельных участков и предельных параметров разрешенного строительства, реконструкции объектов капитального строительства для зоны объектов физкультуры и спорта:

Наименование показателя	Значение, единица измерения, дополнительные условия
1. Предельные (минимальные и (или) максимальные) размеры земельных участков, в том числе их площадь	1.1. Минимальная площадь земельного участка допускается не менее суммы площади, занимаемой существующим или размещаемым на его территории объектом капитального строительства, и требуемых площади озелененных территорий, площади для размещения машино-мест, проездов и иных необходимых в соответствии с настоящими Правилами и техническими регламентами вспомогательных объектов, предназначенных для его обслуживания и эксплуатации. 1.2. Максимальные размеры земельных участков – не подлежат установлению.
2. Минимальные отступы от границ земельных участков в целях определения мест допустимого размещения зданий, строений, сооружений, за пределами которых запрещено строительство зданий, строений, сооружений	не подлежат установлению
3. Предельное количество этажей или предельная высота зданий, строений, сооружений	не подлежат установлению
4. Максимальный процент застройки в границах земельного участка	не подлежат установлению
5. Предельное число машино-мест для хранения и парковки легковых автомобилей, размещаемых в границах земельного участка	

Спортивные комплексы и стадионы с трибунами	Места на трибунах	25 - 30
Оздоровительные комплексы (фитнес-клубы, ФОК, спортивные и тренажерные залы) - общей площадью менее 1000 м ²	м ² общей площади	25 - 55
- общей площадью 1000 м ² и более	м ² общей площади	25 - 40
Муниципальные детские физкультурно-оздоровительные объекты локального и районного уровней обслуживания: - тренажерные залы площадью 150 - 500 м ²	Единовременные посетители	8 - 10
- ФОК с залом площадью 1000 - 2000 м ²	Единовременные посетители	10
- ФОК с залом и бассейном общей площадью 2000 - 3000 м ²	Единовременные посетители	5 - 7
Специализированные спортивные клубы и комплексы (теннис, конный спорт, горнолыжные центры и др.)	Единовременные посетители	3 - 4
Аквапарки, бассейны	Единовременные посетители	5 - 7
Катки с искусственным покрытием общей площадью более 3000 м ²	Единовременные посетители	6 - 7

4. Ограничения использования земельных участков и объектов капитального строительства, находящихся в зоне объектов физкультуры и спорта, и расположенных в границах зон с особыми условиями использования территорий устанавливаются в соответствии с главой 9 настоящих правил землепользования и застройки.

Статья 30. Зоны рекреационного назначения

1. К зонам рекреационного назначения относятся озелененные территории в границах города, территории, используемые и предназначенные для отдыха населения, занятий физкультурой и спортом, а также территории, занятые природным ландшафтом.

2. Рекреационные зоны выполняют экологические, рекреационные и эстетические функции.

3. На территориях зон рекреационного назначения не допускается строительство и расширение действующих промышленных, коммунальных и складских объектов, объектов личного подсобного хозяйства, жилищное строительство, любые рубки зеленых насаждений, кроме рубок зеленых насаждений, ограничивающих видимость при организации дорожного движения и рубок ухода.

4. Не допускается деятельность, отрицательно влияющая на экологическую обстановку и непосредственно не связанная с эксплуатацией объектов оздоровительного и рекреационного назначения.

Статья 30.1. Градостроительный регламент зоны объектов отдыха (РЗ)

1. Градостроительные регламенты в части видов разрешенного использования земельных участков и объектов

капитального строительства для зоны объектов отдыха:

№	Наименование вида разрешенного использования земельного участка	Код (числовое обозначение) вида разрешенного использования земельного участка
основные виды разрешенного использования земельных участков и объектов капитального строительства		
1.	отдых (рекреация)	5.0
2.	спорт	5.1
3.	земельные участки (территории) общего пользования	12.0
условно разрешенные виды использования земельных участков и объектов капитального строительства		
1.	общественное питание	4.6
вспомогательные виды разрешенного использования земельных участков и объектов капитального строительства		
1.	не установлены	-

2. Градостроительные регламенты в части предельных (минимальных и (или) максимальных) размеров земельных участков и предельных параметров разрешенного строительства, реконструкции объектов капитального строительства для зоны объектов отдыха:

Наименование показателя	Значение, единица измерения, дополнительные условия
1. Предельные (минимальные и (или) максимальные) размеры земельных участков, в том числе их площадь	1.1. Минимальные площади земельных участков: - скверов 0,5 га; - городских парков – 15 га; - парков планировочных районов - 10 га. Примечание: Для условий реконструкции площадь указанных элементов допускается уменьшать. 1.2. Максимальные размеры земельных участков – не подлежат установлению.
2. Минимальные отступы от границ земельных участков в целях определения мест допустимого размещения зданий, строений, сооружений, за пределами которых запрещено строительство зданий, строений, сооружений	не подлежат установлению
3. Предельное количество этажей или предельная высота зданий, строений, сооружений	не подлежат установлению
4. Максимальный процент застройки в границах земельного участка	не подлежат установлению
5. Предельное число машино-мест для хранения и парковки легковых автомобилей	для парков в зонах отдыха на 100 одновременных посетителей 15 машино- мест

3. Ограничения использования земельных участков и объектов капитального строительства, находящихся в зоне объектов отдыха, и расположенных в границах зон с особыми условиями использования территорий устанавливаются в соответствии с главой 9 настоящих правил землепользования и застройки.

Статья 30.2. Градостроительный регламент зоны природных территорий (РП)

1. Градостроительные регламенты в части видов разрешенного использования земельных участков и объектов капитального строительства для зоны природных территорий:

№	Наименование вида разрешенного использования земельного участка	Код (числовое обозначение) вида разрешенного использования земельного участка
основные виды разрешенного использования земельных участков и объектов капитального строительства		
1.	охрана природных территорий	9.1
2.	причалы для маломерных судов	5.4
3.	земельные участки (территории) общего пользования	12.0
условно разрешенные виды использования земельных участков и объектов капитального строительства		
1.	не установлены	-
вспомогательные виды разрешенного использования земельных участков и объектов капитального строительства		
1.	не установлены	-

2. Градостроительные регламенты в части предельных (минимальных и (или) максимальных) размеров земельных участков и предельных параметров разрешенного строительства, реконструкции объектов капитального строительства для зоны природных территорий:

Наименование показателя	Значение, единица измерения, дополнительные условия
1. Предельные (минимальные и (или) максимальные) размеры земельных участков, в том числе их площадь	не подлежат установлению

2. Минимальные отступы от границ земельных участков в целях определения мест допустимого размещения зданий, строений, сооружений, за пределами которых запрещено строительство зданий, строений, сооружений	не подлежат установлению
3. Предельное количество этажей или предельная высота зданий, строений, сооружений	не подлежат установлению
4. Максимальный процент застройки в границах земельного участка	не подлежат установлению

3. Ограничения использования земельных участков и объектов капитального строительства, находящихся в зоне природных территорий, и расположенных в границах зон с особыми условиями использования территорий устанавливаются в соответствии с главой 9 настоящих правил землепользования и застройки.

Статья 31. Производственно-коммунальные зоны

1. Производственно-коммунальные зоны выделены для обеспечения правовых условий формирования промышленных и производственно-коммунальных предприятий, деятельность которых связана с высокими уровнями шума, загрязнения, интенсивным движением большегрузного и железнодорожного транспорта.

2. Сочетание различных видов разрешенного использования недвижимости в единой зоне возможно только при условии соблюдения нормативных санитарных требований.

3. Для предотвращения неблагоприятных воздействий при эксплуатации объектов производственно-коммунальных зон устанавливаются санитарно-защитные зоны от этих объектов до границ территорий жилых, общественно-деловых и рекреационных зон.

Статья 31.1. Градостроительный регламент производственной зоны (ПР)

1. Градостроительные регламенты в части видов разрешенного использования земельных участков и объектов капитального строительства для производственной зоны:

№	Наименование вида разрешенного использования земельного участка	Код (числовое обозначение) вида разрешенного использования земельного участка
основные виды разрешенного использования земельных участков и объектов капитального строительства*		
1.	производственная деятельность	6.0
2.	тяжелая промышленность	6.2
3.	легкая промышленность	6.3
4.	пищевая промышленность	6.4
5.	нефтехимическая промышленность	6.5
6.	строительная промышленность	6.6
7.	связь	6.8
8.	склады	6.9
9.	обеспечение внутреннего правопорядка	8.3
10.	коммунальное обслуживание	3.1
11.	земельные участки (территории) общего пользования	12.0
условно разрешенные виды использования земельных участков и объектов капитального строительства		
1.	не установлены	-
вспомогательные виды разрешенного использования земельных участков и объектов капитального строительства		
1.	обслуживание автотранспорта	4.9
ПРИМЕЧАНИЯ		
* при изменении основного вида разрешенного использования для объектов в существующих производственных зонах и коммунальных зонах без специальных разрешений запрещается:		
- выбор вида разрешенного использования с классом опасности выше;		
- перевод из объекта не имеющего класс опасности в объект с классом опасности.		

2. Градостроительные регламенты в части предельных (минимальных и (или) максимальных) размеров земельных участков и предельных параметров разрешенного строительства, реконструкции объектов капитального строительства для производственной зоны:

Наименование показателя	Значение, единица измерения, дополнительные условия
1. Предельные (минимальные и (или) максимальные) размеры земельных участков, в том числе их площадь	не подлежат установлению.
2. Минимальные отступы от границ земельных участков в целях определения мест допустимого размещения зданий, строений, сооружений, за пределами которых запрещено строительство зданий, строений, сооружений	1.1. отступ от красной линии до зданий, строений, сооружений - 6 м; 1.2. отступы от иных границ земельных участков - 3 м.
3. Предельное количество этажей или предельная высота зданий, строений, сооружений	не подлежат установлению.
4. Максимальный процент застройки в границах земельного участка	80 %.
5. Максимальный процент плотности застройки в границах земельного участка	240 %.

3. Ограничения использования земельных участков и объектов капитального строительства, находящихся в производственной зоне, и расположенных в границах зон с особыми условиями использования территорий устанавливаются в соответствии с главой 9 настоящих правил землепользования и застройки.

Статья 31.2. Градостроительный регламент коммунально-складской зоны (ПК)

1. Градостроительные регламенты в части видов разрешенного использования земельных участков и объектов капитального строительства для коммунально-складской зоны:

№	Наименование вида разрешенного использования земельного участка	Код (числовое обозначение) вида разрешенного использования земельного участка
основные виды разрешенного использования земельных участков и объектов капитального строительства*		
1.	пищевая промышленность	6.4
2.	склады	6.9
3.	обслуживание автотранспорта	4.9
4.	коммунальное обслуживание	3.1
5.	бытовое обслуживание	3.3
6.	приюты для животных	3.10.2
7.	деловое управление	4.1
8.	объекты придорожного сервиса	4.9.1
9.	магазины	4.4
10.	обеспечение внутреннего правопорядка	8.3
11.	земельные участки (территории) общего пользования	12.0
12.	объекты гаражного назначения	2.7.1
условно разрешенные виды использования земельных участков и объектов капитального строительства		
1.	не установлены	-
вспомогательные виды разрешенного использования земельных участков и объектов капитального строительства		
1.	не установлены	-
ПРИМЕЧАНИЯ * при изменении основного вида разрешенного использования для объектов в существующих производственных зонах и коммунальных зонах без специальных разрешений запрещается: - выбор вида разрешенного использования с классом опасности выше; - перевод из объекта не имеющего класс опасности в объект с классом опасности.		

2. Градостроительные регламенты в части предельных (минимальных и (или) максимальных) размеров земельных участков и предельных параметров разрешенного строительства, реконструкции объектов капитального строительства для коммунально-складской зоны:

Наименование показателя	Значение, единица измерения, дополнительные условия
1. Предельные (минимальные и (или) максимальные) размеры земельных участков, в том числе их площадь	1.2. Размер земельных участков станции технического обслуживания автомобилей следует проектировать из расчета один пост на 200 легковых автомобилей, принимая размеры их земельных участков для станций, га: на 10 постов 1,0; « 15 « 1,5; « 25 « 2,0; « 40 « 3,5. 1.2 Размеры их земельных участков для автозаправочных станций (АЗС), га: на 2 колонки 0,1; « 5 колонок 0,2; « 7 0,3; « 9 0,35; « 11 0,4. 1.3. Размер земельных участков гаражей и стоянок легковых автомобилей в зависимости от их этажности следует принимать на одно машино-место, м ² : - для гаражей: одноэтажных 30, двухэтажных 20, трехэтажных 14, четырёхэтажных 12, пятиэтажных 10; - наземных стоянок автомобилей 25.

2. Минимальные отступы от границ земельных участков в целях определения мест допустимого размещения	2.1. от красной линии до зданий, строений, сооружений 1) от красной линии улиц – 6 м; 2) от красной линии проездов – 6 м. 2.2. от иных границ земельных участков
зданий, строений, сооружений, за пределами которых запрещено строительство зданий, строений, сооружений	1) до зданий гаражей – 1 м (допускается их блокировка на смежных земельных участках); 2) до иных объектов капитального строительства – 3 м.
3. Предельное количество этажей или предельная высота зданий, строений, сооружений	не подлежат установлению.
4. Максимальный процент застройки в границах земельного участка	60%
5. Максимальный процент плотности застройки в границах земельного участка	180 %.
6. Предельное число машино-мест для хранения и парковки легковых автомобилей	1) для торговых объектов – не менее 1 на 40 кв.м общей площади объекта; 2) иных объектов капитального строительства - не подлежит установлению.

3. Ограничения использования земельных участков и объектов капитального строительства, находящихся в коммунально-складской зоне, и расположенных в границах зон с особыми условиями использования территорий устанавливаются в соответствии с главой 9 настоящих правил землепользования и застройки.

Статья 32. Зоны инженерной инфраструктуры

1. Зоны инженерной инфраструктуры выделены для обеспечения правовых условий размещения объектов инженерной инфраструктуры.

2. Для предотвращения неблагоприятных воздействий при эксплуатации объектов инженерной инфраструктуры устанавливаются охранные зоны от этих объектов.

Статья 32.1. Градостроительный регламент зоны объектов энергетики (ИЭ)

1. Градостроительные регламенты в части видов разрешенного использования земельных участков и объектов капитального строительства для зоны объектов энергетики:

№	Наименование вида разрешенного использования земельного участка	Код (числовое обозначение) вида разрешенного использования земельного участка
основные виды разрешенного использования земельных участков и объектов капитального строительства		
1.	энергетика	6.7
условно разрешенные виды использования земельных участков и объектов капитального строительства		
1.	не установлены	-
вспомогательные виды разрешенного использования земельных участков и объектов капитального строительства		
1.	не установлены	-

2. Градостроительные регламенты в части предельных (минимальных и (или) максимальных) размеров земельных участков и предельных параметров разрешенного строительства, реконструкции объектов капитального строительства для зоны объектов энергетики:

Наименование показателя	Значение, единица измерения, дополнительные условия
1. Предельные (минимальные и (или) максимальные) размеры земельных участков, в том числе их площадь	не подлежат установлению
2. Минимальные отступы от границ земельных участков в целях определения мест допустимого размещения зданий, строений, сооружений, за пределами которых запрещено строительство зданий, строений, сооружений	не подлежат установлению
3. Предельное количество этажей или предельная высота зданий, строений, сооружений	не подлежат установлению
4. Максимальный процент застройки в границах земельного участка	не подлежат установлению

3. Ограничения использования земельных участков и объектов капитального строительства, находящихся в зоне объектов энергетики, и расположенных в границах зон с особыми условиями использования территорий устанавливаются в соответствии с главой 9 настоящих правил землепользования и застройки.

Статья 32.2. Градостроительный регламент зоны объектов связи (ИС)

1. Градостроительные регламенты в части видов разрешенного использования земельных участков и объектов капитального строительства для зоны объектов связи:

№	Наименование вида разрешенного использования земельного участка	Код (числовое обозначение) вида разрешенного использования земельного участка
основные виды разрешенного использования земельных участков и объектов капитального строительства		
1.	связь	6.8

условно разрешенные виды использования земельных участков и объектов капитального строительства		
1.	не установлены	-
вспомогательные виды разрешенного использования земельных участков и объектов капитального строительства		
1.	не установлены	-

2. Градостроительные регламенты в части предельных (минимальных и (или) максимальных) размеров земельных участков и предельных параметров разрешенного строительства, реконструкции объектов капитального строительства для зоны объектов связи:

Наименование показателя	Значение, единица измерения, дополнительные условия
1. Предельные (минимальные и (или) максимальные) размеры земельных участков, в том числе их площадь	не подлежат установлению.
2. Минимальные отступы от границ земельных участков в целях определения мест допустимого размещения зданий, строений, сооружений, за пределами которых запрещено строительство зданий, строений, сооружений	не подлежат установлению.
3. Предельное количество этажей или предельная высота зданий, строений, сооружений	не подлежат установлению.
4. Максимальный процент застройки в границах земельного участка	не подлежат установлению.

3. Ограничения использования земельных участков и объектов капитального строительства, находящихся в зоне объектов связи, и расположенных в границах зон с особыми условиями использования территорий устанавливаются в соответствии с главой 9 настоящих правил землепользования и застройки.

Статья 32.3. Градостроительный регламент зоны объектов водоснабжения (ИВ)

1. Градостроительные регламенты в части видов разрешенного использования земельных участков и объектов капитального строительства для зоны объектов водоснабжения:

№	Наименование вида разрешенного использования земельного участка	Код (числовое обозначение) вида разрешенного использования земельного участка
основные виды разрешенного использования земельных участков и объектов капитального строительства		
1.	коммунальное обслуживание	3.1
2.	специальное пользование водными объектами	11.2
условно разрешенные виды использования земельных участков и объектов капитального строительства		
1.	не установлены	-
вспомогательные виды разрешенного использования земельных участков и объектов капитального строительства		
1.	не установлены	-

2. Градостроительные регламенты в части предельных (минимальных и (или) максимальных) размеров земельных участков и предельных параметров разрешенного строительства, реконструкции объектов капитального строительства для зоны объектов водоснабжения:

Наименование показателя	Значение, единица измерения, дополнительные условия
1. Предельные (минимальные и (или) максимальные) размеры земельных участков, в том числе их площадь	1.1. Минимальная площадь земельного участка допускается не менее суммы площади, занимаемой существующим или размещаемым на его территории объектом капитального строительства, и требуемых площади озелененных территорий, площади для размещения машино-мест, проездов и иных необходимых в соответствии с настоящими Правилами и техническими регламентами вспомогательных объектов, предназначенных для его обслуживания и эксплуатации. 1.2. Размеры земельных участков для станций очистки воды в зависимости от их производительности, тыс. м ³ /сут, следует принимать по проекту, га, но не более: до 0,8 1; св. 0,8 до 12 2; « 12 « 32 3; « 32 « 80 4; « 80 « 125 6; « 125 « 250 12; « 250 « 400 18; « 400 « 800 24.
2. Минимальные отступы от границ земельных участков в целях определения мест допустимого размещения зданий, строений, сооружений, за пределами которых запрещено строительство зданий, строений, сооружений	1.1. отступ от красной линии до зданий, строений, сооружений - 6 м при осуществлении нового строительства; 1.2. отступы от иных границ земельных участков регламентируются нормами инсоляции, освещенности и требованиями пожарной безопасности
3. Предельное количество этажей или предельная высота зданий, строений, сооружений	не более 2 этажей

4. Максимальный процент застройки в границах земельного участка	80%
---	-----

3. Ограничения использования земельных участков и объектов капитального строительства, находящихся в зоне объектов водоснабжения, и расположенных в границах зон с особыми условиями использования территорий устанавливаются в соответствии с главой 9 настоящих правил землепользования и застройки.

Статья 32.4. Градостроительный регламент зоны объектов водоотведения (ИЧ)

1. Градостроительные регламенты в части видов разрешенного использования земельных участков и объектов капитального строительства для зоны объектов водоотведения:

№	Наименование вида разрешенного использования земельного участка	Код (числовое обозначение) вида разрешенного использования земельного участка
основные виды разрешенного использования земельных участков и объектов капитального строительства		
1.	коммунальное обслуживание	3.1
2.	специальное пользование водными объектами	11.2
условно разрешенные виды использования земельных участков		
и объектов капитального строительства		
1.	не установлены	-
вспомогательные виды разрешенного использования земельных участков и объектов капитального строительства		
1.	обеспечение внутреннего правопорядка	8.3

2. Градостроительные регламенты в части предельных (минимальных и (или) максимальных) размеров земельных участков и предельных параметров разрешенного строительства, реконструкции объектов капитального строительства для зоны объектов водоотведения:

Наименование показателя	Значение, единица измерения, дополнительные условия																																										
1. Предельные (минимальные и (или) максимальные) размеры земельных участков, в том числе их площадь	<p>1.1. Минимальная площадь земельного участка допускается не менее суммы площади, занимаемой существующим или размещаемым на его территории объектом капитального строительства, и требуемых площади озелененных территорий, площади для размещения машино-мест, проездов и иных необходимых в соответствии с настоящими Правилами и техническими регламентами вспомогательных объектов, предназначенных для его обслуживания и эксплуатации.</p> <p>1.2. Размеры земельных участков для очистных сооружений канализации следует принимать не более указанных в таблице: 1</p>																																										
	<table border="1"> <thead> <tr> <th rowspan="2">Производительность очистных сооружений канализации, тыс. м³/сут</th> <th colspan="3">Размеры земельных участков, га</th> </tr> <tr> <th>очистных сооружений</th> <th>иловых площадок</th> <th>биологических прудов глубокой очистки сточных вод</th> </tr> </thead> <tbody> <tr> <td>До 0,1</td> <td>0,1</td> <td></td> <td></td> </tr> <tr> <td>Св. 0,1 " 0,2</td> <td>0,25</td> <td></td> <td></td> </tr> <tr> <td>" 0,2 " 0,4</td> <td>0,4</td> <td></td> <td></td> </tr> <tr> <td>" 0,4 " 0,8</td> <td>0,8</td> <td></td> <td></td> </tr> <tr> <td>" 0,8 " 17</td> <td>4</td> <td>3</td> <td>3</td> </tr> <tr> <td>" 17 " 40</td> <td>6</td> <td>9</td> <td>6</td> </tr> <tr> <td>" 40 " 130</td> <td>12</td> <td>25</td> <td>20</td> </tr> <tr> <td>" 130 " 175</td> <td>14</td> <td>30</td> <td>30</td> </tr> <tr> <td>" 175 " 280</td> <td>18</td> <td>55</td> <td>-</td> </tr> </tbody> </table> <p>12.6 Размеры земельных участков очистных сооружений локальных систем канализации и их санитарно-защитных зон следует принимать в зависимости от грунтовых условий и количества сточных вод, но не более 0,25 га, в соответствии с требованиями СП 32.13330</p>	Производительность очистных сооружений канализации, тыс. м ³ /сут	Размеры земельных участков, га			очистных сооружений	иловых площадок	биологических прудов глубокой очистки сточных вод	До 0,1	0,1			Св. 0,1 " 0,2	0,25			" 0,2 " 0,4	0,4			" 0,4 " 0,8	0,8			" 0,8 " 17	4	3	3	" 17 " 40	6	9	6	" 40 " 130	12	25	20	" 130 " 175	14	30	30	" 175 " 280	18	55
Производительность очистных сооружений канализации, тыс. м ³ /сут	Размеры земельных участков, га																																										
	очистных сооружений	иловых площадок	биологических прудов глубокой очистки сточных вод																																								
До 0,1	0,1																																										
Св. 0,1 " 0,2	0,25																																										
" 0,2 " 0,4	0,4																																										
" 0,4 " 0,8	0,8																																										
" 0,8 " 17	4	3	3																																								
" 17 " 40	6	9	6																																								
" 40 " 130	12	25	20																																								
" 130 " 175	14	30	30																																								
" 175 " 280	18	55	-																																								

2. Минимальные отступы от границ земельных участков в целях определения мест допустимого размещения зданий, строений, сооружений, за пределами которых запрещено строительство зданий, строений, сооружений	<p>1.1. отступ от красной линии до зданий, строений, сооружений - 6 м при осуществлении нового строительства;</p> <p>1.2. отступы от иных границ земельных участков регламентируется нормами инсоляции, освещенности и требованиями пожарной безопасности</p>
---	---

3. Предельное количество этажей или предельная высота зданий, строений, сооружений	не подлежат установлению
4. Максимальный процент застройки в границах земельного участка	80%

3. Ограничения использования земельных участков и объектов капитального строительства, находящихся в зоне объектов водоотведения, и расположенных в границах зон с особыми условиями использования территорий устанавливаются в соответствии с главой 9 настоящих правил землепользования и застройки.

Статья 32.5. Градостроительный регламент зоны объектов теплоснабжения (ИТ)

1. Градостроительные регламенты в части видов разрешенного использования земельных участков и объектов капитального строительства для зоны объектов теплоснабжения:

№	Наименование вида разрешенного использования земельного участка	Код (числовое обозначение) вида разрешенного использования земельного участка
основные виды разрешенного использования земельных участков и объектов капитального строительства		
1.	коммунальное обслуживание	3.1
условно разрешенные виды использования земельных участков и объектов капитального строительства		
1.	не установлены	-
вспомогательные виды разрешенного использования земельных участков и объектов капитального строительства		
1.	обеспечение внутреннего правопорядка	8.3

2. Градостроительные регламенты в части предельных (минимальных и (или) максимальных) размеров земельных участков и предельных параметров разрешенного строительства, реконструкции объектов капитального строительства для зоны объектов теплоснабжения:

Наименование показателя	Значение, единица измерения, дополнительные условия		
1. Предельные (минимальные и (или) максимальные) размеры земельных участков, в том числе их площадь	1.1. Размеры земельных участков для отдельно стоящих отопительных котельных, располагаемых в жилых зонах, следует принимать по таблице:		
	Теплопроизводительность котельных, Гкал/ч (МВт)	Размеры земельных участков котельных, га, работающих	
		на твердом топливе	на газомазутном топливе
	До 5 От 5 « 10 (от 6 до 12) Св. 10 « 50 (св. 12 « 58) « 50 « 100 (« 58 « 116) « 100 « 200 (« 116 « 233) « 200 « 400 (« 233 « 466)	До 5 1,0 2,0 3,0 3,7 4,3	0,7 1,0 1,5 2,5 3,0 3,5
Примечания 1 Размеры земельных участков отопительных котельных, обеспечивающих потребителей горячей водой с непосредственным водоразбором, а также котельных, доставка топлива которым предусматривается по железной дороге, следует увеличивать на 20%. 2 Размещение золошлакоотвалов следует предусматривать вне территорий жилых, общественно-деловых и рекреационных зон. Условия размещения золошлакоотвалов и определение размеров площадок для них необходимо предусматривать по СП 124.13330.2012. 3 Размеры санитарно-защитных зон от котельных определяются в соответствии с действующими санитарными правилами и нормами.			
2. Минимальные отступы от границ земельных участков в целях определения мест допустимого размещения зданий, строений, сооружений, за пределами которых запрещено строительство зданий, строений, сооружений	не подлежат установлению		
3. Предельное количество этажей или предельная высота зданий, строений, сооружений	не подлежат установлению		
4. Максимальный процент застройки в границах земельного участка	не подлежат установлению		

3. Ограничения использования земельных участков и объектов капитального строительства, находящихся в зоне объектов теплоснабжения, и расположенных в границах зон с особыми условиями использования территорий устанавливаются в соответствии с главой 9 настоящих правил землепользования и застройки.

Статья 33. Зоны транспортной инфраструктуры

1. Зоны транспорта выделены для обеспечения правовых условий использования участков размещения зданий, сооружений и коммуникаций транспорта и трубопроводного транспорта.

Статья 33.1. Градостроительный регламент зоны железнодорожного транспорта (ГЖ)

1. Градостроительные регламенты в части видов разрешенного использования земельных участков и объектов капитального строительства для зоны железнодорожного транспорта:

№	Наименование вида разрешенного использования земельного участка	Код (числовое обозначение) вида разрешенного использования земельного участка
основные виды разрешенного использования земельных участков и объектов капитального строительства		
1.	железнодорожный транспорт	7.1
2.	коммунальное обслуживание	3.1
условно разрешенные виды использования земельных участков и объектов капитального строительства		
1.	не установлены	-
вспомогательные виды разрешенного использования земельных участков и объектов капитального строительства		
1.	обеспечение внутреннего правопорядка	8.3

2. Градостроительные регламенты в части предельных (минимальных и (или) максимальных) размеров земельных участков и предельных параметров разрешенного строительства, реконструкции объектов капитального строительства для зоны железнодорожного транспорта:

Наименование показателя	Значение, единица измерения, дополнительные условия
1. Предельные (минимальные и (или) максимальные) размеры земельных участков, в том числе их площадь	не подлежат установлению
2. Минимальные отступы от границ земельных участков в целях определения мест допустимого размещения зданий, строений, сооружений, за пределами которых запрещено строительство зданий, строений, сооружений	не подлежат установлению
3. Предельное количество этажей или предельная высота зданий, строений, сооружений	не подлежат установлению
4. Максимальный процент застройки в границах земельного участка	не подлежат установлению

3. Ограничения использования земельных участков и объектов капитального строительства, находящихся в зоне железнодорожного транспорта, и расположенных в границах зон с особыми условиями использования территорий устанавливаются в соответствии с главой 9 настоящих правил землепользования и застройки.

Статья 33.2. Градостроительный регламент зоны воздушного транспорта (ТВ)

1. Градостроительные регламенты в части видов разрешенного использования земельных участков и объектов капитального строительства для зоны воздушного транспорта:

№	Наименование вида разрешенного использования земельного участка	Код (числовое обозначение) вида разрешенного использования земельного участка
основные виды разрешенного использования земельных участков и объектов капитального строительства		
1.	воздушный транспорт	7.4
2.	коммунальное обслуживание	3.1
условно разрешенные виды использования земельных участков и объектов капитального строительства		
1.	не установлены	-
вспомогательные виды разрешенного использования земельных участков и объектов капитального строительства		
1.	обеспечение внутреннего правопорядка	8.3

2. Градостроительные регламенты в части предельных (минимальных и (или) максимальных) размеров земельных участков и предельных параметров разрешенного строительства, реконструкции объектов капитального строительства для зоны воздушного транспорта:

Наименование показателя	Значение, единица измерения, дополнительные условия
1. Предельные (минимальные и (или) максимальные) размеры земельных участков, в том числе их площадь	не подлежат установлению
2. Минимальные отступы от границ земельных участков в целях определения мест допустимого размещения зданий, строений, сооружений, за пределами которых запрещено строительство зданий, строений, сооружений	не подлежат установлению

3. Предельное количество этажей или предельная высота зданий, строений, сооружений	не подлежат установлению
4. Максимальный процент застройки в границах земельного участка	не подлежат установлению

3. Ограничения использования земельных участков и объектов капитального строительства, находящихся в зоне воздушного транспорта, и расположенных в границах зон с особыми условиями использования территорий устанавливаются в соответствии с главой 9 настоящих правил землепользования и застройки.

Статья 33.3. Градостроительный регламент зоны трубопроводного транспорта (ТТ)

1. Градостроительные регламенты в части видов разрешенного использования земельных участков и объектов капитального строительства для зоны трубопроводного транспорта:

№	Наименование вида разрешенного использования земельного участка	Код (числовое обозначение) вида разрешенного использования земельного участка
основные виды разрешенного использования земельных участков и объектов капитального строительства		
1.	трубопроводный транспорт	7.5
условно разрешенные виды использования земельных участков и объектов капитального строительства		
1.	не установлены	-
вспомогательные виды разрешенного использования земельных участков и объектов капитального строительства		
1.	не установлены	-

2. Градостроительные регламенты в части предельных (минимальных и (или) максимальных) размеров земельных участков и предельных параметров разрешенного строительства, реконструкции объектов капитального строительства для зоны трубопроводного транспорта:

Наименование показателя	Значение, единица измерения, дополнительные условия
1. Предельные (минимальные и (или) максимальные) размеры земельных участков, в том числе их площадь	не подлежат установлению
2. Минимальные отступы от границ земельных участков в целях определения мест допустимого размещения зданий, строений, сооружений, за пределами которых запрещено строительство зданий, строений, сооружений	не подлежат установлению
3. Предельное количество этажей или предельная высота зданий, строений, сооружений	не подлежат установлению
4. Максимальный процент застройки в границах земельного участка	не подлежат установлению

3. Ограничения использования земельных участков и объектов капитального строительства, находящихся в зоне трубопроводного транспорта, и расположенных в границах зон с особыми условиями использования территорий устанавливаются в соответствии с главой 9 настоящих правил землепользования и застройки.

Статья 34. Зоны специального назначения

1. К зонам специального назначения относятся участки территории городского округа, используемые и предназначенные для размещения режимных объектов ограниченного доступа, кладбищ, использование которых может быть обеспечено только путем выделения указанных зон и недопустимо в других территориальных зонах.

2. Зоны защитных насаждений выполняют санитарно-защитные функции.

Статья 34.1. Градостроительный регламент зоны кладбищ (СК)

1. Градостроительные регламенты в части видов разрешенного использования земельных участков и объектов капитального строительства для зоны кладбищ:

№	Наименование вида разрешенного использования земельного участка	Код (числовое обозначение) вида разрешенного использования земельного участка
основные виды разрешенного использования земельных участков и объектов капитального строительства		
1.	ритуальная деятельность	12.1
условно разрешенные виды использования земельных участков и объектов капитального строительства		
1.	не установлены	-
вспомогательные виды разрешенного использования земельных участков и объектов капитального строительства		
1.	религиозное использование	3.7

2. Градостроительные регламенты в части предельных (минимальных и (или) максимальных) размеров земельных участков и предельных параметров разрешенного строительства, реконструкции объектов капитального строительства для зоны кладбищ:

Наименование показателя	Значение, единица измерения, дополнительные условия
1. Предельные (минимальные и (или) максимальные) размеры земельных участков, в том числе их площадь	максимальная площадь кладбища традиционного захоронения – 0,24 га на 1 тыс. чел.
2. Минимальные отступы от границ земельных участков в целях определения мест допустимого размещения зданий, строений, сооружений, за пределами которых запрещено строительство зданий, строений, сооружений	не подлежит установлению
3. Предельное количество этажей или предельная высота зданий, строений, сооружений	1 этаж
4. Максимальный процент застройки в границах земельного участка	не подлежит установлению

3. Ограничения использования земельных участков и объектов капитального строительства, находящихся в зоне кладбищ, и расположенных в границах зон с особыми условиями использования территорий устанавливаются в соответствии с главой 9 настоящих правил землепользования и застройки.

Статья 34.2. Градостроительный регламент зоны размещения отходов (СО)

1. Градостроительные регламенты в части видов разрешенного использования земельных участков и объектов капитального строительства для зоны размещения отходов:

№	Наименование вида разрешенного использования земельного участка	Код (числовое обозначение) вида разрешенного использования земельного участка
основные виды разрешенного использования земельных участков и объектов капитального строительства		
1.	специальная деятельность	12.2
условно разрешенные виды использования земельных участков и объектов капитального строительства		
1.	не установлены	-
вспомогательные виды разрешенного использования земельных участков и объектов капитального строительства		
1.	коммунальное обслуживание	3.1

2. Градостроительные регламенты в части предельных (минимальных и (или) максимальных) размеров земельных участков и предельных параметров разрешенного строительства, реконструкции объектов капитального строительства для зоны размещения отходов:

Наименование показателя	Значение, единица измерения, дополнительные условия	
1. Предельные (минимальные и (или) максимальные) размеры земельных участков, в том числе их площадь	1.2. Размеры земельных участков и санитарно-защитных зон предприятий и сооружений по обезвреживанию, транспортированию и переработке коммунальных отходов:	
	Предприятия и сооружения	Площади земельных участков на 1000 т бытовых отходов, га
	Мусороперерабатывающие и мусоросжигательные предприятия мощностью, тыс. т в год:	0,05
	- до 100	0,05
	- св. 100	
	Склады компоста	0,04
	Полигоны	0,02
	Поля компостирования	0,5 - 1,0
Мусороперегрузочные станции	0,04	
Сливные станции	0,02	
	Поля складирования и захоронения обезвреженных осадков (по сухому веществу)	0,3
	1.2. Минимальный размер земельного участка для складирования снега на 1 тыс. т снега – 0,5 га.	
2. Минимальные отступы от границ земельных участков в целях определения мест допустимого размещения зданий, строений, сооружений, за пределами которых запрещено строительство зданий, строений, сооружений	1.1. отступ от красной линии до зданий, строений, сооружений - 6 м; 1.2. отступы от иных границ земельных участков - 3 м.	
3. Предельное количество этажей или предельная высота зданий, строений, сооружений	предельное количество этажей при новом строительстве – 2.	
4. Максимальный процент застройки в границах земельного участка	не подлежат установлению.	

3. Ограничения использования земельных участков и объектов капитального строительства, находящихся в зоне размещения отходов, и расположенных в границах зон с особыми условиями использования территорий устанавливаются в соответствии с главой 9 настоящих правил землепользования и застройки.

Статья 34.3. Градостроительный регламент зоны защитных насаждений (СН)

1. Градостроительные регламенты в части видов разрешенного использования земельных участков и объектов капитального строительства для зоны защитных насаждений:

№	Наименование вида разрешенного использования земельного участка	Код (числовое обозначение) вида разрешенного использования земельного участка
основные виды разрешенного использования земельных участков и объектов капитального строительства		
1.	защитные насаждения	-
условно разрешенные виды использования земельных участков и объектов капитального строительства		
1.	не установлены	-
вспомогательные виды разрешенного использования земельных участков и объектов капитального строительства		
1.	не установлены	-

2. Градостроительные регламенты в части предельных (минимальных и (или) максимальных) размеров земельных участков и предельных параметров разрешенного строительства, реконструкции объектов капитального строительства для зоны защитных насаждений:

Наименование показателя	Значение, единица измерения, дополнительные условия
1. Предельные (минимальные и (или) максимальные) размеры земельных участков, в том числе их площадь	не подлежат установлению.
2. Минимальные отступы от границ земельных участков в целях определения мест допустимого размещения зданий, строений, сооружений, за пределами которых запрещено строительство зданий, строений, сооружений	не подлежат установлению.
3. Предельное количество этажей или предельная высота зданий, строений, сооружений	не подлежат установлению.
4. Максимальный процент застройки в границах земельного участка	не подлежат установлению.
5. Минимальная площадь озеленения	1) Минимальную площадь озеленения санитарно-защитных зон следует принимать в зависимости от ширины зоны, %: до 300 м 60 св. 300 до 1000 м 50 « 1000 « 3000 м 40 « 3000 м 20. 2) В санитарно-защитных зонах со стороны жилых и общественно-деловых зон необходимо предусматривать полосу древесно-кустарниковых насаждений шириной не менее 50 м, а при ширине зоны до 100 м - не менее 20 м.

3. Ограничения использования земельных участков и объектов капитального строительства, находящихся в зоне защитных насаждений, и расположенных в границах зон с особыми условиями использования территорий устанавливаются в соответствии с главой 9 настоящих правил землепользования и застройки.

Статья 34.4. Градостроительный регламент зоны военных и режимных объектов (СБ)

1. Градостроительные регламенты в части видов разрешенного использования земельных участков и объектов капитального строительства для зоны военных и режимных объектов:

Таблица № 40.7

№	Наименование вида разрешенного использования земельного участка	Код (числовое обозначение) вида разрешенного использования земельного участка
основные виды разрешенного использования земельных участков и объектов капитального строительства		
1.	обеспечение вооруженных сил	8.1
2.	обеспечение деятельности по исполнению наказаний	8.4
3.	обеспечение внутреннего правопорядка	8.3
условно разрешенные виды использования земельных участков и объектов капитального строительства		
1.	не установлены	-
вспомогательные виды разрешенного использования земельных участков и объектов капитального строительства		
1.	не установлены	-

2. Градостроительные регламенты в части предельных (минимальных и (или) максимальных) размеров земельных участков и предельных параметров разрешенного строительства, реконструкции объектов капитального строительства для зоны военных и режимных объектов:

Наименование показателя	Значение, единица измерения, дополнительные условия
1. Предельные (минимальные и (или) максимальные) размеры земельных участков, в том числе их площадь	не подлежат установлению
2. Минимальные отступы от границ земельных участков в целях определения мест допустимого размещения зданий, строений, сооружений, за пределами которых запрещено строительство зданий, строений, сооружений	не подлежат установлению
3. Предельное количество этажей или предельная высота зданий, строений, сооружений	не подлежат установлению
4. Максимальный процент застройки в границах земельного участка	80%

3. Ограничения использования земельных участков и объектов капитального строительства, находящихся в зоне военных и режимных объектов, и расположенных в границах зон с особыми условиями использования территорий устанавливаются в соответствии с главой 9 настоящих правил землепользования и застройки.

Глава 9. Ограничения использования земельных участков и объектов капитального строительства

Статья 35. Ограничения оборотоспособности земельных участков

1.оборот земельных участков осуществляется в соответствии с гражданским законодательством и Земельным кодексом Российской Федерации.

2. Земельные участки, отнесенные к землям, изъятым из оборота, не могут предоставляться в частную собственность, а также быть объектами сделок, предусмотренных гражданским законодательством.

Земельные участки, отнесенные к землям, ограниченным в обороте, не предоставляются в частную собственность, за исключением случаев, установленных федеральными законами.

3. Содержание ограничений оборота земельных участков устанавливается Земельным кодексом Российской Федерации, федеральными законами.

4. Из оборота изъяты земельные участки, занятые находящимися в федеральной собственности следующими объектами:

1) государственными природными заповедниками и национальными парками (за исключением случаев, предусмотренных статьей 95 Земельного кодекса Российской Федерации);

2) зданиями, сооружениями, в которых размещены для постоянной деятельности Вооруженные Силы Российской Федерации, другие войска, воинские формирования и органы (за исключением случаев, установленных федеральными законами);

3) зданиями, сооружениями, в которых размещены военные суды;

4) объектами организаций федеральной службы безопасности;

5) объектами организаций органов государственной охраны;

6) объектами использования атомной энергии, пунктами хранения ядерных материалов и радиоактивных веществ;

7) объектами, в соответствии с видами деятельности которых созданы закрытые административно-территориальные образования;

8) объектами учреждений и органов Федеральной службы исполнения наказаний;

9) воинскими и гражданскими захоронениями;

10) инженерно-техническими сооружениями, линиями связи и коммуникациями, возведенными в интересах защиты и охраны Государственной границы Российской Федерации.

5. Ограничиваются в обороте находящиеся в государственной или муниципальной собственности следующие земельные участки:

1) в пределах особо охраняемых природных территорий, не указанные в пункте 4 настоящей статьи;

2) из состава земель лесного фонда;

3) в пределах которых расположены водные объекты, находящиеся в государственной или муниципальной собственности;

4) занятые особо ценными объектами культурного наследия народов Российской Федерации, объектами, включенными в Список всемирного наследия, историко-культурными заповедниками, объектами археологического наследия, музеями-заповедниками;

5) предоставленные для обеспечения обороны и безопасности, оборонной промышленности, таможенных нужд и не указанные в пункте 4 настоящей статьи;

6) не указанные в пункте 4 настоящей статьи в границах закрытых административно-территориальных образований;

7) предназначенные для строительства, реконструкции и (или) эксплуатации (далее также - размещение) объектов морского транспорта, внутреннего водного транспорта, воздушного транспорта, сооружений навигационного обеспечения воздушного движения и судоходства, объектов инфраструктуры железнодорожного транспорта общего пользования, а также автомобильных дорог федерального значения, регионального значения, межмуниципального значения или местного значения;

8) занятые объектами космической инфраструктуры;

9) расположенные под объектами гидротехнических сооружений;

10) предоставленные для производства ядовитых веществ, наркотических средств;

11) загрязненные опасными отходами, радиоактивными веществами, подвергшиеся биогенному загрязнению, иные подвергшиеся деградации земли;

12) расположенные в границах земель, зарезервированных для государственных или муниципальных нужд;

13) в первом и втором поясах зон санитарной охраны водных объектов, используемых для целей питьевого и хозяйственно-бытового водоснабжения.

6. оборот земель сельскохозяйственного назначения регулируется Федеральным законом «Об обороте земель

сельскохозяйственного назначения». Образование земельных участков из земель сельскохозяйственного назначения регулируется настоящим Кодексом и Федеральным законом «Об обороте земель сельскохозяйственного назначения».

7. Пункт 6 настоящей статьи не распространяется на относящиеся к землям сельскохозяйственного назначения садовые, огородные, дачные земельные участки, земельные участки, предназначенные для ведения личного подсобного хозяйства, гаражного строительства (в том числе индивидуального гаражного строительства), а также на земельные участки, на которых расположены объекты недвижимого имущества.

8. Запрещается приватизация земельных участков в пределах береговой полосы, установленной в соответствии с Водным кодексом Российской Федерации, а также земельных участков, на которых находятся пруды, обводненные карьеры, в границах территорий общего пользования.

Статья 36. Рыбоохранные зоны

1. В целях сохранения условий для воспроизводства водных биоресурсов в соответствии со статьей 48 Федерального закона от 20.12.2004 № 166-ФЗ «О рыболовстве и сохранении водных биологических ресурсов» устанавливаются рыбоохранные зоны, на территориях которых вводятся ограничения хозяйственной и иной деятельности.

2. Порядок установления рыбоохранных зон, ограничений осуществления хозяйственной и иной деятельности и особенности введения таких ограничений в рыбоохранных зонах определены Постановлением Правительства Российской Федерации от 06.10.2008 № 743 «Об утверждении Правил установления рыбоохранных зон».

3. Приказом Росрыболовства от 20.11.2010 № 943 «Об установлении рыбоохранных зон морей, берега которых полностью или частично принадлежат Российской Федерации, и водных объектов рыбохозяйственного значения Республики Адыгея, Амурской и Архангельской областей» установлены рыбоохранные зоны водных объектов рыбохозяйственного значения Республики Адыгея, Амурской и Архангельской областей, в том числе для:

- 1) реки Северная Двина шириной 200 метров;
- 2) реки Вычегда шириной 200 метров;
- 3) реки Лименда шириной 200 метров.

4. В целях сохранения условий для воспроизводства водных биологических ресурсов устанавливаются ограничения, в соответствии с которыми в границах рыбоохранных зон запрещаются:

- а) использование сточных вод в целях регулирования плодородия почв;
- б) размещение кладбищ, скотомогильников, объектов размещения отходов производства и потребления, химических, взрывчатых, токсичных, отравляющих и ядовитых веществ, пунктов захоронения радиоактивных отходов;
- в) осуществление авиационных мер по борьбе с вредными организмами;
- г) движение и стоянка транспортных средств (кроме специальных транспортных средств), за исключением их движения по дорогам и стоянки на дорогах и в специально оборудованных местах, имеющих твердое покрытие;
- д) размещение автозаправочных станций, складов горюче-смазочных материалов (за исключением случаев, если автозаправочные станции, склады горюче-смазочных материалов размещены на территориях портов, судостроительных и судоремонтных организаций, инфраструктуры внутренних водных путей при условии соблюдения требований законодательства в области охраны окружающей среды и Водного кодекса Российской Федерации), станций технического обслуживания, используемых для технического осмотра и ремонта транспортных средств, осуществление мойки транспортного средства;
- е) размещение специализированных хранилищ пестицидов и агрохимикатов, применение пестицидов и агрохимикатов;
- ж) сброс сточных, в том числе дренажных, вод;
- з) разведка и добыча общераспространенных полезных ископаемых (за исключением случаев, если разведка и добыча общераспространенных полезных ископаемых осуществляются пользователями недр, осуществляющими разведку и добычу иных видов полезных ископаемых, в границах предоставленных им в соответствии с законодательством Российской Федерации о недрах горных отводов и (или) геологических отводов на основании утвержденного технического проекта в соответствии со статьей 19.1 Закона Российской Федерации «О недрах»);
- и) распашка земель;
- к) размещение отвалов размываемых грунтов;
- л) выпас сельскохозяйственных животных и организация для них летних лагерей, ванн.

Статья 37. Водоохранные зоны, прибрежные защитные полосы, береговые полосы

1. Ограничения использования земельных участков и объектов капитального строительства на территории водоохранных зон устанавливаются в целях предотвращения загрязнения, засорения, заиления указанных водных объектов и истощения их вод, а также сохранения среды обитания водных биологических ресурсов и других объектов животного и растительного мира.

2. Ограничения использования земельных участков и объектов капитального строительства на территории водоохранных зон определяются специальными режимами осуществления хозяйственной и иной деятельности, установленными статьей 65 Водного кодекса Российской Федерации.

3. В соответствии со специальным режимом на территории водоохранных зон, границы которых отображены на Карте градостроительного зонирования, запрещается:

- 1) использование сточных вод для удобрения почв;
- 2) размещение кладбищ, скотомогильников, объектов размещения отходов производства и потребления, химических, взрывчатых, токсичных, отравляющих и ядовитых веществ, пунктов захоронения радиоактивных отходов;
- 3) осуществление авиационных мер по борьбе с вредными организмами;
- 4) движение и стоянка транспортных средств (кроме специальных транспортных средств), за исключением их движения по дорогам и стоянки на дорогах и в специально оборудованных местах, имеющих твердое покрытие;
- 5) размещение автозаправочных станций, складов горюче-смазочных материалов (за исключением случаев, если автозаправочные станции, склады горюче-смазочных материалов размещены на территориях портов, судостроительных и судоремонтных организаций, инфраструктуры внутренних водных путей при условии соблюдения требований законодательства в области охраны окружающей среды и Водного кодекса Российской Федерации), станций технического обслуживания, используемых для технического осмотра и ремонта транспортных средств, осуществление мойки транспортных средств;
- 6) размещение специализированных хранилищ пестицидов и агрохимикатов, применение пестицидов и агрохимикатов;
- 7) сброс сточных, в том числе дренажных, вод;
- 8) разведка и добыча общераспространенных полезных ископаемых (за исключением случаев, если разведка и добыча общераспространенных полезных ископаемых осуществляются пользователями недр, осуществляющими разведку и добычу

иных видов полезных ископаемых, в границах предоставленных им в соответствии с законодательством Российской Федерации о недрах горных отводов и (или) геологических отводов на основании утвержденного технического проекта в соответствии со статьей 19.1 Закона Российской Федерации от 21.02.1992 № 2395-1 «О недрах»).

5. В границах водоохраных зон допускаются проектирование, размещение, строительство, реконструкция, ввод в эксплуатацию, эксплуатация хозяйственных и иных объектов при условии оборудования таких объектов сооружениями, обеспечивающими охрану водных объектов от загрязнения, заиления и засорения вод в соответствии с водным законодательством и законодательством в области охраны окружающей среды.

6. Выбор типа сооружения, обеспечивающего охрану водного объекта от загрязнения, засорения, заиления и истощения вод, осуществляется с учетом необходимости соблюдения установленных в соответствии с законодательством в области охраны окружающей среды нормативов допустимых сбросов загрязняющих веществ, иных веществ и микроорганизмов. В целях настоящей статьи под сооружениями, обеспечивающими охрану водных объектов от загрязнения, засорения, заиления и истощения вод, понимаются:

1) централизованные системы водоотведения (канализации), централизованные ливневые системы водоотведения; 2) сооружения и системы для отведения (сброса) сточных вод в централизованные системы водоотведения (в том числе дождевых, талых, инфильтрационных, поливомоечных и дренажных вод), если они предназначены для приема таких вод;

3) локальные очистные сооружения для очистки сточных вод (в том числе дождевых, талых, инфильтрационных, поливомоечных и дренажных вод), обеспечивающие их очистку исходя из нормативов, установленных в соответствии с требованиями законодательства в области охраны окружающей среды и Водного кодекса Российской Федерации;

4) сооружения для сбора отходов производства и потребления, а также сооружения и системы для отведения (сброса) сточных вод (в том числе дождевых, талых, инфильтрационных, поливомоечных и дренажных вод) в приемники, изготовленные из водонепроницаемых материалов.

7. В границах водоохраных зон устанавливаются прибрежные защитные полосы, на территориях которых вводятся дополнительные ограничения хозяйственной и иной деятельности.

8. В границах прибрежных защитных полос наряду с ограничениями, установленными частью 3 настоящей статьи запрещается:

- 1) распашка земель;
- 2) размещение отвалов размываемых грунтов;
- 3) выпас сельскохозяйственных животных и организация для них летних лагерей, ванн.

9. Режим использования береговой полосы водных объектов устанавливается статьей 6 Водного Кодекса Российской Федерации.

Полоса земли вдоль береговой линии водного объекта общего пользования

(береговая полоса) предназначена для общего пользования. Ширина береговой полосы водных объектов общего пользования составляет двадцать метров, за исключением береговой полосы каналов, а также рек и ручьев, протяженность которых от истока до устья не более чем десять километров. Ширина береговой полосы каналов, а также рек и ручьев, протяженность которых от истока до устья не более чем десять километров, составляет пять метров.

Береговая полоса болот, ледников, снежников, природных выходов подземных вод (родников, гейзеров) и иных предусмотренных федеральными законами водных объектов не определяется.

Каждый гражданин вправе пользоваться (без использования механических транспортных средств) береговой полосой водных объектов общего пользования для передвижения и пребывания около них, в том числе для осуществления любительского и спортивного рыболовства и причаливания плавучих средств.

Статья 38. Зона затопления и подтопления

1. Ограничения использования земельных участков и объектов капитального строительства на территориях, подверженных затоплению и подтоплению, устанавливаются с целью защиты населения и территорий, в том числе при затоплении паводком и подтоплении.

2. Границы зон затопления, подтопления определяются уполномоченным Правительством Российской Федерации федеральным органом исполнительной власти с участием заинтересованных органов исполнительной власти субъектов Российской Федерации и органов местного самоуправления в порядке, установленном Правительством Российской Федерации.

3. Порядок определения границ зон затопления, подтопления установлен Постановлением Правительства Российской Федерации от 18.04.2014 № 360 «Об определении границ зон затопления, подтопления».

4. Правовой режим зон затопления, подтопления установлен Водным кодексом Российской Федерации.

5. В соответствии со статьей 67.1 Водного кодекса Российской Федерации в границах зон затопления, подтопления запрещается:

- размещение новых населенных пунктов и строительство объектов капитального строительства без проведения специальных защитных мероприятий по предотвращению негативного воздействия вод в границах зон затопления, подтопления запрещаются;
- использование сточных вод в целях регулирования плодородия почв;
- размещение кладбищ, скотомогильников, мест захоронения отходов производства и потребления, химических, взрывчатых, токсичных, отравляющих и ядовитых веществ, пунктов хранения и захоронения радиоактивных отходов;
- осуществление авиационных мер по борьбе с вредными организмами.

Статья 39. Зоны санитарной охраны источников питьевого водоснабжения и водопроводов питьевого назначения

1. Ограничения использования земельных участков и объектов капитального строительства на территории зон санитарной охраны источников питьевого водоснабжения и водопроводов питьевого назначения устанавливаются для охраны от загрязнения источников питьевого водоснабжения и водопроводных сооружений, а также территорий, на которых они расположены.

2. В соответствии с частью 2 статьи 43 Водного кодекса Российской Федерации для водных объектов, используемых для целей питьевого и хозяйственно-бытового водоснабжения, устанавливаются зоны санитарной охраны в соответствии с законодательством о санитарно-эпидемиологическом благополучии населения. В зонах санитарной охраны источников питьевого водоснабжения осуществление деятельности и отведение территории для жилищного строительства, строительства промышленных объектов и объектов сельскохозяйственного назначения запрещаются или ограничиваются в случаях и в порядке, которые установлены санитарными правилами и нормами в соответствии с законодательством о санитарно-эпидемиологическом благополучии населения.

3. Проекты округов и зон санитарной охраны водных объектов, используемых для питьевого, хозяйственно-бытового водоснабжения и в лечебных целях, утверждаются органами исполнительной власти субъектов Российской Федерации при наличии санитарно-эпидемиологического заключения о соответствии их санитарным правилам (пункт 4 статьи 18 Федерального закона от 30.03.1999 № 52-ФЗ «О санитарно-эпидемиологическом благополучии населения»).

4. Границы и режим зон санитарной охраны источников питьевого и хозяйственно-бытового водоснабжения (далее – ЗСО) устанавливаются органами исполнительной власти субъектов Российской Федерации при наличии санитарно-эпидемиологического заключения о соответствии их санитарным правилам.

5. ЗСО организуются в составе трех поясов: первый пояс (строгого режима) включает территорию расположения водозаборов, площадок всех водопроводных сооружений и водопроводящего канала. Его назначение – защита места водозабора и водозаборных сооружений от случайного или умышленного загрязнения и повреждения. Второй и третий пояса (пояса ограничений) включают территорию, предназначенную для предупреждения загрязнения воды источников водоснабжения.

Санитарная охрана водоводов обеспечивается санитарно - защитной полосой.

В каждом из трех поясов, а также в пределах санитарно - защитной полосы, соответственно их назначению, устанавливается специальный режим и определяется комплекс мероприятий, направленных на предупреждение ухудшения качества воды.

6. Содержание указанного режима определено санитарно-эпидемиологическими правилами и нормативами СанПиН 2.1.4.1110-02 «Зоны санитарной охраны источников водоснабжения и водопроводов питьевого назначения».

7. Мероприятия по первому поясу ЗСО поверхностного источника водоснабжения (раздел 3.3.1 СанПиН 2.1.4.1110-02):

1) Территория первого пояса ЗСО должна быть спланирована для отвода поверхностного стока за ее пределы, озеленена, ограждена и обеспечена охраной. Дорожки к сооружениям должны иметь твердое покрытие.

2) Не допускается посадка высокоствольных деревьев, все виды строительства, не имеющие непосредственного отношения к эксплуатации, реконструкции и расширению водопроводных сооружений, в том числе прокладка трубопроводов различного назначения, размещение жилых и хозяйственно - бытовых зданий, проживание людей, применение ядохимикатов и удобрений.

3) Здания должны быть оборудованы канализацией с отведением сточных вод в ближайшую систему бытовой или производственной канализации или на местные станции очистных сооружений, расположенные за пределами первого пояса ЗСО с учетом санитарного режима на территории второго пояса.

4) Не допускается спуск любых сточных вод, в том числе сточных вод водного транспорта, а также купание, стирка белья, водопой скота и другие виды водопользования, оказывающие влияние на качество воды.

Акватория первого пояса ограждается буями и другими предупредительными знаками. На судоходных водоемах над водоприемником должны устанавливаться бакены с освещением.

8. Мероприятия по второму и третьему поясам ЗСО поверхностного источника водоснабжения (раздел 3.3.2 и 3.3.3 СанПиН 2.1.4.1110-02)

1) Выявление объектов, загрязняющих источники водоснабжения, с разработкой конкретных водоохраных мероприятий, обеспеченных источниками финансирования, подрядными организациями и согласованных с центром государственного санитарно - эпидемиологического надзора.

2) Регулирование отведения территории для нового строительства жилых, промышленных и сельскохозяйственных объектов, а также согласование изменений технологий действующих предприятий, связанных с повышением степени опасности загрязнения сточными водами источника водоснабжения.

3) Недопущение отведения сточных вод в зоне водозабора источника водоснабжения, включая его притоки, не отвечающих гигиеническим требованиям к охране поверхностных вод.

4) Все работы, в том числе добыча песка, гравия, донноуглубительные, в пределах акватории ЗСО допускаются по согласованию с центром государственного санитарно - эпидемиологического надзора лишь при обосновании гидрологическими расчетами отсутствия ухудшения качества воды в створе водозабора.

5) Использование химических методов борьбы с эвтрофикацией водоемов допускается при условии применения препаратов, имеющих положительное санитарно - эпидемиологическое заключение государственной санитарно - эпидемиологической службы Российской Федерации.

6) При наличии судоходства необходимо оборудование судов, дебаркадеров и брандвахт устройствами для сбора фановых и подсланевых вод и твердых отходов; оборудование на пристанях сливных станций и приемников для сбора твердых отходов.

7) Запрещение размещения складов горюче - смазочных материалов, ядохимикатов и минеральных удобрений, накопителей промстоков, шламохранилищ и других объектов, обуславливающих опасность химического загрязнения подземных вод.

Размещение таких объектов допускается в пределах третьего пояса ЗСО только при использовании защищенных подземных вод, при условии выполнения специальных мероприятий по защите водоносного горизонта от загрязнения при наличии санитарно - эпидемиологического заключения центра государственного санитарно - эпидемиологического надзора, выданного с учетом заключения органов геологического контроля.

8) Не допускается размещение кладбищ, скотомогильников, полей ассенизации, полей фильтрации, навозохранилищ, силосных траншей, животноводческих и птицеводческих предприятий и других объектов, обуславливающих опасность микробного загрязнения подземных вод.

9) Выполнение мероприятий по санитарному благоустройству территории населенных пунктов и других объектов (оборудование канализацией, устройство водонепроницаемых выгребов, организация отвода поверхностного стока и др.).

10) Не производятся рубки леса главного пользования и реконструкции, а также закрепление за лесозаготовительными предприятиями древесины на корню и лесосечного фонда долгосрочного пользования. Допускаются только рубки ухода и санитарные рубки леса.

11) Запрещение расположения стойбищ и выпаса скота, а также всякое другое использование водоема и земельных участков, лесных угодий в пределах прибрежной полосы шириной не менее 500 м, которое может привести к ухудшению качества или уменьшению количества воды источника водоснабжения.

12) Использование источников водоснабжения в пределах второго пояса ЗСО для купания, туризма, водного спорта и рыбной ловли допускается в установленных местах при условии соблюдения гигиенических требований к охране поверхностных вод, а также гигиенических требований к зонам рекреации водных объектов.

13) В границах второго пояса зоны санитарной охраны запрещается сброс промышленных, сельскохозяйственных, городских и ливневых сточных вод, содержание в которых химических веществ и микроорганизмов превышает установленные санитарными правилами гигиенические нормативы качества воды.

14) Границы второго пояса ЗСО на пересечении дорог, пешеходных троп и пр. обозначаются столбами со специальными знаками.

9. Мероприятия по третьему поясам ЗСО поверхностного источника водоснабжения (раздел 3.3.2 СанПиН

2.1.4.1110-02)

1) Выявление объектов, загрязняющих источники водоснабжения, с разработкой конкретных водоохраных мероприятий, обеспеченных источниками финансирования, подрядными организациями и согласованных с центром государственного санитарно - эпидемиологического надзора.

2) Регулирование отведения территории для нового строительства жилых, промышленных и сельскохозяйственных объектов, а также согласование изменений технологий действующих предприятий, связанных с повышением степени опасности загрязнения сточными водами источника водоснабжения.

3) Недопущение отведения сточных вод в зоне водосбора источника водоснабжения, включая его притоки, не отвечающих гигиеническим требованиям к охране поверхностных вод.

4) Все работы, в том числе добыча песка, гравия, донноуглубительные, в пределах акватории ЗСО допускаются по согласованию с центром государственного санитарно - эпидемиологического надзора лишь при обосновании гидрологическими расчетами отсутствия ухудшения качества воды в створе водозабора.

5) Использование химических методов борьбы с эвтрофикацией водоемов допускается при условии применения препаратов, имеющих положительное санитарно-эпидемиологическое заключение государственной санитарно - эпидемиологической службы Российской Федерации.

6) При наличии судоходства необходимо оборудование судов, дебаркадеров и брандвахт устройствами для сбора фановых и подсланевых вод и твердых отходов; оборудование на пристанях сливных станций и приемников для сбора твердых отходов.

10. Мероприятия по санитарно – защитной полосе водоводов (раздел 3.4 СанПиН 2.1.4.1110-02:

1) В пределах санитарно - защитной полосы водоводов должны отсутствовать источники загрязнения почвы и грунтовых вод.

2) Не допускается прокладка водоводов по территории свалок, полей ассенизации, полей фильтрации, полей орошения, кладбищ, скотомогильников, а также прокладка магистральных водоводов по территории промышленных и сельскохозяйственных предприятий.

Статья 40. Охранные зоны объектов электросетевого хозяйства

1. В охранных зонах объектов электросетевого хозяйства, в целях обеспечения безопасных условий эксплуатации и исключения возможности повреждения линий электропередачи и иных объектов электросетевого хозяйства устанавливаются особые условия использования территорий (частью 2 статьи 89 Земельного кодекса Российской Федерации).

2. Порядок установления охранных зон для отдельных видов объектов и использования соответствующих земельных участков определяется Правительством Российской Федерации.

3. Объекты электросетевого хозяйства - линии электропередачи, трансформаторные и иные подстанции, распределительные пункты и иное, предназначенное для обеспечения электрических связей и осуществления передачи электрической энергии оборудование (статья 3 Федерального закона от 26.03.2003 № 35-ФЗ «Об электроэнергетике»).

4. Постановлением Правительства Российской Федерации от 24.02.2009 № 160 утверждены Правила установления охранных зон объектов электросетевого хозяйства и особых условий использования земельных участков, расположенных в границах таких зон.

5. Охранные зоны устанавливаются:

а) вдоль воздушных линий электропередачи – в виде части поверхности участка земли и воздушного пространства (на высоту, соответствующую высоте опор воздушных линий электропередачи), ограниченной параллельными вертикальными плоскостями, отстоящими по обе стороны линии электропередачи от крайних проводов при не отклоненном их положении на следующем расстоянии:

Проектный номинальный класс напряжения, кВ	Расстояние, м
до 1	2 (для линий с самонесущими или изолированными проводами, проложенных по стенам зданий, конструкциям и т.д., охранный зона определяется в соответствии с установленными нормативными правовыми актами минимальными допустимыми расстояниями от таких линий)
1 - 20	10 (5 - для линий с самонесущими или изолированными проводами, размещенных в границах населенных пунктов)
35	15
110	20
150, 220	25
300, 500, +/-400	30
750, +/-750	40
1150	55

б) вдоль подземных кабельных линий электропередачи - в виде части поверхности участка земли, расположенного под ней участка недр (на глубину, соответствующую глубине прокладки кабельных линий электропередачи), ограниченной параллельными вертикальными плоскостями, отстоящими по обе стороны линии электропередачи от крайних кабелей на расстоянии 1 метра (при прохождении кабельных линий напряжением до 1 киловольт в городах под тротуарами - на 0,6 метра в сторону зданий и сооружений и на 1 метр в сторону проезжей части улицы);

в) вдоль подводных кабельных линий электропередачи - в виде водного пространства от водной поверхности до дна, ограниченного вертикальными плоскостями, отстоящими по обе стороны линии от крайних кабелей на расстоянии 100 метров;

г) вдоль переходов воздушных линий электропередачи через водоемы (реки, каналы, озера и др.) - в виде воздушного пространства над водной поверхностью водоемов (на высоту, соответствующую высоте опор воздушных линий электропередачи), ограниченного вертикальными плоскостями, отстоящими по обе стороны линии электропередачи от крайних проводов при неотклоненном их положении для судоходных водоемов на расстоянии 100 метров, для несудоходных водоемов - на расстоянии, предусмотренном для установления охранных зон вдоль воздушных линий электропередачи;

д) вокруг подстанций - в виде части поверхности участка земли и воздушного пространства (на высоту, соответствующую высоте наивысшей точки подстанции), ограниченной вертикальными плоскостями, отстоящими от всех сторон ограждения подстанции по периметру на расстоянии, указанном в подпункте «а», применительно к высшему классу напряжения подстанции.

6. В охранных зонах запрещается осуществлять любые действия, которые могут нарушить безопасную работу объектов электросетевого хозяйства, в том числе привести к их повреждению или уничтожению, и (или) повлечь причинение вреда

жизни, здоровью граждан и имуществу физических или юридических лиц, а также повлечь нанесение экологического ущерба и возникновение пожаров, в том числе:

а) набрасывать на провода и опоры воздушных линий электропередачи посторонние предметы, а также подниматься на опоры воздушных линий электропередачи;

б) размещать любые объекты и предметы (материалы) в пределах созданных в соответствии с требованиями нормативно-технических документов проходов и подъездов для доступа к объектам электросетевого хозяйства, а также проводить любые работы и возводить сооружения, которые могут препятствовать доступу к объектам электросетевого хозяйства, без создания необходимых для такого доступа проходов и подъездов;

в) находиться в пределах огороженной территории и помещениях распределительных устройств и подстанций, открывать двери и люки распределительных устройств и подстанций, производить переключения и подключения в электрических сетях (указанное требование не распространяется на работников, занятых выполнением разрешенных в установленном порядке работ), разводить огонь в пределах охранных зон вводных и распределительных устройств, подстанций, воздушных линий электропередачи, а также в охранных зонах кабельных линий электропередачи;

г) размещать свалки;

д) производить работы ударными механизмами, сбрасывать тяжести массой свыше 5 тонн, производить сброс и слив едких и коррозионных веществ и горюче-смазочных материалов (в охранных зонах подземных кабельных линий электропередачи).

7. В охранных зонах, установленных для объектов электросетевого хозяйства напряжением свыше 1000 вольт, помимо действий, предусмотренных частью 6 настоящей статьи, запрещается:

а) складировать или размещать хранилища любых, в том числе горюче-смазочных, материалов;

б) размещать детские и спортивные площадки, стадионы, рынки, торговые точки, полевые станы, загоны для скота, гаражи и стоянки всех видов машин и механизмов, за исключением гаражей-стоянок автомобилей, принадлежащих физическим лицам, проводить любые мероприятия, связанные с большим скоплением людей, не занятых выполнением разрешенных в установленном порядке работ (в охранных зонах воздушных линий электропередачи);

в) использовать (запускать) любые летательные аппараты, в том числе воздушных змеев, спортивные модели летательных аппаратов (в охранных зонах воздушных линий электропередачи);

г) бросать якоря с судов и осуществлять их проход с отданными якорями, цепями, лотами, волокушами и тралами (в охранных зонах подводных кабельных линий электропередачи);

д) осуществлять проход судов с поднятыми стрелами кранов и других механизмов

(в охранных зонах воздушных линий электропередачи).

8. В пределах охранных зон без письменного решения о согласовании сетевых организаций юридическим и физическим лицам запрещаются:

а) строительство, капитальный ремонт, реконструкция или снос зданий и сооружений;

б) горные, взрывные, мелиоративные работы, в том числе связанные с временным затоплением земель;

в) посадка и вырубка деревьев и кустарников;

г) дноуглубительные, землечерпальные и погрузочно-разгрузочные работы, добыча рыбы, других водных животных и растений придонными орудиями лова, устройство водоемов, колка и заготовка льда (в охранных зонах подводных кабельных линий электропередачи);

д) проход судов, у которых расстояние по вертикали от верхнего крайнего габарита с грузом или без груза до нижней точки провеса проводов переходов воздушных линий электропередачи через водоемы менее минимально допустимого расстояния, в том числе с учетом максимального уровня подъема воды при паводке;

е) проезд машин и механизмов, имеющих общую высоту с грузом или без груза от поверхности дороги более 4,5 метра (в охранных зонах воздушных линий электропередачи);

ж) земляные работы на глубине более 0,3 метра (на вспахиваемых землях на глубине более 0,45 метра), а также планировка грунта (в охранных зонах подземных кабельных линий электропередачи);

з) полив сельскохозяйственных культур в случае, если высота струи воды может составить свыше 3 метров (в охранных зонах воздушных линий электропередачи);

и) полевые сельскохозяйственные работы с применением сельскохозяйственных машин и оборудования высотой более 4 метров (в охранных зонах воздушных линий электропередачи) или полевые сельскохозяйственные работы, связанные с вспашкой земли (в охранных зонах кабельных линий электропередачи).

9. В охранных зонах, установленных для объектов электросетевого хозяйства напряжением до 1000 вольт, помимо действий, предусмотренных пунктом 6 настоящей статьи, без письменного решения о согласовании сетевых организаций запрещается:

а) размещать детские и спортивные площадки, стадионы, рынки, торговые точки, полевые станы, загоны для скота, гаражи и стоянки всех видов машин и механизмов (в охранных зонах воздушных линий электропередачи);

б) складировать или размещать хранилища любых, в том числе горюче-смазочных, материалов;

в) устраивать причалы для стоянки судов, барж и плавучих кранов, бросать якоря с судов и осуществлять их проход с отданными якорями, цепями, лотами, волокушами и тралами (в охранных зонах подводных кабельных линий электропередачи).

Статья 41. Охранные зоны газораспределительной сети

1. Охранная зона объектов системы газоснабжения – территория с особыми условиями использования, которая устанавливается в порядке, определенном Правительством Российской Федерации, вдоль трассы газопроводов и вокруг других объектов данной системы газоснабжения в целях обеспечения нормальных условий эксплуатации таких объектов и исключения возможности их повреждения (статья 2 Федерального закона от 31.03.1999 № 69-ФЗ «О газоснабжении в Российской Федерации»).

2. Ограничения использования земельных участков и объектов капитального строительства на территории охранных зон определяются на основании Правил охраны газораспределительных сетей, утвержденных постановлением Правительства Российской Федерации от 20.11.2000 № 878 (далее – Правила № 878).

3. Для газораспределительных сетей устанавливаются следующие охранные зоны:

- вдоль трасс наружных газопроводов - в виде территории, ограниченной условными линиями, проходящими на расстоянии 2 метров с каждой стороны газопровода;

- вдоль трасс подземных газопроводов из полиэтиленовых труб при использовании медного провода для обозначения трассы газопровода - в виде территории, ограниченной условными линиями, проходящими на расстоянии 3 метров от газопровода со стороны провода и 2 метров - с противоположной стороны;

- вдоль трасс наружных газопроводов на вечномерзлых грунтах независимо от материала труб - в виде территории, ограниченной условными линиями, проходящими на расстоянии 10 метров с каждой стороны газопровода;

- вокруг отдельно стоящих газорегуляторных пунктов - в виде территории, ограниченной замкнутой линией, проведенной на расстоянии 10 метров от границ этих объектов. Для газорегуляторных пунктов, пристроенных к зданиям, охранная зона не регламентируется;
 - вдоль подводных переходов газопроводов через судоходные и сплавные реки, озера, водохранилища, каналы - в виде участка водного пространства от водной поверхности до дна, заключенного между параллельными плоскостями, отстоящими на 100 м с каждой стороны газопровода;
 - вдоль трасс межпоселковых газопроводов, проходящих по лесам и древесно-кустарниковой растительности, - в виде просек шириной 6 метров, по 3 метра с каждой стороны газопровода. Для надземных участков газопроводов расстояние от деревьев до трубопровода должно быть не менее высоты деревьев в течение всего срока эксплуатации газопровода.
- Отсчет расстояний при определении охранных зон газопроводов производится от оси газопровода - для однопроводных газопроводов и от осей крайних ниток газопровода
- для многониточных.
- 4. Обязанности собственников, владельцев и пользователей земельных участков, расположенных в охранных зонах газораспределительных сетей:**
- обязанность соблюдать требования Правил № 878 охраны газораспределительных сетей (п. 2);
 - проведение любых работ в охранных зонах газораспределительных сетей при строгом выполнении требований по сохранности вскрываемых сетей и других инженерных коммуникаций, а также по осуществлению безопасного проезда специального автотранспорта и прохода пешеходов (п. 6);
 - на земельные участки, входящие в охранные зоны газораспределительных сетей, в целях предупреждения их повреждения или нарушения условий их нормальной эксплуатации налагаются ограничения (обременения), которыми **запрещается** (п. 14):
 - а) строить объекты жилищно-гражданского и производственного назначения;
 - б) сносить и реконструировать мосты, коллекторы, автомобильные и железные дороги с расположенными на них газораспределительными сетями без предварительного выноса этих газопроводов по согласованию с эксплуатационными организациями;
 - в) разрушать берегоукрепительные сооружения, водопропускные устройства, земляные и иные сооружения, предохраняющие газораспределительные сети от разрушений;
 - г) перемещать, повреждать, засыпать и уничтожать опознавательные знаки, контрольно-измерительные пункты и другие устройства газораспределительных сетей;
 - д) устраивать свалки и склады, разливать растворы кислот, солей, щелочей и других химически активных веществ;
 - е) огораживать и перегораживать охранные зоны, препятствовать доступу персонала эксплуатационных организаций к газораспределительным сетям, проведению обслуживания и устранению повреждений газораспределительных сетей;
 - ж) разводить огонь и размещать источники огня;
 - з) рыть погреба, копать и обрабатывать почву сельскохозяйственными и мелиоративными орудиями и механизмами на глубину более 0,3 метра;
 - и) открывать калитки и двери газорегуляторных пунктов, станций катодной и дренажной защиты, люки подземных колодцев, включать или отключать электроснабжение средств связи, освещения и систем телемеханики;
 - к) набрасывать, приставлять и привязывать к опорам и надземным газопроводам, ограждениям и зданиям газораспределительных сетей посторонние предметы, лестницы, влезать на них;
 - л) самовольно подключаться к газораспределительным сетям;
 - лесохозяйственные, сельскохозяйственные и другие работы, не подпадающие под ограничения, указанные в пункте 14 Правил № 878, и не связанные с нарушением земельного горизонта и обработкой почвы на глубину более 0,3 метра, производятся собственниками, владельцами или пользователями земельных участков в охранных зонах газораспределительной сети при условии предварительного письменного уведомления эксплуатационной организации не менее чем за 3 рабочих дня до начала работ (п. 15);
 - хозяйственная деятельность в охранных зонах газораспределительных сетей, не предусмотренная пунктами 14 и 15 Правил № 878, при которой производится нарушение поверхности земельного участка и обработка почвы на глубину более 0,3 метра, осуществляется на основании письменного разрешения эксплуатационной организации газораспределительных сетей (п. 16);
 - указанные в пунктах 14, 15 и 16 Правил № 878 ограничения (обременения) подлежат государственной регистрации в соответствии с законодательством Российской Федерации о государственной регистрации прав на недвижимое имущество и сделок с ним (п. 21);
 - лица, имеющие намерение производить работы в охранной зоне газораспределительной сети, обязаны не менее чем за 3 рабочих дня до начала работ пригласить представителя эксплуатационной организации газораспределительной сети на место производства работ (п. 23);
 - в случае повреждения газораспределительной сети или обнаружения утечки газа при выполнении работ в охранной зоне технические средства должны быть остановлены, двигатели заглушены, а персонал отведен от места проведения работ и расположен по возможности с наветренной стороны. О происшествии немедленно извещается аварийно-диспетчерская служба эксплуатационной организации газораспределительной сети, а также в установленном порядке орган исполнительной власти субъекта Российской Федерации и (или) орган местного самоуправления. При обнаружении на месте производства работ подземных коммуникаций и сооружений, не указанных в технической документации, работы должны быть немедленно остановлены и приняты меры по обеспечению сохранности обнаруженных подземных коммуникаций и сооружений, установлению их принадлежности и вызову представителя соответствующей эксплуатационной организации газораспределительной сети (п. 24);
 - юридические и физические лица, ведущие хозяйственную деятельность на земельных участках, расположенных в охранной зоне газораспределительной сети, обязаны принимать все зависящие от них меры, способствующие сохранности сети, и не препятствовать доступу технического персонала эксплуатационной организации к газораспределительной сети (п. 46);
 - юридические лица, виновные в нарушении требований указанных Правил № 878, а также функционирования газораспределительных сетей, привлекаются к ответственности в порядке, установленном законодательством Российской Федерации (п. 49).

Статья 42. Охранные зоны магистрального трубопровода (за исключением водоводов)

1. Охранная зона объектов магистральных трубопроводов устанавливается в целях обеспечения сохранности, создания нормальных условий эксплуатации и предотвращения несчастных случаев на магистральных трубопроводах (далее трубопроводах), транспортирующих природный газ.
2. Охранные зоны магистральных нефтепроводов, магистральных нефтепродуктопроводов, магистральных

конденсатопроводов и магистральных газопроводов проектируются в соответствии с Правилами охраны магистральных трубопроводов, утвержденными заместителем Министра топлива и энергетики России 29.04.1992, постановлением Федерального горного и промышленного надзора России от 22.04.1992 № 9.

3. Для исключения возможности повреждения трубопроводов (при любом виде их прокладки) устанавливаются охранные зоны (п. 4.1 Правил № 9):

- вдоль трасс трубопроводов, транспортирующих нефть, природный газ, нефтепродукты, нефтяной и искусственный углеводородные газы, - в виде участка земли, ограниченного условными линиями, проходящими в 25 метрах от оси трубопровода с каждой стороны;

- вдоль трасс трубопроводов, транспортирующих сжиженные углеводородные газы, нестабильные бензин и конденсат, - в виде участка земли, ограниченного условными линиями, проходящими в 100 метрах от оси трубопровода с каждой стороны;

- вдоль трасс многониточных трубопроводов - в виде участка земли, ограниченного условными линиями, проходящими на указанных выше расстояниях от осей крайних трубопроводов;

- вдоль подводных переходов - в виде участка водного пространства от водной поверхности до дна, заключенного между параллельными плоскостями, отстоящими от осей крайних ниток переходов на 100 метров с каждой стороны;

- вокруг емкостей для хранения и разгазирования конденсата, земляных амбаров для аварийного выпуска продукции - в виде участка земли, ограниченного замкнутой линией, отстоящей от границ территорий указанных объектов на 50 метров во все стороны;

- вокруг технологических установок подготовки продукции к транспорту, головных и промежуточных перекачивающих и наливных насосных станций, резервуарных парков, компрессорных и газораспределительных станций, узлов измерения продукции, наливных и сливных эстакад, станций подземного хранения газа, пунктов подогрева нефти, нефтепродуктов - в виде участка земли, ограниченного замкнутой линией, отстоящей от границ территорий указанных объектов на 100 метров во все стороны.

4. В охранных зонах трубопроводов запрещается производить всякого рода действия, могущие нарушить нормальную эксплуатацию трубопроводов либо привести к их повреждению, в частности (п. 4.3 Правил № 9):

а) перемещать, засыпать и ломать опознавательные и сигнальные знаки, контрольно

- измерительные пункты;

б) открывать люки, калитки и двери необслуживаемых усилительных пунктов кабельной связи, ограждений узлов линейной арматуры, станций катодной и дренажной защиты, линейных и смотровых колодцев и других линейных устройств, открывать и закрывать краны и задвижки, отключать или включать средства связи, энергоснабжения и телемеханики трубопроводов;

в) устраивать всякого рода свалки, выливать растворы кислот, солей и щелочей;

г) разрушать берегоукрепительные сооружения, водопропускные устройства, земляные и иные сооружения (устройства), предохраняющие трубопроводы от разрушения, а прилегающую территорию и окружающую местность - от аварийного разлива транспортируемой продукции;

д) бросать якоря, проходить с отданными якорями, цепями, лотами, волокушами и тралами, производить дноуглубительные и землечерпальные работы;

е) разводить огонь и размещать какие-либо открытые или закрытые источники огня.

5. В охранных зонах трубопроводов без письменного разрешения предприятий трубопроводного транспорта запрещается (п. 4.4 Правил № 9):

а) возводить любые постройки и сооружения;

б) высаживать деревья и кустарники всех видов, складировать корма, удобрения, материалы, сено и солому, располагать коновязи, содержать скот, выделять рыбопромысловые участки, производить добычу рыбы, а также водных животных и растений, устраивать водопои, производить колку и заготовку льда;

в) сооружать проезды и переезды через трассы трубопроводов, устраивать стоянки автомобильного транспорта, тракторов и механизмов, размещать сады и огороды;

г) производить мелиоративные земляные работы, сооружать оросительные и осушительные системы;

д) производить всякого рода открытые и подземные, горные, строительные, монтажные и взрывные работы, планировку грунта.

Письменное разрешение на производство взрывных работ в охранных зонах трубопроводов выдается только после представления предприятием, производящим эти работы, соответствующих материалов, предусмотренных действующими Едиными правилами безопасности при взрывных работах;

е) производить геологосъемочные, геолого - разведочные, поисковые, геодезические и другие изыскательские работы, связанные с устройством скважин, шурфов и взятием проб грунта (кроме почвенных образцов).

Предприятия и организации, получившие письменное разрешение на ведение в охранных зонах трубопроводов работ, обязаны выполнять их с соблюдением условий, обеспечивающих сохранность трубопроводов и опознавательных знаков, и несут ответственность за повреждение последних.

6. Предприятиям трубопроводного транспорта разрешается (п. 4.5 Правил № 9):

а) подъезд в соответствии со схемой проездов, согласованной с землепользователем, автомобильного транспорта и других средств к трубопроводу и его объектам для обслуживания и проведения ремонтных работ.

В аварийных ситуациях разрешается подъезд к трубопроводу и сооружениям на нем по маршруту, обеспечивающему доставку техники и материалов для устранения аварий с последующим оформлением и оплатой нанесенных убытков землевладельцам.

Если трубопроводы проходят по территории запретных зон и специальных объектов, то соответствующие организации должны выдавать работникам, обслуживающим эти трубопроводы, пропуска для проведения осмотров и ремонтных работ в любое время суток;

б) устройство в пределах охранной зоны шурфов для проверки качества изоляции трубопроводов и состояния средств их электрохимической защиты от коррозии и производство других земляных работ, необходимых для обеспечения нормальной эксплуатации трубопроводов, с предварительным (не менее чем за 5 суток до начала работ) уведомлением об этом землепользователя;

в) вырубка деревьев при авариях на трубопроводах, проходящих через лесные угодья, с последующим оформлением в установленном порядке лесорубочных билетов и с очисткой мест от порубочных остатков.

В случае необходимости предприятия трубопроводного транспорта могут осуществлять в процессе текущего содержания трубопроводов рубку леса в их охранных зонах с оформлением лесорубочных билетов на общих основаниях. Полученная при этом древесина используется указанными предприятиями.

7. Любые работы и действия, производимые в охранных зонах магистральных трубопроводов, кроме ремонтно-восстановительных и сельскохозяйственных работ, могут выполняться только по получении разрешения на производство работ в охранной зоне магистрального трубопровода.

Указанное разрешение может быть выдано только при условии наличия у производителя работ проектной и исполнительной документации, на которой нанесены действующие трубопроводы.

Статья 43. Зоны охраны объектов культурного наследия

1. На территории МО «Котлас» расположен один объект культурного наследия «Народный дом» по адресу город Котлас, улица Виноградова, дом 22, правообладателем которого является муниципальное учреждение культуры «Котласский краеведческий музей». На данный объект культурного наследия оформлен паспорт и охранное обязательство правообладателя.
2. Зоны охраны объекта культурного наследия на территории МО «Котлас» не установлены.
3. Ограничения использования земельных участков и объектов капитального строительства на территории зон охраны объектов культурного наследия (памятников истории и культуры) Российской Федерации определяются в соответствии с Федеральным законом от 25.06.2002 № 73-ФЗ «Об объектах культурного наследия (памятниках истории и культуры) народов Российской Федерации» проектом зон охраны объектов культурного наследия.

Статья 44. Полоса воздушных подходов

1. Ограничения использования земельных участков и объектов капитального строительства в границах полосы воздушного подхода к аэродрому установлены постановления Правительства Российской Федерации от 11.03.2010 № 138 «Об утверждении Федеральных правил использования воздушного пространства Российской Федерации» (далее – постановление № 138).
2. На аэродроме устанавливается полоса воздушных подходов (воздушное пространство в установленных границах), примыкающая к торцу взлетно-посадочной полосы и расположенная в направлении ее оси, в которой воздушные суда производят набор высоты после взлета и снижение при заходе на посадку. Границы полос воздушных подходов устанавливаются в порядке, определенном Министерством транспорта Российской Федерации, Министерством обороны Российской Федерации, Министерством промышленности и торговли Российской Федерации соответственно для гражданской, государственной и экспериментальной авиации (п. 23 постановления № 138).
3. В границах проекции полос воздушных подходов на земную или водную поверхность запрещается:
 - производство салютов и фейерверков (п. 56 постановления № 138);
 - применение лазеров и изделий на основе лазеров в направлении осуществляющих руление, взлет, посадку и полет воздушных судов (п. 56.1 постановления № 138);
 - размещать в полосах воздушных подходов на удалении до 30 км, а вне полос воздушных подходов - до 15 км от контрольной точки аэродрома объекты выбросов (размещения) отходов, животноводческие фермы, скотобойни и другие объекты, способствующие привлечению и массовому скоплению птиц (п. 59 постановления № 138).

Статья 45. Санитарно-защитные зоны, санитарный разрыв

1. В целях обеспечения безопасности населения вокруг объектов и производств, являющихся источниками воздействия на среду обитания и здоровье человека, устанавливается специальная территория с особым режимом использования – санитарно-защитная зона.
2. Организация санитарно-защитных зон для предприятий и объектов, в том числе установление ограничений использования земельных участков и объектов капитального строительства, осуществляется в соответствии с требованиями СанПиН 2.2.1./2.1.1.1200-03 «Санитарно-защитные зоны и санитарная классификация предприятий, сооружений и иных объектов» (далее - СанПиН 2.2.1./2.1.1.1200-03).
3. Размер санитарно-защитной зоны и рекомендуемые минимальные разрывы устанавливаются в соответствии с главой VII и приложениями 1 - 6 к СанПиН 2.2.1./2.1.1.1200-03.
4. Согласно пункту 8.6 СП 42.13330.2016 минимальную площадь озеленения санитарно-защитных зон следует принимать в зависимости от ширины зоны:
 - до 300 м - 60 процентов;
 - свыше 300 до 1000 м - 50 процентов;
 - свыше 1000 до 3000 м - 40 процентов;
 - свыше 3000 м - 20 процентов.
 В санитарно-защитных зонах со стороны жилых и общественно-деловых зон необходимо предусматривать полосу древесно-кустарниковых насаждений шириной не менее 50 м, а при ширине зоны до 100 м - не менее 20 м.
5. В санитарно-защитной зоне не допускается размещать: жилую застройку, включая отдельные жилые дома, ландшафтно-рекреационные зоны, зоны отдыха, территории курортов, санаториев и домов отдыха, территории садоводческих товариществ и коттеджной застройки, коллективных или индивидуальных дачных и садово-огородных участков, а также другие территории с нормируемыми показателями качества среды обитания; спортивные сооружения, детские площадки, образовательные и детские учреждения, лечебно-профилактические и оздоровительные учреждения общего пользования.
6. В санитарно-защитной зоне и на территории объектов других отраслей промышленности не допускается размещать объекты по производству лекарственных веществ, лекарственных средств и (или) лекарственных форм, склады сырья и полупродуктов для фармацевтических предприятий; объекты пищевых отраслей промышленности, оптовые склады продовольственного сырья и пищевых продуктов, комплексы водопроводных сооружений для подготовки и хранения питьевой воды, которые могут повлиять на качество продукции.
7. Допускается размещать в границах санитарно-защитной зоны промышленного объекта или производства: нежилые помещения для дежурного аварийного персонала, помещения для пребывания работающих по вахтовому методу (не более двух недель), здания управления, конструкторские бюро, здания административного назначения, научно-исследовательские лаборатории, поликлиники, спортивно-оздоровительные сооружения закрытого типа, бани, прачечные, объекты торговли и общественного питания, мотели, гостиницы, гаражи, площадки и сооружения для хранения общественного и индивидуального транспорта, пожарные депо, местные и транзитные коммуналки, ЛЭП, электроподстанции, нефте- и газопроводы, артезианские скважины для технического водоснабжения, водоохлаждающие сооружения для подготовки технической воды, канализационные насосные станции, сооружения оборотного водоснабжения, автозаправочные станции, станции технического обслуживания автомобилей.
8. В санитарно-защитной зоне объектов пищевых отраслей промышленности, оптовых складов продовольственного сырья и пищевой продукции, производства лекарственных веществ, лекарственных средств и (или) лекарственных форм, складов сырья и полупродуктов для фармацевтических предприятий допускается размещение новых профильных, однотипных объектов, при исключении взаимного негативного воздействия на продукцию, среду обитания и здоровье человека.
9. Организации, промышленные объекты и производства, группы промышленных объектов и сооружения, являющиеся источниками воздействия на среду обитания и здоровье человека, необходимо отделять санитарно-защитными зонами от территории

жилой застройки, ландшафтно-рекреационных зон, зон отдыха, территорий курортов, санаториев, домов отдыха, стационарных медицинских организаций, территорий садоводческих товариществ и коттеджной застройки, коллективных или индивидуальных дачных и садово-огородных участков.

10. Для автомагистралей, линий железнодорожного транспорта, метрополитена, гаражей и автостоянок, а также вдоль стандартных маршрутов полета в зоне взлета и посадки воздушных судов устанавливается расстояние от источника химического, биологического и/или физического воздействия, уменьшающее эти воздействия до значений гигиенических нормативов (далее - санитарный разрыв). Величина разрыва устанавливается в каждом конкретном случае на основании расчетов рассеивания загрязнения атмосферного воздуха и физических факторов (шума, вибрации, электромагнитных полей и др.) с последующим проведением натурных исследований и измерений.

11. Для магистральных трубопроводов углеводородного сырья, компрессорных установок создаются санитарные разрывы (санитарные полосы отчуждения). Рекомендуемые минимальные размеры санитарных разрывов приведены в приложениях 1 - 6 к СанПиН 2.2.1/2.1.1.1200-03.

12. Размер санитарно-защитной зоны для аэропортов, аэродромов устанавливается в каждом конкретном случае на основании расчетов рассеивания загрязнения атмосферного воздуха и физического воздействия на атмосферный воздух (шум, вибрация, ЭМП и др.), а также на основании результатов натурных исследований и измерений и оценки риска для здоровья населения.

13. На территориях санитарно-защитных зон кладбищ, крематориев, зданий и сооружений похоронного назначения не разрешается строительство зданий и сооружений, не связанных с обслуживанием указанных объектов, за исключением культовых и обрядовых объектов. Положения частей 4-7 настоящей статьи применяются с учётом требований, установленных настоящей частью.

Статья 46. Запретные зоны

1. В целях обеспечения обороны страны и безопасности государства, защиты населения, бесперебойного функционирования объектов в области обороны страны и безопасности государства могут устанавливаться запретные и иные зоны с особыми условиями использования земель (пункт 7 статьи 93 Земельного кодекса Российской Федерации).

2. Порядок установления указанных зон и использования в их границах земельных участков определяется Постановлением Правительства Российской Федерации от 05.05.2014 № 405 «Об установлении запретных и иных зон с особыми условиями использования земель для обеспечения функционирования военных объектов Вооруженных Сил Российской Федерации, других войск, воинских формирований и органов, выполняющих задачи в области обороны страны» (вместе с «Положением об установлении запретных и иных зон с особыми условиями использования земель для обеспечения функционирования военных объектов Вооруженных Сил Российской Федерации, других войск, воинских формирований и органов, выполняющих задачи в области обороны страны»).

3. В границах запретной зоны могут (при необходимости) устанавливаться зоны охраняемых военных объектов и охранные зоны военных объектов.

4. Для военных объектов, расположенных в границах населенных пунктов, запретная зона устанавливается по внешнему ограждению территории военного объекта или, если такое ограждение отсутствует, по его внешнему периметру.

5. На территории охранной зоны военного объекта без специального разрешения федерального органа исполнительной власти (федерального государственного органа), в ведении которого находится военный объект, запрещается:

а) проживание и (или) нахождение физических лиц;

б) осуществление хозяйственной и иной деятельности в соответствии с Положением указанным в части 2 настоящей статьи;

в) размещение объектов производственного, социально-бытового и иного назначения, устройство туристических лагерей и зон отдыха, размещение и оборудование стоянок автотранспорта, разведение открытого огня (костров), стрельба из любых видов оружия, использование взрывных устройств и пиротехнических средств, проведение земляных, строительных, мелиоративных, хозяйственных и иных работ, за исключением противопожарных и других мероприятий по обеспечению безопасности военного объекта, в том числе фитосанитарных мероприятий, любыми лицами, за исключением лиц, обеспечивающих функционирование военного объекта или использующих его.

6. На территории зоны охраняемого военного объекта строительство объектов капитального строительства, ввод в эксплуатацию оборудования, создающего искусственные, в том числе индустриальные, радиопомехи, а также размещение и эксплуатация стационарного или переносного приемно-передающего оборудования с мощностью передатчиков более 5 Вт осуществляются исключительно по согласованию с федеральным органом исполнительной власти, в ведении которого находится военный объект. При этом параметры электромагнитной совместимости оборудования, создающего радиопомехи военному объекту, определяются по внешней границе зоны охраняемого военного объекта.

На территории зоны охраняемого военного объекта не допускается ликвидация дорог и переправ, а также осушение и отведение русел рек.

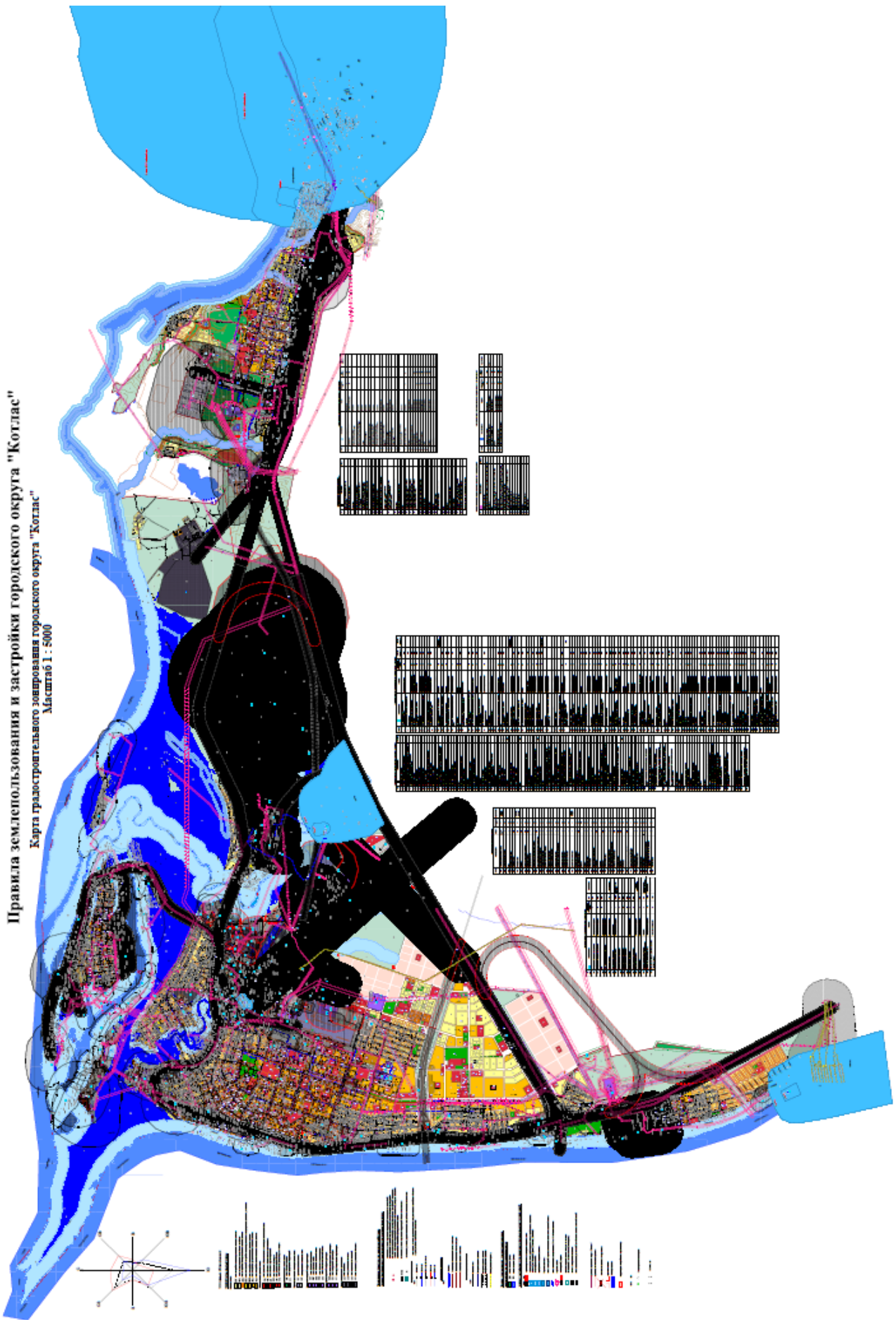
7. На территории запретной зоны запрещается строительство объектов капитального строительства производственного, социально-бытового и иного назначения, а также проведение ландшафтно-реабилитационных, рекреационных и иных работ, создающих угрозу безопасности военного объекта и сохранности находящегося на нем имущества.

В пределах запретной зоны не допускается устройство стрельбищ и тиров, стрельба из всех видов оружия, а также использование взрывных устройств и пиротехнических средств.

Использование расположенных в границах запретной зоны водных объектов и воздушного пространства над ней регулируется нормами водного и воздушного законодательства Российской Федерации.

Правила землепользования и застройки городского округа "Котлас"

Карта градостроительного зонирования городского округа "Котлас"
Масштаб 1 : 5000





**АДМИНИСТРАЦИЯ
МУНИЦИПАЛЬНОГО ОБРАЗОВАНИЯ
«КОТЛАС»**

ПОСТАНОВЛЕНИЕ
от 19 июня 2018 г. № 1262
г. КОТЛАС

О муниципальном конкурсе проектов социально ориентированных некоммерческих организаций

С целью поддержки гражданских инициатив социально ориентированных некоммерческих организаций, направленных на улучшение качества жизни населения МО «Котлас», в соответствии со статьей 31.1. Федерального закона от 12 января 1996 года № 7-ФЗ «О некоммерческих организациях», руководствуясь статьями 34 и 37 Устава МО «Котлас», администрация МО «Котлас» **п о с т а н о в л я е т:**

1. Объявить муниципальный конкурс проектов социально ориентированных некоммерческих организаций.
2. Установить сроки проведения муниципального конкурса проектов социально ориентированных некоммерческих организаций:
 - с 19 по 25 июля 2018 года - приём заявок на участие в конкурсе проектов;
 - с 26 июля по 01 августа 2018 года - определение победителей конкурса проектов.
3. Утвердить Положение о муниципальном конкурсе проектов социально ориентированных некоммерческих организаций согласно приложению к настоящему постановлению.
4. Настоящее постановление подлежит официальному опубликованию в периодическом печатном издании – газете «Новый Котлас» и размещению на официальном сайте администрации МО «Котлас» в информационно-телекоммуникационной сети «Интернет».
5. Контроль за выполнением настоящего постановления возложить на руководителя Аппарата администрации МО «Котлас» Михайлову Ю.В.

Глава МО «Котлас» А.В. Бральнин

УТВЕРЖДЕНО
постановлением администрации МО «Котлас»
от 19 июня 2018 г. № 1262

ПОЛОЖЕНИЕ

о муниципальном конкурсе проектов социально ориентированных некоммерческих организаций

1. Общие положения

1.1. Настоящее Положение разработано в целях реализации мероприятий муниципальной программы муниципального образования «Котлас» «Развитие гражданского общества и поддержка социально-ориентированных НКО МО «Котлас» на 2014-2020 годы», утвержденной постановлением администрации МО «Котлас» от 22 октября 2013 года № 3290 (далее - Программа).

1.2. Настоящее Положение устанавливает порядок и условия проведения муниципального конкурса проектов социально ориентированных некоммерческих организаций в рамках осуществления их уставной деятельности, соответствующей статье 31.1. Федерального закона от 12 января 1996 года № 7-ФЗ «О некоммерческих организациях».

1.3. В настоящем Положении используются следующие основные понятия:

- «конкурс» – открытый публичный конкурс, проводимый на условиях настоящего Положения, победителям которого предоставляется грант в форме субсидии (далее – субсидия) за счет средств бюджета МО «Котлас» на цели, определённые настоящим Положением;
- «проект» – комплекс взаимосвязанных мероприятий, направленных на решение конкретных задач, соответствующих учредительным документам социально ориентированной некоммерческой организации (далее – социально ориентированная НКО);
- «уполномоченный орган» – Отдел внешних и общественных связей Аппарата администрации МО «Котлас», который отвечает за организацию и проведение конкурса.

2. Порядок проведения конкурса

2.1. Проведение конкурса осуществляет администрация муниципального образования «Котлас».

2.2. Уполномоченный орган:

- 1) обеспечивает работу конкурсной комиссии;
- 2) организует распространение информации о проведении конкурса, в том числе через средства массовой информации и информационно-телекоммуникационную сеть «Интернет»;
- 3) организует консультирование по вопросам подготовки заявок на участие в конкурсе;
- 4) организует прием, регистрацию заявок на участие в конкурсе;
- 5) рассматривает заявки на участие в конкурсе;
- 6) обеспечивает сохранность поданных заявок на участие в конкурсе;
- 7) на основании решения конкурсной комиссии готовит проект постановления администрации МО «Котлас» со списком победителей конкурса и указанием размеров предоставленных им субсидий;
- 8) организует оценку результативности и эффективности использования предоставленных субсидий.

2.3. Социально ориентированная НКО представляет в уполномоченный орган в срок с 19 по 25 июля 2018 года следующие документы:

- заявку на участие в конкурсе в соответствии с приложением № 1 к настоящему Положению (каждым участником конкурса подается не более одной заявки на участие в конкурсе);
- документы, прилагаемые к заявке на участие в конкурсе:
 - проект, в котором указывается доля собственных средств СО НКО, которая не может быть менее 15% (Пятнадцати процентов) общей суммы расходов на реализацию проекта (с приложением сметы расходов по проекту и календарного плана реализации проекта);
 - копии учредительных документов, вместе со всеми изменениями и дополнениями к ним (заверенные подписью руководителя и печатью организации);
 - копия отчетности, представленной заявителем в Министерство юстиции Российской Федерации (его территориальный орган) за предыдущий отчетный год;

документы, подтверждающие обязательства заявителя (или его партнеров) обеспечить финансирование целевых расходов на реализацию проекта в виде поступлений на реализацию проекта из внебюджетных источников, включая денежные средства, иное имущество (по его стоимостной оценке), имущественные права (по их стоимостной оценке), безвозмездно выполняемые работы и оказываемые услуги, труд добровольцев (по его стоимостной оценке исходя из среднего часового тарифа);

согласие на обработку персональных данных в отношении руководителя организации, главного бухгалтера и руководителя проекта (по типовой форме согласно Приложению № 6 к постановлению администрации МО «Котлас» от 10 мая 2017 г. №978).

Копии документов, являющихся приложениями к заявке на участие в конкурсе, должны быть подписаны руководителем соответствующей СО НКО, направляющей документы для участия в конкурсе, и заверены печатью (при наличии).

2.4. Кроме документов, указанных в подпункте 2.3. настоящего Положения, социально ориентированная НКО может представить:

- дополнительные документы и материалы о своей деятельности, в том числе информацию о ранее реализованных проектах;
- справки об отсутствии задолженности по налоговым и иным обязательным платежам в бюджетную систему Российской Федерации и страховым взносам в государственные внебюджетные фонды, выданные не ранее чем за 30 дней до даты подачи заявления.

Если в указанных справках имеются сведения о наличии задолженности, СО НКО вправе приложить документы о погашении им задолженности.

Уполномоченный орган самостоятельно запрашивает документы, указанные в пункте 2.4. настоящего Положения, если СО НКО не представила их по собственной инициативе.

2.5. В течение срока приема заявок на участие в конкурсе уполномоченный орган организует консультирование по вопросам подготовки заявок на участие в конкурсе.

2.6. Заявка на участие в конкурсе представляется в уполномоченный орган непосредственно или направляется по почте.

Каждая заявка регистрируется уполномоченным органом.

При поступлении в уполномоченный орган заявки на участие в конкурсе, направленной по почте, она также регистрируется.

Заявка на участие в конкурсе, поступившая в уполномоченный орган после окончания срока приема заявок (в том числе по почте), регистрируется, но к участию в конкурсе не допускается, о чем заявителю направляется уведомление.

2.7. Заявитель, подавший заявку на участие в конкурсе, не допускается к участию в нем (не является участником конкурса), если:

- заявитель не соответствует требованиям к участникам конкурса, установленным подпунктом 3.1 настоящего Положения;
- представленная заявителем заявка на участие в конкурсе не соответствует требованиям, установленным настоящим Положением;
- подготовленная заявителем заявка на участие в конкурсе поступила в уполномоченный орган после окончания срока приема заявок на участие в конкурсе (в том числе по почте).

При наличии соответствующих оснований (одного из оснований) для отказа уполномоченным органом заявителю направляется уведомление об отказе в допуске к участию в конкурсе.

2.8. Уполномоченный орган не возмещает заявителям, не допущенным к участию в конкурсе, участникам и победителям конкурса расходов, связанных с подготовкой и подачей заявок на участие в конкурсе и участием в конкурсе.

2.9. Документы, представленные социально ориентированной НКО, рассматриваются конкурсной комиссией. Положение о конкурсной комиссии и её состав утверждаются постановлением администрации МО «Котлас».

Конкурсная комиссия вправе приглашать на свои заседания представителей социально ориентированных НКО, задавать им вопросы и запрашивать у них информацию (в том числе документы), необходимую для оценки заявок на участие в конкурсе.

Заявки на участие в конкурсе, представленные социально ориентированными НКО, рассматриваются конкурсной комиссией в срок по 01 августа 2018 года.

2.10. Протокол заседания конкурсной комиссии со списком победителей конкурса и размерами предоставленных им субсидий передается в уполномоченный орган для подготовки проекта постановления администрации МО «Котлас».

2.11. Постановление администрации МО «Котлас», которым утверждается список победителей с указанием размеров предоставленных им субсидий, размещается на официальном сайте администрации МО «Котлас» в информационно-телекоммуникационной сети «Интернет».

3. Условия проведения конкурса

3.1. Участниками конкурса могут быть некоммерческие организации, зарегистрированные в установленном федеральным законом порядке и осуществляющие свою деятельность на территории МО «Котлас» в соответствии со своими учредительными документами.

3.2. Участниками конкурса не могут быть:

- государственные корпорации;
- государственные компании;
- политические партии;
- государственные учреждения;
- муниципальные учреждения;
- общественные объединения, не являющиеся юридическими лицами;
- специализированные организации.

3.3. Проекты социально ориентированных НКО, указанных в пункте 3.1. настоящего Положения, должны быть направлены на решение задач по одному или нескольким из следующих приоритетных направлений:

а) развитие институтов гражданского общества, добровольческой деятельности, направленной на решение социальных проблем населения МО «Котлас»;

б) благотворительная деятельность, а также деятельность в области содействия благотворительности и добровольчества;

в) социальная поддержка и защита граждан;

г) развитие межнационального сотрудничества, укрепление межнациональных, межэтнических и межконфессиональных отношений, формирующих чувство патриотизма, единства народов, культуры межэтнического общения, сохранение и защита самобытности, родной культуры, языков и традиций представителей народов Российской Федерации, проживающих на территории МО «Котлас».

3.4. Администрация муниципального образования «Котлас» заключает с победителями конкурса договоры в течение 30 календарных дней с момента официального опубликования постановления администрации МО «Котлас», которым утверждены список победителей конкурса и суммы предоставленных им субсидий.

3.5. Если в течение установленного срока договор не заключен по вине получателя субсидии, то он теряет право на ее получение.

3.6. Перечисление субсидий осуществляется в установленном порядке на открытые в кредитных организациях расчетные счета социально ориентированных НКО.

3.7. За счет предоставленных субсидий социально ориентированные НКО вправе осуществлять только расходы, связанные с реализацией проектов, в том числе:

- расходы на оплату труда (не более 50% (Пятидесяти процентов) от суммы субсидии);
- расходы на приобретение товаров, работ, услуг;
- расходы на приобретение имущественных прав, в том числе прав на результаты интеллектуальной деятельности;
- расходы на командировки;
- арендные платежи;

уплату налогов, сборов, страховых взносов и иных обязательных платежей в бюджетную систему Российской Федерации;

возмещение расходов добровольцев;

прочие расходы, непосредственно связанные с осуществлением мероприятий проектов.

За счет предоставленных субсидий социально ориентированным НКО запрещается осуществлять следующие расходы:

расходы, связанные с осуществлением предпринимательской деятельности и оказанием помощи коммерческим организациям;

расходы, связанные с осуществлением деятельности, напрямую не связанной с проектами;

расходы на поддержку политических партий и избирательных кампаний;

расходы на проведение митингов, демонстраций, шествий, пикетирований;

расходы на фундаментальные научные исследования;

расходы на приобретение алкогольной и табачной продукции;

уплата штрафов.

4. Определение победителей конкурса и размера субсидии

4.1. Рассмотрение проектов, осуществляется конкурсной комиссией в два этапа:

1) Предварительное рассмотрение проектов членами комиссии, в ходе которого каждый член комиссии оценивает по 6-балльной шкале представленные проекты и заполняет оценочную ведомость в соответствии с приложением № 2 к настоящему Положению.

2) На основании оценочных ведомостей членов комиссии по каждому рассматриваемому проекту секретарь конкурсной комиссии заполняет итоговую ведомость в соответствии с приложением № 3 к настоящему Положению.

В итоговой ведомости по показателям оценки выводится сумма полученных баллов, а также итоговый балл в целом по каждому проекту.

На основании полученных итоговых баллов по всем рассматриваемым проектам составляется рейтинг участников конкурсного отбора в соответствии с приложением № 4 к настоящему Положению.

4.2. Субсидии предоставляются за счет средств бюджета МО «Котлас» на 2018 год и плановый период 2019 и 2020 годов, утвержденных администрации МО «Котлас».

Общий объем субсидий, предоставляемых по итогам конкурса – 247000 (Двести сорок семь тысяч) рублей 00 копеек.

4.3. На основе баллов, полученных каждым проектом в соответствии с оценками по итогам голосования каждого члена комиссии, формируется рейтинг участников конкурсного отбора, в котором участники конкурса с проектами, получившими большее количество баллов, получают более высокий рейтинг.

4.4. Очередность предоставления субсидии определяется на основании рейтинговой оценки участников конкурсного отбора (от большей оценки к меньшей).

4.5. Размер субсидии, предоставляемой победителю конкурса, осуществляющему свою уставную деятельность на территории МО «Котлас», определяется конкурсной комиссией с учетом собственных средств победителя и заявленного бюджета проекта.

Размер субсидии, предоставляемой победителю конкурса - не более 80000 (Восемьдесят тысяч) рублей 00 копеек.

5. Контроль за использованием субсидии

5.1. Предоставленные субсидии должны быть использованы в сроки, предусмотренные договором о предоставлении субсидий.

Сроки использования субсидий ограничиваются финансовым годом, в котором предоставлены эти субсидии.

5.2. Социально ориентированные НКО представляют в уполномоченный орган отчетность по форме и в сроки, установленные договором о предоставлении субсидий.

5.3. Проверка соблюдения условий, целей и порядка предоставления субсидий осуществляется Администрацией, Финансовым управлением МО «Котлас», а также Контрольно-счётной палатой МО «Котлас» в порядке, установленном Федеральным законом от 07.02.2011 № 6-ФЗ «Об общих принципах организации и деятельности контрольно-счётных органов субъектов Российской Федерации и муниципальных образований» и решением Собрании депутатов МО «Котлас» от 30.06.2011 № 213-438-р «О Контрольно-счётной палате муниципального образования «Котлас».

5.4. В случае выявления Администрацией или получения от органа муниципального финансового контроля (Финансового управления МО «Котлас», Контрольно-счётной палаты муниципального образования «Котлас») информации о факте(ах) нарушения СО НКО условий, целей и настоящего порядка предоставления субсидий, соответствующий объем субсидий подлежит возврату в бюджет муниципального образования «Котлас» в течение 15 дней со дня предъявления Администрацией письменного требования о возврате.

При неисполнении социально ориентированной некоммерческой организацией данного требования в установленный срок Администрация вправе обратиться с требованием о возврате субсидий в суд.

5.5. При наличии остатков субсидий, не использованных в отчетном финансовом году, СО НКО обязана в течение 15 дней со дня её уведомления Администрацией возвратить средства субсидии в текущем финансовом году в случаях, предусмотренных договорами о предоставлении субсидий.

При не возврате бюджетных средств в установленный срок они подлежат взысканию Администрацией в судебном порядке.

ПРИЛОЖЕНИЕ № 1

к Положению о муниципальном конкурсе проектов социально ориентированных некоммерческих организаций
В конкурсную комиссию по отбору проектов социально ориентированных некоммерческих организаций

Дата получения заявки:

Номер заявки:

ЗАЯВКА
на участие в конкурсе

Полное наименование организации-заявителя	
Сокращенное наименование организации-заявителя	
Организационно-правовая форма	
Наименование проекта	
Приоритетное направление проекта	
Запрашиваемый размер субсидии	<i>рублей; сумма цифрами и прописью</i>
Размер предполагаемого софинансирования целевых расходов на реализацию проекта в виде поступлений на реализацию проекта из внебюджетных источников, включая денежные средства, иное имущество, имущественные права, безвозмездно выполняемые работы и оказываемые услуги, труд добровольцев	<i>рублей; сумма цифрами и прописью с указанием источника средств</i>

Полная стоимость проекта	<i>рублей; сумма цифрами и прописью</i>
Организации - партнеры	
Продолжительность проекта (дата начала и дата окончания реализации проекта)	
Контактная информация	<i>юридический адрес, фактический адрес, телефон/факс электронная почта адрес сайта в сети «Интернет»</i>
Руководитель организации-заявителя	<i>ФИО, должность, мобильный телефон</i>
Руководитель проекта	<i>ФИО, должность, мобильный телефон</i>
Главный бухгалтер организации-заявителя	<i>ФИО, должность, мобильный телефон</i>
Основные виды деятельности заявителя	<i>в соответствии с Уставом</i>
Реквизиты	<i>ИНН КПП ОГРН Дата создания Дата государственной регистрации ОКПО ОКВЭД</i>
Банковские реквизиты	<i>наименование учреждения банка ИНН/КПП банка корреспондентский счет БИК расчетный счет</i>

Достоверность информации (в том числе документов), представленной в составе заявки на участие в конкурсе, подтверждаем. С условиями конкурса и предоставления субсидий ознакомлены.

Просим принять заявку на участие в конкурсе.

Приложения:

1. Проект (приложение № 1 к заявке на участие в конкурсе), в котором указывается доля собственных средств СО НКО, которая не может быть менее 15% (Пятнадцать процентов) общей суммы расходов на реализацию проекта (с приложением сметы расходов по проекту и календарного плана реализации проекта);

2. Копии учредительных документов, вместе со всеми изменениями и дополнениями к ним (заверенные подписью руководителя и печатью организации);

3. Копия отчетности, представленной заявителем в Министерство юстиции Российской Федерации (его территориальный орган) за предыдущий отчетный год.

4. Документы, подтверждающие обязательства заявителя (или его партнеров) обеспечить софинансирование целевых расходов на реализацию проекта в виде поступлений на реализацию проекта из внебюджетных источников, включая денежные средства, иное имущество (по его стоимостной оценке), имущественные права (по их стоимостной оценке), безвозмездно выполняемые работы и оказываемые услуги, труд добровольцев (по его стоимостной оценке исходя из среднего часового тарифа).

5. Согласие на обработку персональных данных в отношении руководителя организации, главного бухгалтера и руководителя проекта (по типовой форме согласно Приложению № 6 к постановлению администрации МО «Котлас» от 10 мая 2017 г. №978).

6. Иная информация (по желанию заявителя):

- дополнительные документы и материалы о своей деятельности, в том числе информацию о ранее реализованных проектах;
- справки об отсутствии задолженности по налоговым и иным обязательным платежам в бюджетную систему Российской Федерации и страховым взносам в государственные внебюджетные фонды, выданные не ранее чем за 30 дней до даты подачи заявки.

Руководитель организации-заявителя

(И.О. Фамилия)

М.П.

Руководитель проекта

подпись

(И.О. Фамилия)

Дата:

подпись

ПРИЛОЖЕНИЕ № 1
к Заявке на участие в конкурсе

ПРОЕКТ¹

1. НАИМЕНОВАНИЕ ПРОЕКТА

--

2. ОБОСНОВАНИЕ АКТУАЛЬНОСТИ ПРОЕКТА И ПОСТАНОВКА ПРОБЛЕМЫ

Общая характеристика ситуации в соответствующей сфере на начало реализации проекта, описание проблемы, которую планируется решать, причины обращения к разработке и реализации проекта, а также аргументация наличия проблемы доступными статистическими данными. Обоснование необходимости проекта:
--

3. ЦЕЛЬ И ЗАДАЧИ ПРОЕКТА

ЦЕЛЬ проекта (описание позитивных изменений в состоянии проблемы, указанной в разделе 2 проекта, в перспективе, которым будет способствовать реализация проекта):

и ЗАДАЧИ для достижения этой цели – более подробно, чем в паспорте проекта. Что будет достигнуто, что изменится в результате реализации проекта:

- 1.
- 2.
- 3.

4. ЦЕЛЕВАЯ ГРУППА ПРОЕКТА

Описание целевой группы проекта: на кого конкретно направлен проект, какую группу населения они представляют, роль проекта в решении проблем целевой группы, порядок привлечения и отбора участников проекта и/или получателей услуг:

Количество жителей МО «Котлас», вовлеченных в реализацию проекта (человек), в том числе:	<i>всего</i>
<i>указать группу населения</i>	
<i>указать группу населения</i>	

5. ПРОДОЛЖИТЕЛЬНОСТЬ РЕАЛИЗАЦИИ ПРОЕКТА

Общая продолжительность проекта	<i>сколько?</i> месяцев		
Начало реализации проекта	<i>день</i>	<i>месяц</i>	2018
Завершение реализации проекта	<i>день</i>	<i>месяц</i>	2018

6. ГЕОГРАФИЯ ДЕЯТЕЛЬНОСТИ ПО ПРОЕКТУ

микрорайоны МО «Котлас», на территории которых реализуется проект:	<i>перечислить</i>
микрорайоны МО «Котлас», представители которых задействованы в проекте:	<i>перечислить</i>

7. ОПИСАНИЕ ДЕЯТЕЛЬНОСТИ В ХОДЕ ПРОЕКТА

Описание последовательности необходимых мероприятий, которые будут реализованы в ходе проекта для решения задач, указанных в разделе 3 проекта. Как можно более подробное описание деятельности в ходе мероприятий проекта, пояснение, в чем их особенность, и как они способствуют достижению цели проекта, указанной в разделе 3 проекта:

Календарный план реализации проекта.

8. МЕХАНИЗМ РЕАЛИЗАЦИИ ПРОЕКТА И ИСПОЛНИТЕЛИ

Описание, каким образом будет осуществляться управление проектом, и кто будет участвовать в его реализации. Указание, какие специалисты будут привлечены к реализации проекта, и какова их квалификация:

Количество волонтеров, задействованных в проекте	<i>сколько?</i> человек
--	-------------------------

9. РЕСУРСНОЕ ОБЕСПЕЧЕНИЕ ПРОЕКТА

Смета расходов на реализацию проекта (далее – смета расходов по проекту) прилагается (приложение 1 к проекту).

Подробные комментарии по каждой статье расходов, заложенных в смету расходов по проекту (приложение 1 к проекту). Объяснение необходимости данных расходов и обоснование запрашиваемого размера субсидии по каждой статье расходов.

Подробные комментарии по суммам, которые указаны в смете расходов по проекту (приложение 1 к проекту) в качестве софинансирования. Указание, из каких источников привлекаются средства на софинансирование целевых расходов на реализацию проекта:

Запрашиваемый размер субсидии	<i>(рублей; сумма цифрами и прописью)</i>
Размер предполагаемого софинансирования целевых расходов на реализацию проекта в виде поступлений на реализацию проекта из средств местного бюджета и/или внебюджетных источников, включая денежные средства, иное имущество, имущественные права, безвозмездно выполняемые работы и оказываемые услуги, труд добровольцев	<i>(рублей; сумма цифрами и прописью с указанием источника средств)</i>
Полная стоимость проекта	<i>(рублей; сумма цифрами и прописью)</i>

10. ОЖИДАЕМЫЕ РЕЗУЛЬТАТЫ

Описание позитивных изменений, которые произойдут в результате реализации проекта (конкретные ожидаемые результаты и эффект проекта в долгосрочной перспективе).

В этом разделе должна содержаться конкретная информация (с указанием количественных и качественных показателей) о результатах проекта.

Ожидаемые результаты должны логически вытекать из тех мероприятий, той деятельности, которые указаны в разделе 7 проекта. Результаты должны быть описаны для каждого мероприятия или группы мероприятий, указанных в разделе 7 проекта:

Ожидаемый результат	Количественный показатель
Необходимо подробно описать, что планируется получить в результате выполнения каждого мероприятия. Как изменится ситуация в результате, какое влияние окажет проект на целевую группу и организацию:	Укажите (если возможно), какие количественные показатели будут достигнуты в итоге проведенных мероприятий ¹ :

11. ДАЛЬНЕЙШЕЕ РАЗВИТИЕ ПРОЕКТА

Если проект планируется продолжать, необходимо описать, что будет сделано для развития проекта и за счет каких средств. Если запрашивается финансовая поддержка на приобретение какого-либо оборудования, то необходимо описать, как оно будет использоваться в дальнейшем:

² Сколько человек будет участвовать в мероприятии? Сколько мероприятий проведено? Сколько человек прошли обучение? Какой % жителей/участников изменили свое отношение к проблеме? и т.п.

ПРИЛОЖЕНИЕ 1 к проекту

Смета расходов по проекту: «___» «___»						
Общая сумма финансирования		0,00	рублей			
Собственный вклад		0,00	рублей			
Запрашиваемое финансирование		0,00	рублей			
№ п/п	Вид расходов	Кол-во	Цена за единицу	Общая сумма финансирования	Собственный вклад	Запрашиваемое финансирование
1						
	ИТОГО					
2						
	ИТОГО					
3						
	ИТОГО					
	ВСЕГО					

Приложение 2 к проекту

КАЛЕНДАРНЫЙ ПЛАН РЕАЛИЗАЦИИ ПРОЕКТА «___» «___»											
№ п/п.	Мероприятие	2018 года	2018 года	2018 года	2018 года	2018 года	2018 года	2018 года	2018 года	2018 года	2018 года
1.											
2.											
3.											
4.											
5.											
...											

ПРИЛОЖЕНИЕ № 2
к Положению о муниципальном конкурсе проектов социально ориентированных некоммерческих организаций

ОЦЕНОЧНАЯ ВЕДОМОСТЬ

(наименование проекта)

По отбору проектов социально ориентированных некоммерческих организаций.

N п/п	Наименование показателей оценки	Оценка в баллах
1.	Соответствие мероприятий проекта решаемым задачам (оценивается соответствие целей, задач и мероприятий проекта для предоставления поддержки, наличие и реалистичность ожидаемых результатов реализации проекта)	
2.	Актуальность (оценивается вероятность и скорость наступления отрицательных последствий в случае отказа от реализации мероприятий проекта, масштабность негативных последствий, а также наличие или отсутствие муниципальных мер для решения таких же или аналогичных проблем)	
3.	Социальная эффективность (улучшение состояния целевой группы, воздействие на другие социально значимые проблемы, наличие новых подходов и методов в решении заявленных проблем)	
4.	Реалистичность (наличие собственных квалифицированных кадров, способность привлечь в необходимом объеме специалистов и добровольцев для реализации мероприятий проекта, наличие необходимых ресурсов, достаточность финансовых средств для реализации мероприятий и достижения целей проекта, а также наличие опыта выполнения в прошлом мероприятий, аналогичных по содержанию и объему заявляемым в проекте, предоставление информации об организации в сети Интернет)	

№ п/п	Наименование показателей оценки	Оценка в баллах
5.	Обоснованность (соответствие запрашиваемых средств на поддержку целям и мероприятиям проекта, наличие необходимых обоснований, расчетов, логики и взаимоувязки предлагаемых мероприятий)	
6.	Экономическая эффективность (соотношение затрат и полученных результатов (в случаях, когда такая оценка возможна), количество создаваемых рабочих мест, количество привлекаемых к реализации проекта добровольцев, объем предполагаемых поступлений на реализацию проекта из внебюджетных источников, включая денежные средства, иное имущество, возможности увеличения экономической активности целевых групп населения в результате реализации мероприятий)	

Член Комиссии _____
(подпись) (расшифровка подписи)

Примечания:

Для оценки проекта по каждому показателю применяется 6-балльная шкала, где учитываются:

- 0 - проект полностью не соответствует данному показателю;
- 1 - проект в малой степени соответствует данному показателю;
- 2 - проект в незначительной части соответствует данному показателю;
- 3 - проект в средней степени соответствует данному показателю;
- 4 - проект в значительной степени соответствует данному показателю;
- 5 - проект полностью соответствует данному показателю.

ПРИЛОЖЕНИЕ № 3
к Положению о муниципальном конкурсе проектов
социально ориентированных некоммерческих организаций

ИТОГОВАЯ ВЕДОМОСТЬ

_____ (наименование проекта)

№ п/п	Наименование показателей оценки	Оценки членов Комиссии в баллах					Сумма полученных баллов
1.	Соответствие мероприятий проекта решаемым задачам						
2.	Актуальность						
3.	Социальная эффективность						
4.	Реалистичность						
5.	Обоснованность						
6.	Экономическая эффективность						
Итоговый балл							
Ф.И.О. членов Комиссии							

ПРИЛОЖЕНИЕ № 4
к Положению о муниципальном конкурсе проектов
социально ориентированных некоммерческих организаций

РЕЙТИНГ УЧАСТНИКОВ КОНКУРСНОГО ОТБОРА

Заседание Конкурсной комиссии от «__» _____ 20__ года

Наименование некоммерческой организации	Наименование проекта	Итоговый балл	Место по рейтингу	Сумма субсидии из бюджета МО «Котлас»

Председатель Комиссии: _____

Секретарь Комиссии: _____

Члены Комиссии: _____



**АДМИНИСТРАЦИЯ
МУНИЦИПАЛЬНОГО ОБРАЗОВАНИЯ
«КОТЛАС»**

ПОСТАНОВЛЕНИЕ
от 19 июня 2018 г. № 1263
г. КОТЛАС

**О принудительном демонтаже самовольно установленных
и незаконно размещенных движимых объектов
на территории муниципального образования «Котлас»**

В связи с неисполнением требований о добровольном демонтаже самовольно установленных и незаконно размещенных движимых объектов, в соответствии с пунктом 2.9 раздела 2 Положения о порядке выявления и демонтажа самовольно установленных и незаконно размещенных движимых объектов на территории муниципального образования «Котлас», утвержденного постановлением администрации МО «Котлас» от 13.01.2014 № 86, на основании протоколов заседания межведомственных комиссий по пресечению самовольного строительства на территории МО «Котлас» от 18.01.2018 № 29, от 06.07.2016 № 20 руководствуясь статьями 34 и 37 Устава МО «Котлас», администрация МО «Котлас» п о с т а н о в л я е т:

1. Демонтировать самовольно установленные и незаконно размещенные движимые объекты:
 - 1.1. Передвижной гараж, расположенный у проезжей части дороги по ул. Тимирязева у земельного участка № 22. Начало работ по принудительному демонтажу 29.06.2018 в 09:00 часов.
 - 1.2. Передвижной гараж, расположенный у проезжей части дороги по ул. Тимирязева у земельного участка № 22. Начало работ по принудительному демонтажу 29.06.2018 в 10:00 часов.
 - 1.3. Передвижной гараж, расположенный у проезжей части дороги по ул. Тимирязева у земельного участка № 22. Начало работ по принудительному демонтажу 29.06.2018 в 12:00 часов.
 - 1.4. Гараж, расположенный по ул. Тимирязева примерно в 1-ом метре от деревянного дома № 20. Начало работ по принудительному демонтажу 29.06.2018 в 14:00 часов.
2. Определить местом временного хранения самовольно установленных и незаконно размещенных движимых объектов, указанных в пункте 1 постановления, территорию МБУ «Служба благоустройства» по адресу: г. Котлас, ул. Н. Ветка 3, корпус 23.
3. Назначить ответственным за организацию принудительного демонтажа, перемещение, временное хранение самовольно установленных и незаконно размещенных движимых объектов директора МБУ «Служба благоустройства МО «Котлас» Степина Э.П.
4. Постановление подлежит официальному опубликованию в официальном периодическом печатном издании в газете «Новый Котлас» и размещению на официальном сайте администрации МО «Котлас» в информационно-телекоммуникационной сети «Интернет».
5. Контроль за исполнением настоящего постановления возложить на начальника Управления городского хозяйства администрации МО «Котлас» Норицына А.А.

Глава МО «Котлас» А.В. Бральнин

Материалы подготовлены отделом внешних и общественных связей аппарата администрации МО «Котлас», тел.: 2-17-12, 2-08-02

Наименование издания официальное приложение газеты «Новый Котлас»

Издатель – муниципальное автономное учреждение «Информационная компания МО «Котлас». Редакция – редакция газеты «Новый Котлас», главный редактор газеты «Новый Котлас» Н.В. Милькова. Адрес редакции и издателя: 165300, Котлас, ул. Урицкого, 9, тел. 2-59-98.

Учредитель (соучредители) (адрес): муниципальное автономное учреждение «Информационная компания МО «Котлас» (165300, Архангельская область, г. Котлас, ул. Урицкого, 9), Администрация МО «Котлас» (165300, Архангельская область, г. Котлас, пл. Советов, 3), Собрание депутатов МО «Котлас» (165300, Архангельская область, г. Котлас, пл. Советов, 3).

Отпечатано с готового оригинал-макета в ООО «Котласская типография», юр. адрес: 165300, Архангельская область, г. Котлас, ул. Невского, 20. Печать офсетная.

Подписано к печати 21.06.2018 г., по графику в 10 часов, фактически в 13 часов. Тираж 205. Заказ 742.

Распространяется бесплатно. Дата выхода 22.06.2018 г.