

РАЗДЕЛ II

Археология оборонительных сооружений

А.Г. Едовин

Изучение укрепленных поселений Архангельского Севера на современном этапе. Новые материалы и перспективы

В настоящее время трудами многочисленной плеяды исследователей Севера при непосредственной помощи местного населения выявлено более пятидесяти укрепленных поселений, расположенных на территории Архангельской области (не включая памятники Ненецкого округа) (рис. 1). В то же время, изученность их различна по полноте и качеству. Так, например, такие памятники как Новодвинская крепость, Орлецкое городище, Емецкий и Вотложемский городки, ряд городищ на реках Вага и Виледь изучены достаточно хорошо. Однако, они составляют только порядка 20 % от известных памятников. Ряд укрепленных поселений исследовался, но недостаточно подробно - сюда можно отнести памятники по р. Онега, Архангельский деревянный город Холмогорские городища, часть городищ Верхнего и Среднего Подвинья и Поважья, Ваймушское городище на Пинеге. Всего насчитывается 18 таких объектов, что составляет наибольшее число городищ, выделяемых нами по категориям изученности. Пятнадцать городищ не исследованы вовсе - это почти все Пинежские городища, значительная часть памятников на Северной Двине, в том числе открытые нами в последние годы. Наконец, ряд укрепленных поселений известны нам только по литературным источникам, а на месте не локализованы - они в основном располагались в южных районах области, их не менее десятка.

Именно решение задачи перевода предполагаемых памятников в реальные и преследовали наши разведочные работы Археологического отряда АОКМ с момента воссоздания отдела археологии с 1998 года. За десятилетний период было открыто 10 укрепленных поселений, которые вошли в приведенный выше анализ (рис. 2). Целью настоящей работы является публикация материалов об этих памятниках и графической информации о четырех городищах найденных на Северной Двине.

[. . .], 18-19 . 2009 .]. - . 2012. - . 225-233.

1. Пырасское городище. Поселение Пырас обнаружено в 2007 году в ходе разведки на левобережье нижнего течения Вычегды, к востоку от окраины поселка Вычегодский, в 1 км к северу от поселка Пырский, при впадении речки Пусаровки в старицу Старая Вычегда (рис. 3). Поселение типично мысового типа, расположено на террасе, высотой до 29 м от уровня воды в реке Вычегда, на стрелке при впадении Пусаровки. От Старой Вычегды оно отделено поймой шириной около 100 м. Большая часть памятника покрыта сосновым лесом и зеленомошником, поверхность существенно потревожена распахами и пикниками местных жителей. С восточной стороны сохранились две канавки, глубиной около метра, которые могли являться остатками рва. Судить о площади памятника преждевременно, так как напольная сторона распахана. Останец с лесом занимает площадь около 800 кв. м., на этой площадке зафиксированы четыре впадины от землянок неизвестного происхождения, об их существенном возрасте говорят выросшие внутри деревья, возрастом не менее 60-70 лет. Между краем мыса и землянкой №1 в 2007 году был заложен разведочный шурф площадью 1 кв. м. В ходе работ собрано 14 фрагментов керамики от одного сосуда, основная масса черепков располагалась в юго-западном углу шурфа, однако, часть зафиксирована в противоположном углу. Керамика имеет примесь песка в глиняном тесте и украшена орнаментальным мотивом из двойного шнура и вертикальными и диагональными оттисками гребенчатого штампа. Периодически гребенчатым штампом производился оттиск в виде птичьей лапки. Такой орнамент характерен для керамики, найденной в Вымских могильниках Перми вычегодской, например в Кичилькосьском первом и Жигановском¹. Наиболее вероятная датировка такой керамики - XII-XIII вв.

2. Городище Бердяиха. Открыто в 2008 г. на левобережье р. Вычегды, между устьями ее крупных притоков Виледь и Нижняя Лупья, на левом берегу последней, в 4 км от устья и в 1,2 км от реки. Располагается на мысовом выступе высокой террасы в 0,7 км к северо-востоку от д. Бердяиха, зафиксировано по валу с напольной стороны, высотой 7-8 м (рис. 4). Местность здесь представляет собой чистый сосновый бор беломошник, значительно прореженный вырубками. Грунт, слагающий вал - песок, значительно оподзоленный хвойной растительностью. Площадка городища ровная, имеет полукруглую форму и размеры по напольной стороне - 75 м (длина вала) по оси север - юг и 35 м по оси запад - восток. В настоящее время на валу растут деревья возрастом 300-400 лет, что может свидетельствовать о возрасте и самого объекта. Рвов не прослеживается, песчаный грунт мог служить причиной их быстрого заплывания. Площадка городища, в отличие от редкой растительности на валу, густо поросла лесом. В центре площадки зафиксирована поздняя яма - блиндаж, перекрытый жердями, его размеры 4 x 2 м, длинной осью он ориентирован по линии Север-Юг. С площадки идет очень крутой спуск, исключающий возможность



1. Пырасское городище, 2. Городище Бердяиха. 3. Сефтринское городище. 4. Шолошское городище. 5. Городище Устье Игошки, 6. Городище Кальи, 7. Водогорское городище. 8. Чакольское городище, 9. Сурское городище, 10. Выйское городище.

Рис. 2. Расположение городищ, открытых в 1998-2008 гг.

штурма укреплений с мысовой стороны, возможно, она дополнительно укреплялась.

3. Сефтринский монастырь (городище). Расположен на правом берегу Северной Двины, в устье речки Большой Шидровки в д. Бутырская на мысу. Открыто в ходе разведки 2001 г. Высота площадки мыса над уровнем воды в Северной Двине 26-27 м. Осмотр местности показал, что монастырь XVI-XVII вв. находился на городище, так как обладает всеми его признаками - расположением на мысу, овраг и понижение с напольных западной и северной сторон. Раз-

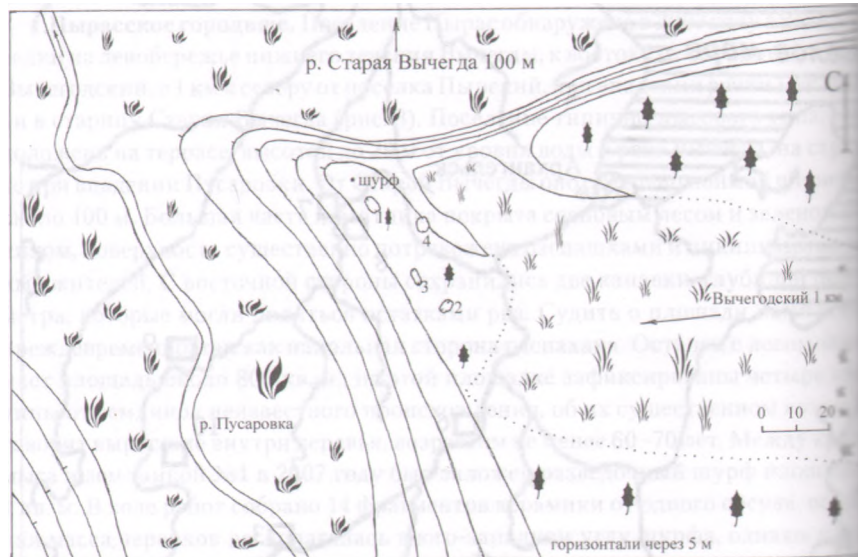


Рис.3. План Пырасского укрепленного поселения.

меры городищной площадки 120 x 55 м, она вытянута по оси 3-В, в плане городище прямоугольное (рис. 5).

В настоящее время на городище имеется только одна постройка - наолвину разрушенная деревянная церковь. Близ нее, в юго-восточной части городища, размещается современный деревянный крест. В северо-восточной части памятника существуют следы фундамента каменной церкви, не читаемые на поверхности. Щупом удалось определить его примерные размеры - 14 x 13 м. Хорошо определимы были следы каменной монастырской ограды по всему периметру городища, ширина фундамента ограды около 1 м, он сложен из булыжника местного происхождения насухо. Ограда неправильной пятиугольной формы имеет длину 110 м на южном прясле, 40 м на западном, 95 на северном, 35 на северо-восточном и 12 м на восточном. Вопрос о том, существовало ли здесь укрепленное поселение в более раннее время, или монастырь был основан на нежилом месте и использовался как укрепление в XVI-XVII вв. остается открытым.

4. Шолошское городище. Открыто в 2002 г. на левобережье Ваги, в 0,8 км от устья реки Шолоша на ее правом берегу. Городище отстоит от деревни Петровская на 100 м к северо-западу и занимает надпойменный останец коренного берега в излучине реки. Площадка городища ровная, высота составляет 6 ме-

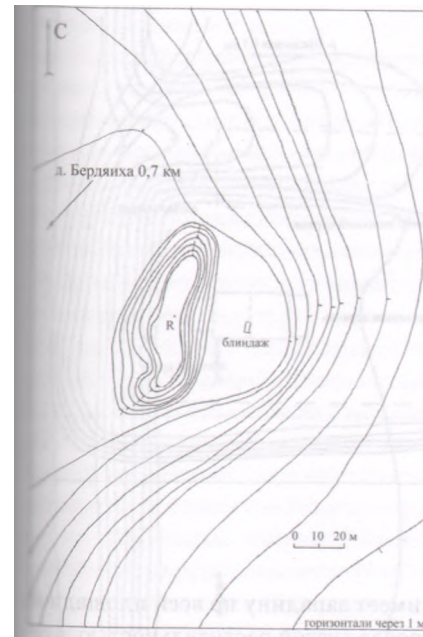


Рис. 4. План городища Бердюиха.

было культовое здание. К востоку от первой находилась постройка поменьше, квадратной формы со стороной 6 м. Никаких данных о находках, культурном слое, а, следовательно, и датировке памятника мы пока не располагаем. Возможно, оно относится ко времени Смуты, когда весь Русский Север покрылся сетью укрепленных городков, предназначенных для защиты от «воров». Нужны дальнейшие работы на объекте.

5. Городище Устье Игошки. Разведка 2004 г. в районе древнего устья реки Поча, которое сейчас служит стоком вод р. Игошка, привела к обнаружению интересного объекта - укрепленного поселения. Городище расположено в 8 км к северу от Шенкурска, на правом берегу Вага сразу за устьем Игошки. Площадка городища отделена с двух сторон (с севера и юга) от остальной террасы глубокими оврагами, высота его от уровня Ваги достигает 17-20 м. Городище имеет овальную форму и размеры с севера на юг - 85 м, с запада на восток - 70 м. Рвы из-за сильной залесенности не прослеживаются, но хорошо видны остатки валов почти по всей окружности городища. Их высота составляет 2-3 м, ширина - до 10 м, в северной, восточной и юго-западной частях они имеют проемы, причем наиболее явственно читается проем с восточной, напольной стороны,

тров над уровнем воды в реке и 4 м над уровнем поймы. Поверхность городища полностью заросла луговыми травами, оно имеет форму приотстренного к востоку овала. Размеры городища - 60 x 30 м. С юго-восточной стороны располагается вытянутое понижение поймы, глубиной более метра. Вряд ли это специально устроенный ров, вероятнее всего, что это заросшая протока реки, периодически наполняющаяся водой в весеннее время. Достаточно провести незначительные земляные работы, чтобы задержать здесь воду на весь сезон. Никаких следов вала (если таковой был) с напольной стороны не зафиксировано.

На площадке городища зафиксированы остатки каменных фундаментов двух построек. Большая располагалась в центре городищной площадки и имела размеры 18 x 10 м. Судя по

западно-восточной ориентации это

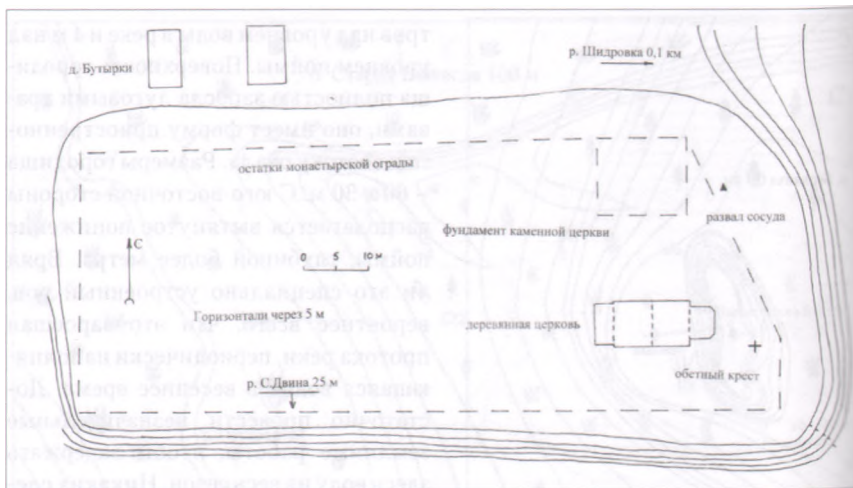


Рис.5. План Сефтринского городища.

его ширина около 10 м. Внутри городище имеет западину по всей площади на глубину не менее метра. Вся площадка поросла густой растительностью, в основном кустами и мелкими лиственными деревьями. Этот факт сильно осложняет исследования, т. к. чтобы получить больше сведений об объекте, необходимо предпринять значительные работы по расчистке от растительности. Объект нами атрибутирован как городище только предварительно. Не исключено, что это оборонительные позиции времен гражданской войны, хотя многочисленные следы артиллерийских установок по берегам Ваги и другие объекты военного назначения значительно отличаются от того памятника, который выявлен нами. Окончательно вопрос может прояснить разведочная шурфовка. Подъемного материала не обнаружено, поэтому датировка пока проблематична.

6. Городище Кальи. Сведения о существовании городища в д. Кальи мы нашли в писцовых книгах XVI века, где в Калесском стане указана деревня Городище. Местные жители в 2001 г. показали нам место, которое до сих пор носит это название. Оно находится у самого берега Северной Двины, в 0,7 км к северу от д. Алешинская, справа от впадения Городищного ручья (рис. 6). Памятник является укреплением мысового типа, его форма подтрапецевидна в плане. Размеры площадки городища - 40-60 (восточная и западная стороны) x 50 метров, высота его - 14-16 метров. Городище ограничено с юга - ручьем, с севера - оврагом, с запада - обрывом к реке, а с востока - рвом, шириной до 20 метров и глубиной до 1,5-2 м. На наш взгляд, значительная часть городища разрушена подмывом берега, сложенного гипсами. Западная часть площадки несколько

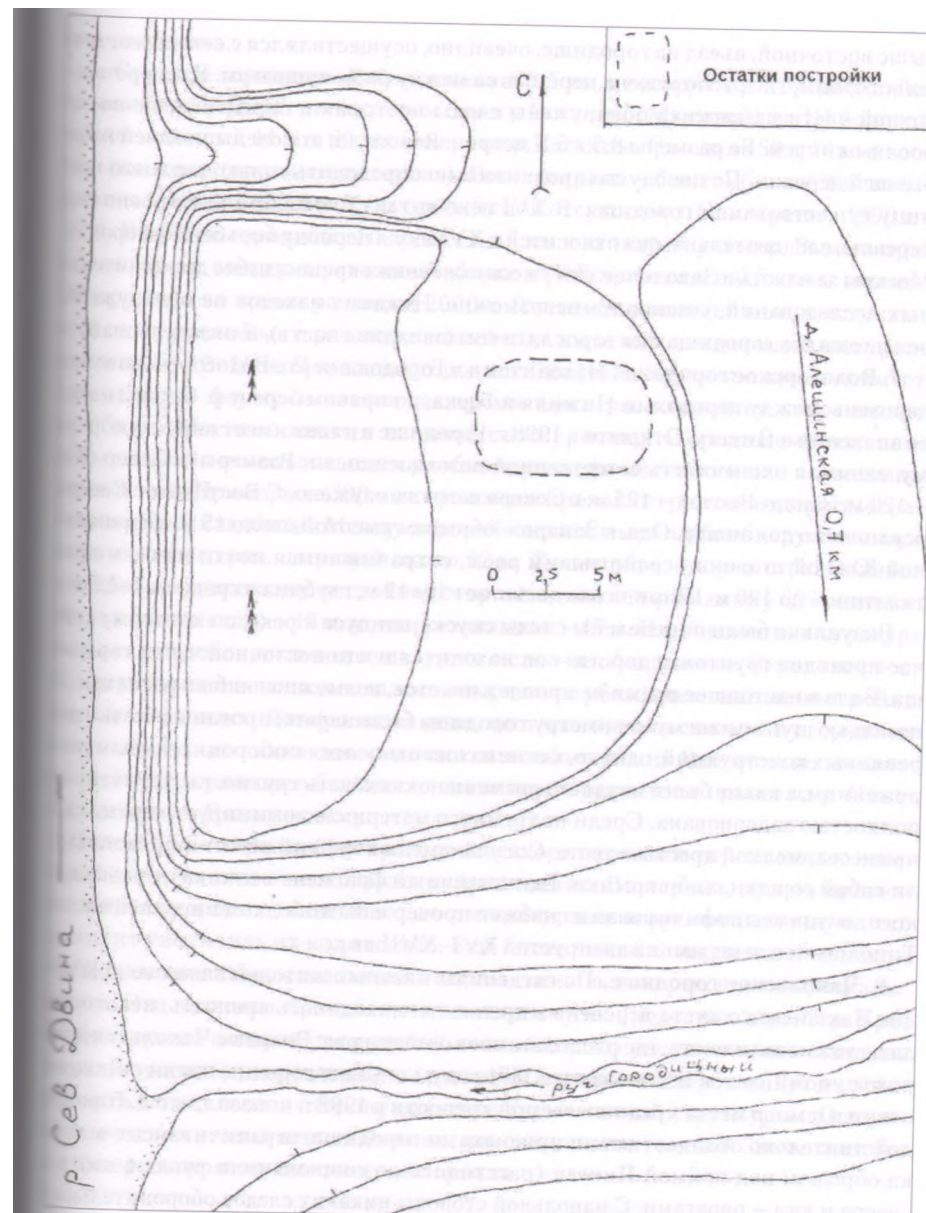


Рис. 6. План городища Кальи.

выше восточной, въезд на городище, очевидно, осуществлялся с северо-восточной стороны, где расположена перемычка между рвом и оврагом. В северо-восточной части памятника обнаружены следы постройки, определенные по зарослям кипрея. Ее размеры 8,5 x 5,5 метров. Вероятно, это следы поздней избы бывшей деревни. По поводу датировки можно определить только верхнюю границу существования городища. В XVI веке это место уже было застроено под деревню, следовательно, она относится к XV веку - периоду борьбы Новгорода и Москвы за власть в Заволочье. Дату возникновения крепости, без дополнительных исследований, установить невозможно. Никаких находок не обнаружено, вся площадка городища или заросла лесом (западная часть), или задернована.

7. Водогорское городище. Находится в д. Городок в черте Водогорского куста деревень, между деревнями Нижняя и Горка, на правом берегу р. Ода в 2 км от ее впадения в Пинегу. Открыто в 1998 г. Городище в плане имеет округлую форму, занимая оконечность естественной возвышенности. Размеры - Север-Юг - 120 м, Запад-Восток - 125 м, с Севера немного заужено. С Востока и с Севера ограничено долиной р. Ода, с Запада - обрывом высотой около 15 м, а с напольной Южной стороны - заплывшим рвом, сохранившимся почти на всем протяжении - до 120 м. Ширина рва достигает 10-12 м, глубина в среднем 1-1,5 м.

Визуально были определены следы спуска-пандуса к реке, по которому сейчас проходит грунтовая дорога - он находится в юго-восточной части городища. Вала в настоящее время не прослеживается, возможно, он был распахан. С помощью шупа по всему периметру городища были зафиксированы остатки деревянных конструкций, однако, какие из них относятся к оборонительным сооружениям, а какие более позднего времени пока сказать трудно, т.к. территория полностью задернована. Среди подъемного материала доминирует керамика с примесью мелкой дресвы в тесте. Сосуды имели хороший обжиг и представляли собой горшки, либо крынки. Единственный фрагмент венчика от чашевидного сосуда не профилирован и снабжен прочерченным ободком в верхней части. Типологически керамика датируется XVI-XVII вв.

8. Чакольское городище. По сведениям местных жителей на месте д. Городок Чакольского куста деревень в древности находилась крепость, некоторые даже указывали места, где располагались остатки рва. Впервые Чакольский городок упоминается в летописях в 1471 году, когда новгородцы взяли с Чаколы откуп. Осмотр места предполагаемой крепости в 1998 г. показал, что д. Городок действительно обладает всеми признаками городища, ограничиваясь с востока обрывом над поймой Пинеги (расстояние до современного русла 1 км), а с севера и юга - оврагами. С напольной стороны никаких следов оборонительных сооружений не сохранилось. В настоящее время здесь находится пастбище, ранее располагалось пахотное поле, которое, по-видимому, и снивелировало вал и ров городища. На пахотном поле на южной окраине деревни найдена позднесредневе-

ковая керамика.

9. Сурское городище. Расположено в 3,5 км к северу от д. Городецкая на правом берегу Пинеги и на левом берегу Поганцы (Мысовой) на III боровой террасе, высотой 14 м, в 60 м к северу от р. Поганцы. Площадь 50 x 40 м. с востока ров и вал (напольная сторона). Ров - ширина -5 м, глубина -2 м, вал - ширина 5 м, высота 0,8 м. Культурный слой отсутствует. Осмотрено в 1999 г.

10. Выйское городище. Находится в 6 км к западу от устья р. Выя на правом ее берегу, между деревнями Заборье и Жихаревская, в 0,5 км от первой. Обнаружено во время разведки 2000 г. Городище занимает мыс, выступающий с юга к реке Выя и расположенный в 0,4 км от нее, высота мыса над уровнем воды - 12-14 м. Площадка городища покрыта сосновым лесом и имеет треугольную форму, в настоящее время здесь располагается современное кладбище. Местные жители называют это урочище «Городищем», что связано видимо с использованием удобного рельефа местности для возведения укреплений. Примерно в 100 м от края мыса проходит грунтовая дорога, ограничивающая кладбище. Между дорогой и краем мыса нами обнаружены следы заплывшего рва, шириной около 12 м. Таким образом, ров ограничивает треугольную площадку, восточная сторона которой имеет длину 60 м, юго-западная (напольная) - 40 м, а северо-западная - 45 м. На обнажениях культурного слоя находок и следов культурного слоя не обнаружено. Вероятнее всего, что укрепление использовалось как разовое убежище и жилье постройки здесь не строились. Датировка не ясна, местные жители связывают городище с "чудью", однако никаких средневековых объектов на Вые пока не выявлено. Выйское городище-убежище однотипно обнаруженным ранее на р. Пинега Сурскому и Водогорскому.

Дальнейшая перспектива археологического изучения укрепленных поселений видится нам в нескольких направлениях. Во-первых, нужно продолжить поиск городищ, известных по литературным и архивным данным, что позволит увеличить их количество. Ещё более важен качественный аспект - необходимо начать исследования тех памятников, которые пока не раскапывались. Это позволит произвести их датировку и определить характер. Кроме того, нужно пользоваться любой возможностью увеличить наши знания по изученным городищам, в том числе изученным хорошо. Тут направленность может быть в сторону изучения более полной структуры памятника выяснения этапов использования, поиска дополнительного, возможно более интересного вещественного материала.

¹ Савельева Э.А. Вымские могильники. Л.1987, с. 75.